

INDICE GENERAL PLAN REGULADOR CANTONAL DE ALAJUELA

PÁGINA

TOMO I

Créditos

Introducción General Diagnóstico Cantonal

Diagnóstico Físico

Capítulo 1	Aspectos físicos	
	1-1 Topografía y Pendientes	
	1-1 Topografía y pendientes	1-1.1
	1-2 Geología y geomorfología	
	1-3 Caracterización de cuencas	
	1-3 Caracterización de cuencas	1-3.1
	1-3.1 Introducción	1-3.1
	1-3.2 Caracterización de cuencas y red hídrica	1-3.2
	1-3.3 Pendientes, uso del suelo y áreas silvestres protegidas	1-3.8
	1-3.4. Recurso hídrico	1-3.23
	1-3.6 Conclusiones	1-3.24
	1-4 Hidrogeología	
	1-5 Uso y Capacidad de Uso del suelo	
	1-5.1 Uso del suelo	1-5.1
	1-5.2 Capacidad agropecuaria y forestal del suelo	1-5.4
	1-5.3 Evaluación del uso del suelo según su capacidad	1-5.7
1-6 Erosión		
1-6 Erosión	1-6.1	
1-6.1 Modelando el proceso de erosión	1-6.1	
1-7 Amenazas Naturales y Vulnerabilidad		
1-7.1. Inventario Histórico de desastres naturales	1-7.1	
1-7.2. Amenazas Naturales del cantón	1-7.8	

Diagnóstico del Medio Natural

Capítulo 2	Aspectos del Medio Natural	
	2-1.Ecosistemas, zonas de vida e impactos antrópicos	
	2-1.1. Introducción	2-1.1
	2-1.2. Zonas de vida asociadas al cantón	2-1.2
	2-1.3. Tipos de cobertura biótica	2-1.6
	2-1.4 Áreas silvestres protegidas	2-1.11
	2-1.5. Especies de fauna identificadas dentro del cantón de Alajuela	2-1.13
	2-1.6. Especies en peligro de extinción de flora y fauna	2-1.13
	2-1.7. Zonas boscosas y conectividad ecológica	2-1.15

INDICE GENERAL PLAN REGULADOR CANTONAL DE ALAJUELA

PÁGINA

Capítulo 2	2-2 Climatización Pasiva		
	2-2.1	Generalidades	2-2.1
	2-2.2	Aspectos Generales-Definiciones. Conceptos.Alajuela.	2-2.3
	2-2.3	Estrategias Básicas para Arquitectura bioclimática.	2-2.15
	2-2.4	Estrategias del Emplazamiento (terreno). Importancia del emplazamiento.	2-2.16
	2-2.5	Estrategias para el entorno.	2-2.17
	2-2.6	El contexto: Arquitectura del Paisaje. Utilidades.	2-2.18
	2-2.7	Ubicación de Zonas de Vida y Fichas especies de flora para zona de Alajuela.	2-2.22
	2-2.8	Estrategias para minimizar el asoleamiento-Orientación del Bloque.	2-2.26
	2-2.9	Orientaciones de los bloques.	2-2.27
	2-2.10	Forma de los edificios- Geometría	2-2.29
	2-2.11	Elementos de protección solar: proyecciones horizontales.	2-2.30
	2-2.12	Techos o cubiertas: Rango de colores y su reflectividad.	2-2.31
	2-2.13	Estrategias para la utilización del viento.	2-2.33
	2-2.14	Elementos de Diseño interno para utilización del viento.	2-2.36
	2-2.15	Materiales.	2-2.42
	2-2.16	El uso energético en su casa.	2-2.43
	2-2.17	Materiales reciclables.	2-2.44
	2-2.18	Análisis de la realidad Alajuelense.	2-2.45
2-2.19	Estrategias constructivas para el espacio urbano.	2-2.48	
Diagnóstico Socioeconómico			
Capítulo 3	Patrimonio		
	3-1 Patrimonio Histórico-Arquitectónico		
	3-1.	Patrimonio Histórico - Arquitectónico	3-1.1
	3-1.1.	Objetivos y metodología	3-1.1
	3-1.3.	Reseña histórica del cantón	3-1.3
	3-1.4.	Identificación y registro de los bienes inmuebles declarados	3-1.4
	3-1.5.	Recomendaciones	3-1.5
	3-1.6.	Fichas de diagnóstico para los sitios declarados	3-1.6
3-1.7.	Fuentes de información	3-1.6	

INDICE GENERAL PLAN REGULADOR CANTONAL DE ALAJUELA

PÁGINA

Capítulo 4	Realidad Social	
	4-1 Indicadores Demográficos	
	4-1.1. Introducción	4-1.1
	4-1.2. Crecimiento poblacional del cantón de Alajuela (1963-2000)	4-1.1
	4-1.3. Estimaciones de la población para el cantón de Alajuela (2010-2030)	4-1.4
	4-1.4. Población por grupos de edad	4-1.6
	4-1.5. Dependencia demográfica	4-1.8
	4-1.6. Características del Analfabetismo en Alajuela	4-1.11
	4-1.7. Nivel Educativo de la población en Alajuela	4-1.13
	4-1.8. Escolaridad de la población en Alajuela	4-1.13
	4-1.9. Densidad Poblacional	4-1.15
	4-1.10. Consideraciones Finales	4-1.16
	4-1.11. Bibliografía	4-1.17
	4-2 Indicadores de Vivienda	
	4-2.1. Relevancia para el Plan Regulador Cantonal de Alajuela y metodología	4-2.1
	4-2.2. Necesidades Básicas Insatisfechas.	4-2.1
	4-2.3. Aspectos generales de la Gran Área Metropolitana	4-2.2
	4-2.4. Tipo de ocupación de vivienda.	4-2.2
	4-2.5. Necesidades Básicas Insatisfechas (NBI) en el cantón de Corredores	4-2.3
	4-2.6. Tenencia de bienes en las viviendas, año 2000	4-2.5
	4-2.7. Cantidad y crecimiento de las viviendas después del año 2000.	4-2.6
	4-2.8. Consideraciones finales	4-2.7
	4-2.9. Bibliografía	4-2.8
	4-3 Indicadores Económicos	
	4-3.1. Introducción	4-3.1
	4-3.2. Conceptos económicos desarrollados en el documento	4-3.2
	4-3.3. Aspectos generales del empleo en la Región Central	4-3.3
	4-3.4. Indicadores de empleo en Alajuela	4-3.5
	4-3.5. Condición de Actividad Económica de la población de Alajuela, 2000	4-3.6
	4-3.6. La Población Ocupada y la ocupación en Alajuela, 2000	4-3.7
	4-3.7. La Población desocupada y el desempleo	4-3.17
	4-3.8. La Población económicamente inactiva en Alajuela, 2000	4-3.21
	4-3.9. Bibliografía	4-3.22
4-4 Indicadores de Seguridad Ciudadana		
4-4.1. Introducción	4-4.1	
4-4.2. Aspectos generales de la Seguridad Ciudadana	4-4.1	
4-4.3. Método y fuentes de datos	4-4.2	
4-4.4. Homicidios dolosos	4-4.3	
4-4.5. Homicidios culposos	4-4.4	
4-4.6. Suicidios Culposos	4-4.4	
4-4.7. Accidentes de Tránsito	4-4.5	
4-4.8. Violación a la Ley de Estupefacientes	4-4.6	
4-4.9. Algunas aspectos importantes a considerar sobre la seguridad ciudadana en el cantón de Alajuela	4-4.7	
4-4.10. Bibliografía	4-4.8	

INDICE GENERAL PLAN REGULADOR CANTONAL DE ALAJUELA

PÁGINA

Realidad Económica

5-1 Principales actividades comerciales, industriales y de servicios

5-1.1. Introducción	5-1.1
5-1.2. Aspectos generales de las actividades comerciales y de servicios en Alajuela	5-1.2
5-1.3. Crecimiento del empleo en el Sector Comercial y de Servicios en Alajuela	5-1.3
5-1.4. Análisis de las patentes comerciales	5-1.7
5-1.5. Construcciones Comerciales y de Servicios en el cantón de Alajuela	5-1.12
5-1.6. Algunas Consideraciones Finales	5-1.17
5-1.7. Bibliografía	5-1.17

5-2 Sector Agropecuario y Asentamientos del IDA

5-2.1 Metodología	5-2.3
5-2.2 Objetivo	5-2.3
5-2.3 Actividades agropecuarias reportadas por el Ministerio de Agricultura y ganadería	5-2.1
5-2.4 Caracterización de las principales actividades agropecuarias del cantón de Alajuela	5-2.2
5-2.5 Exportaciones de productos agropecuarios	5-2.14
5-2.6 Pago por servicios ambientales en el cantón de Alajuela	5-2.14
5-2.7 Agroindustrias	5-2.15
5-2.8 Fincas de investigación agropecuaria	5-2.17
5-2.9 El sistema de riego Itiquís.	5-2.17
5-2.10 Asentamientos del IDA en el cantón de Alajuela.	5-2.21
5-2.11 La actividad agropecuaria y presión urbanística en el cantón de Alajuela, eje	5-2.23
5-2.12 Conclusiones .	5-2.25

5-3 Industria

5-3.1 Introducción	5-3.1
5-3.2 La industria en el cantón de Alajuela	5-3.4
5-3.3. Análisis de accesibilidad	5-3.25
5-3.4 Características físicas y necesidades de infraestructura	5-3.26
5-3.5 Partes interesadas	5-3.31
5-3.6 Normativa relacionada con zonas industriales	5-3.36
5-3.7 Consideraciones relevantes para la elaboración de propuestas para el plan regulador	5-3.41
Bibliografía	5-3.43
Anexo A5-3.1	5-3.44
Anexo A5-3.2	5-3.47
Anexo A5-3.3	5-3.54

5-4 Turismo

5.4-1 Introducción	5-4.1
5.4-2 Metodología	5-4.1
5.4-3 Aproximación Regional del turismo en el cantón de Alajuela	5-4.2
5.4-4 Atractivos turísticos reportados por el ICT para el cantón	5-4.3
5.4-5 La oferta y demanda turística en el cantón de Alajuela	5-4.4
5.4-6 Las zonas turísticas presentes en el cantón de Alajuela	5-4.8
5.4-7 Retos, Oportunidades y Potencial de actividades turísticas a desarrollar en el cantón	5-4.13
5.4-8 Proceso participativo y sector turismo	5-4.14
5.4-9 Conclusiones	5-4.16
5.4-10 Bibliografía	5-4.17

Capítulo 5

INDICE GENERAL PLAN REGULADOR CANTONAL DE ALAJUELA

PÁGINA

TOMO II

Créditos

Introducción General Diagnóstico Cantonal

Diagnóstico de Infraestructura y Desarrollo

Infraestructura Vial y Transporte

Capítulo 6

6-1 Red vial y Derechos de Vía

6-1.1. Introducción 6-1.1

6-1.2. Descripción de la red vial del cantón de Alajuela 6-1.1

6-1.3. Topología de la Red Vial 6-1.6

6-1.4. Derechos de Vía 6-1.7

6-2 Flujos Vehiculares

6-2.1. Introducción 6-2.1

6-2.2. Flujos vehiculares en Alajuela 6-2.2

6-2.3. Distribución Modal 6-2.2

6-2.4. Distribución Horaria 6-2.3

6-3 Transporte público y Terminales

6-4 Estacionamientos

6-4.1. Introducción 6-4.1

6-4.2. Situación actual 6-4.2

6-4.3. Ingresos por estacionamiento en la vía pública 6-4.4

6-4.4. Estacionamientos públicos en el casco central 6-4.6

6-4.5. Conclusiones y recomendaciones 6-4.7

6-4.6. Bibliografía 6-4.8

6-4.7. Anexos 6-4.11

INDICE GENERAL PLAN REGULADOR CANTONAL DE ALAJUELA

PÁGINA

Capítulo 6

6-5 Peatonización y ciclovías	
6-5.1 Generalidades Peatonización	6-5.1
6-5.2.1 Características de una óptima red peatonal.	6-5.7
6-5.2.2 Requerimientos mínimos.	6-5.7
6-5.3 Especificaciones Técnicas.	6-5.8
6-5.4 Necesidades del Espacio Público.	6-5.13
6-5.5 Problemáticas mas frecuentes encontradas en los diferentes barrios o sectores	6-5.18
6-5.6 Formas de peatonización.	6-5.20
6-5.7 Generalidades: Ciclo vías.	6-5.33
6-5.8 Generalidades de las ciclo rutas	6-5.34
6-5.9 Consideraciones acerca de las bicicletas.	6-5.35
6-5.10 Aspectos constructivos de ciclo vías.	6-5.35
6-5.11 Establecimiento de redes importantes.	6-5.36
6-5.12 Diseño Geométrico.	6-5.38
6-5.13 Velocidad del diseño.	6-5.42
6-5.14 Pendientes.	6-5.42
6-5.15 Longitud de pendientes.	6-5.43
6-5.16 Geometría Ciclo-viaría	6-5.44
6-5.17 Materiales.	6-5.45
6-5.18 Necesidades básicas de las ciclo rutas - ciclo vías	6-5.45
6-5.19 Seguridad del Ciclista.	6-5.48
6-5.20 Señalización.	6-5.50
6-5.21 Espacio necesario.	6-5.51
6-5.22 Tipos de Estacionamiento	6-5.51
6-5.23 Las ciclorutas como entes articuladores de espacios verdes.	6-5.51
6-5.24 Introducción Alajuela en la actualidad.	6-5.53
6-5.25 Tipos de Rutas ciclisticas.	6-5.55
6-5.26 Situación actual en el cantón de Alajuela.	6-5.55
Bibliografía.	6-5.58
6-6 Aeropuerto Juan Santamaría	
6-6.1. Introducción	6-6.1
6-6.2. Restricciones de altura por el Aeropuerto	6-6.1

INDICE GENERAL PLAN REGULADOR CANTONAL DE ALAJUELA

PÁGINA

Centros de Población

7-1 Uso Micro

7-1. Uso del suelo micro	7-1.1
7-1.1. Introducción	7-1.1
7-1.2. Metodología	7-1.3
7-1.3. Análisis del uso de suelo a nivel micro	7-1.8
7-1.3.1 Análisis por distrito	7-1.10
7-1.4. Análisis de los usos del suelo por lotes	7-1.13
7-1.5. Análisis del distrito de Alajuela	7-1.15
7-1.6. Análisis del distrito de San Rafael	7-1.17
7-1.7. Análisis del poblado Los Ángeles del distrito de Sabanilla	7-1.17
7-1.8. Conclusiones	7-1.17
7-1.9. Bibliografía	7-1.18

7-2 Análisis de Tamaño y Frente de Lotes

7.2-1 Introducción y metodología	7-2.1
----------------------------------	-------

7-3 Evaluación de Asentamientos Humanos: Infraestructura y Áreas Recreativas

7-3.1. Introducción	7-3.1
7-3.2. Metodología	7-3.1
7-3.3. Situación general de los asentamientos: características generales, infraestructura y servicios	7-3.6
7-3.4. Situación general de las áreas recreativas y de esparcimiento	7-3.16
7-3.5. Análisis por zonas: características generales de los sectores	7-3.29
7-3.6. Evaluación de los sectores: diagnóstico de los asentamientos y áreas recreativas	7-3.115
7-3.7. Conclusiones y recomendaciones	7-3.134
7-3.8. Referencias bibliográficas	7-3.134

7-4 Evaluación de Zonas de Atención Especial

7-4.1. Diagnóstico por asentamiento informal: análisis de amenazas naturales, inseguridad ciudadana e infraestructura en general	7-4.1
7-4.2. Zonas de Atención Especial por Distrito	7-4.3
7-4.3. Conclusiones	7-4.46

7-5 Valor de la Tierra

Capítulo 7

INDICE GENERAL PLAN REGULADOR CANTONAL DE ALAJUELA

PÁGINA

Capítulo 8

Servicios públicos y su infraestructura	
8-1 Indicadores de Educación	
8-1.1. Introducción	8-1.1
8-1.2. Educación Primaria	8-1.1
8-1.3. Educación Secundaria	8-1.3
8-1.4. Infraestructura	8-1.5
8-1.5. Niveles de Deserción	8-1.7
8-1.6. Repitencia	8-1.8
8-1.7. Conclusiones	8-1.9
8-1.8. Bibliografía	8-1.10
8-2 Indicadores de Salud	
8-2.1. Indicadores de Salud	8-2.1
8-2.2. Infraestructura en Salud	8-2.6
8-2.3. Consideraciones Finales	8-2.12
8-2.4. Bibliografía	8-2.12
8-3 Agua Potable	
8-3.1 Introducción	8-3.1
8-3.2 Descripción de un sistema de agua potable	8-3.2
8-3.3 Fuentes de abastecimiento de agua	8-3.2
8-3.4 Abastecimiento de agua potable en el Cantón de Alajuela	8-3.2
8-4 Agua Residual	
8-4.1 Introducción	8-4.2
8-4.2 Aspectos relevantes en la evaluación de aguas residuales	8-4.3
8-4.3 Tipos de Tratamiento de Aguas Residuales.	8-4.3
8-4.4 Aguas residuales ordinarias	8-4.5
8-4.5 Alcantarillado sanitario y planta de tratamiento	8-4.9
8-4.6 Uso de Tanque Séptico con Zonas de drenaje	8-4.11
8-4.7 Disposición de aguas residuales en el cantón de Alajuela	8-4.20
8-4.8 Reportes operacionales de aguas residuales del Ministerio de Salud en Alajuela	8-4.28
8-4.9 El sistema de alcantarillado sanitario de la ciudad de Alajuela	8-4.37
8-4.10 Otras opciones para el tratamiento de aguas residuales	8-4.44
8-4.11 Conclusiones y recomendaciones	8-4.54
8-4.12 Bibliografía	8-4.56

INDICE GENERAL PLAN REGULADOR CANTONAL DE ALAJUELA

		PÁGINA	
Capítulo 8	8-5 Agua Pluvial		
	8-5.1	Introducción	8-5.1
	8-5.2	Alcantarillado Pluvial	8-5.1
	8-5.3	Proyectos a corto o largo Plazo	8-5.2
	8-6 Desechos sólidos		
	8-6.1	Introducción	8-6.1
	8-6.2	Tipos de desechos sólidos	8-6.1
	8-6.3	Formas comunes de disposición de los residuos sólidos.	8-6.2
	8-6.4	Disposición final de los residuos que no se pueden reciclar.	8-6.4
	8-6.5	Principales problemas en la actualidad	8-6.7
	8-6.6	Proyectos a futuro.	8-6.9
	8-7 Servicios e infraestructura: Electricidad		
	8-7.1.	Infraestructura eléctrica	8-7.1
	8-7.2.	Consumo eléctrico	8-7.1
	8-7.3.	Cobertura residencial del servicio eléctrico	8-7.5
8-7.4.	Bibliografía	8-7.6	
8-8 Servicios e infraestructura: Telefonía			
8-8.1.	Cobertura de telefonía fija	8-8.1	
8-8.2.	Servicio de telefonía móvil	8-8.3	
8-9 Poliducto e Instalaciones de RECOPE			
8-9.1.	Introducción	8-9.1	
8-9.2.	Situación en el cantón de Alajuela	8-9.5	
8-9.3.	Conclusión	8-9.8	
8-9.4.	Bibliografía	8-9.8	

INDICE GENERAL PLAN REGULADOR CANTONAL DE ALAJUELA

PÁGINA

Diagnóstico de Participación

Aspectos de Participación

Capítulo 9

9-1 Página en Internet

9-1.1 Descripción general del sitio de Internet del Plan Regulador del cantón de Alajuela	9-1.1
9-1.2 Diseño Gráfico y Programación	9-1.1
9-1.3 Contenido del Sitio	9-1.2

9-2 Actores Sociales y Proceso Participativo

9-2.1. Procesos Participativos	9-2.1
9-2.2. Análisis de entrevistas y cuestionarios	9-2.3
9-2.3. Caracterización del trabajo en subgrupos realizado	9-2.65
9-2.4. Resultados del Trabajo en Subgrupos	9-2.67
9-2.5. Clasificación de actores y actoras sociales según representación, organización e intereses particulares	9-2.98
9-2.6. Conclusiones	9-2.103
9-2.7. Bibliografía	9-2.106

INDICE GENERAL PLAN REGULADOR CANTONAL DE ALAJUELA

PÁGINA

TOMO III

Créditos

Introducción General Diagnóstico Cantonal

Diagnóstico Legal-Institucional

Aspectos Legales

Capítulo 10 10-1 Marco legal y gestión territorial

10-1.1. Ingerencia del Plan Regulador en Zonas Francas 10-1.1

10-1.2. Aplicación de los Acuerdos 2006-615 y 2008-512 de la Junta Directiva del
Instituto Costarricense de Acueductos y Alcantarillados 10-1.4

10-1.3. Corredores Biológicos 10-1.12

10-1.4. Visado Municipal y Distrito Rural 10-1.18

INDICE DE TABLAS PLAN REGULADOR CANTONAL DE ALAJUELA

PÁGINA

TOMO I

Créditos

Introducción General Diagnóstico Cantonal

Diagnóstico Físico

Aspectos físicos

1-1 Topografía y Pendientes

Gráfico 1-1.1. Distribución porcentual de las pendientes por distrito	1-1.3
Tabla 1-1.1. Distribución de pendientes por distrito para el cantón de Alajuela	1-1.4

1-2 Geología y geomorfología

1-3 Caracterización de cuencas

Tabla 1-3.1. Clasificación de las cuencas de acuerdo a la pendiente promedio de ladera	1-3.3
Tabla 1-3.2. Características morfométricas de las cuencas del cantón de Alajuela	1-3.5
Tabla 1-3.3. Porcentajes de áreas de las cuencas del cantón de Alajuela dentro y fuera de Áreas Silvestres Protegidas	1-3.11
Tabla 1-3.4. Porcentajes de áreas de las cuencas del cantón de Alajuela fuera de Áreas Silvestres Protegidas, según rangos de pendientes	1-3.13
Tabla 1-3.5. Uso del suelo dentro de las Áreas Silvestres Protegidas en las cuencas del cantón de Alajuela	1-3.16
Tabla 1-3.6. Uso del suelo fuera de las Áreas Silvestres Protegidas en las cuencas del cantón de Alajuela	1-3.17
Tabla 1-3.7. Longitud de vías en las cuencas de los ríos de Alajuela dentro de las ASP	1-3.20
Tabla 1-3.8. longitud de vías en las cuencas de los ríos de Alajuela fuera de las ASP	1-3.21
Tabla 1-3.9. Número de concesiones del MINAET, según uso del caudal	1-3.25
Tabla 1-3.10. Número de concesiones del MINAET y caudal concesionado, según tipo de fuente	1-3.26
Tabla 1-3.11 Número de pozos y caudal reportado en la base de datos de SENARA, según el uso del caudal	1-3.27
Tabla 1-3.12. Áreas con amenaza de inundación en las cuencas del cantón de Alajuela	1-3.28

1-4 Hidrología

1-5 Uso y Capacidad de Uso del suelo

Tabla 1-5.1. Uso del suelo por distrito según cartografía del 2005.	1-5.10
Tabla 1-5.2. Uso del suelo por distrito según cartografía del 2005; en porcentaje del área del distrito.	1-5.11
Tabla 1-5.3. Capacidad agrícola y forestal por distrito.	1-5.12
Tabla 1-5.4. Capacidad agrícola y forestal por distrito; en porcentaje del área del distrito.	1-5.12
Tabla 1-5.5. Evaluación del uso del suelo según la capacidad agrícola y forestal en la que se encuentra.	1-5.13
Tabla 1-5.6. Evaluación del uso del suelo por distrito.	1-5.13
Tabla 1-5.7. Evaluación del uso del suelo por distrito; en porcentaje del área del distrito.	1-5.14
Tabla 1-5.8. Área para cada evaluación del uso del suelo según la capacidad agrícola y forestal en la que se encuentra	1-3.14

Capítulo 1

INDICE DE TABLAS PLAN REGULADOR CANTONAL DE ALAJUELA

PÁGINA

Capítulo 1	1-6 Erosión	
	1-7 Amenazas Naturales y Vulnerabilidad	
	Tabla 1-7.1. Inundaciones registradas en el cantón Alajuela	1-7.1
	Tabla 1-7.2. Actividad sísmica importante registrada en el cantón Alajuela	1-7.2
	Tabla 1-7.3. Deslizamientos ocurridos en el cantón Alajuela	1-7.3
	Tabla 1-7.4. Actividad Volcánica registrada en el cantón Alajuela	1-7.3
Diagnóstico del Medio Natural		
	Aspectos del Medio Natural	
Capítulo 2	2-1.Ecosistemas, zonas de vida e impactos antrópicos	
	Tabla 2-2.1 Temperatura promedio de Alajuela.	2-1.14
	2-2 Climatización Pasiva	
	Tabla 2-2.1 Temperatura promedio de Alajuela.	2-2.3
	Tabla 2-2.2 Tabla de temperatura máxima promedio anual para el cantón de Alajuela.	2-2.4
	Tabla 2-2.3 Tabla de temperatura mínima promedio anual para el cantón de Alajuela.	2-2.5
	Tabla 2-2.4 Tabla de temperatura promedio anual para el cantón de Alajuela.	2-2.6
	Tabla 2-2.5 Tabla de fluctuación térmica promedio para el cantón de Alajuela.	2-2.7
	Tabla 2-2.6 Tabla de brillo solar promedio para el cantón de Alajuela.	2-2.8
	Tabla 2-2.7 Tabla de días con lluvia en el año para el cantón de Alajuela.	2-2.9
	Tabla 2-2.8 Tabla de precipitación media anual para el cantón de Alajuela.	2-2.10
	Tabla 2-2.9 Tabla de condiciones climáticas para Alajuela.	2-2.13
	Tabla 2-2.10 Tabla de rangos de iluminación de local.	2-2.27
	Tabla 2-2.11 Tabla de reflexión de los colores.	2-2.31
	Tabla 2-2.12 Tabla de reflexión de los materiales.	2-2.32
Tabla 2-2.13 Tabla de reflexividad de diferentes materiales.	2-2.32	
Tabla 2-2.14 Tabla de análisis de edificaciones.	2-2.52	
Diagnóstico Socioeconómico		
Capítulo 3	Patrimonio	
	3-1 Patrimonio Histórico-Arquitectónico	
	Tabla 3-1.1 Provincia de Alajuela, declaratorias patrimoniales de bienes inmuebles	3-1.5

INDICE DE TABLAS PLAN REGULADOR CANTONAL DE ALAJUELA

PÁGINA

Realidad Social

4-1 Indicadores Demográficos

Tabla 4-1.1. Alajuela: Tasa de crecimiento anual de la población 1963-2000	4-1.2
Tabla 4-1.2. Alajuela: Saldo migratorio intercantonal, 1995-2000	4-1.3
Tabla 4-1.3. Alajuela: Saldo migratorio intercantonal, en miles de habitantes, 1968-2000	4-1.4
Tabla 4-1.4. Alajuela: Población estimada para el periodo 2010-2030 y tasas de crecimiento anua por distrito.	4-1.5
Tabla 4-1.5. Alajuela: Dependencia demográfica según distrito, 2000	4-1.9
Tabla 4-1.6. Alajuela: Analfabetismos según distrito	4-1.12
Tabla 4-1.7. Alajuela: Último año aprobado de la población del cantón de Alajuela	4-1.14
Tabla 4-1.8. Alajuela: Densidad poblacional según distrito, 2000	4-1.16

4-2 Indicadores de Vivienda

Tabla 4-2.1. Las cuatro dimensiones de las Necesidades Básicas Insatisfechas y los componentes que las definen.	4-2.1
Tabla 4-2.2. Tipo de ocupación de vivienda según distrito para el cantón de Alajuela	4-2.3
Tabla 4-2.3. Distribución de Viviendas por cantidad de Necesidades Básicos Insatisfechas (NBI) según distrito para el cantón de Alajuela	4-2.4
Tabla 4-2.4. Viviendas con Necesidades Básicas Insatisfechas según distrito para el cantón de Alajuela	4-2.4
Tabla 4-2.5. Tenencia de bienes según distrito para el cantón de Alajuela, 2000	4-2.6
Tabla 4-2.6. Total de viviendas en Alajuela y cantones seleccionados, 2000-2008	4-2.7

4-3 Indicadores Económicos

Tabla 4-3.1. Región Central: distribución de la población ocupada y desocupada según variables de interés, 2008	4-3.4
Tabla 4-3.2. Región Central: distribución de la población inactiva,2008	4-3.4
Tabla 4-3.3. Región Central: distribución de la población ocupada por actividad económica,2008	4-3.5
Tabla 4-3.4.	4-3.7
Tabla 4-3.5.	4-3.8
Tabla 4-3.6. Proyección de la población económicamente activa para Costa Rica, la GAM y Alajuela. 2005-2015	4-3.9
Tabla 4-3.7. Clasificación de la población ocupada del cantón de Alajuela por rama de actividad económica según distrito	4-3.13
Tabla 4-3.8. Clasificación de la población ocupada del cantón de Alajuela por tipo de ocupación según distrito	4-3.14
Tabla 4-3.9. Indicadores de desempleo por regiones de planificación 2005-2009	4-3.18
Tabla 4-3.10. Alajuela: Distribución de la población desocupada según variables económicas seleccionadas, 2000	4-3.20
Tabla 4-3.11. Alajuela: Distribución porcentual de Inactivos según variables de interés, 2000	4-3.22

4-4 Indicadores de Seguridad Ciudadana

Tabla 4-4.1. Homicidios dolosos (tasa por cada 100 mil habitantes)	4-4.9
Tabla 4-4.2. Homicidios culposos (tasa por cada 100 mil habitantes)	4-4.10
Tabla 4-4.3. Suicidios culposos (tasa por cada 100 mil habitantes)	4-4.11
Tabla 4-4.4. Fallecidos en accidentes de tránsito (tasa por cada 100 mil habitantes)	4-4.12
Tabla 4-4.5. Denuncias por delitos contra la ley de estupefacientes (tasa por cada 100 mil habitantes)	4-4.13

Capítulo 4

INDICE DE TABLAS PLAN REGULADOR CANTONAL DE ALAJUELA

PÁGINA

Realidad Económica

5-1 Principales actividades comerciales, industriales y de servicios

Tabla 5-1.1. Población ocupada en la rama comercio por cantón del GAM 1984 y 2000	5-1.5
Tabla 5-1.2. Población ocupada en la rama servicios por cantón del GAM 1984 y 2000	5-1.6
Tabla 5-1.3. Distribución de las patentes por actividad económica y distrito, 2009	5-1.10
Tabla 5-1.4. Nuevas construcciones en el sector comercial para el periodo 2001-2008	5-1.13
Tabla 5-1.5. Nuevas construcciones en el sector servicios para el periodo 2001-2008	5-1.14
Tabla 5-1.6. Gran Área Metropolitana. Cantidad de establecimientos comerciales cotizantes a la CCSS según tamaño, por área metropolitana y cantón (En %). 2008	5-1.16

5-2 Sector Agropecuario y Asentamientos del IDA

Tabla 5-2. 1. Resumen de la producción agropecuaria del cantón de Alajuela. 2009	5-2.2
Tabla 5-2.2 Resumen de las diferencias encontradas entre los datos del MAG y otras instituciones para el Cantón de Alajuela, 2009.	5-2.3
Tabla 5-2.3 Distribución distrital de las áreas cultivadas de café en el cantón de Alajuela.	5-2.4
Tabla 5-2.4 Beneficios de café en Costa Rica, según cantón y tipo. 2009.	5-2.5
Tabla 5-2.5 Beneficios de café ubicados en el cantón de Alajuela. 2009.	5-2.6
Tabla 5-2.6 Resumen de los productos agrícolas recolectados en el Centro Nacional de Abastecimiento y Distribución de Alimentos (CENADA), provenientes del cantón central de Alajuela. 2006-2007-2008.	5-2.7
Tabla 5-2.7. Información general sobre la producción de fresa en Poasito, Fraijanes y Vara Blanca.	5-2.9
Tabla 5-2.8 Ubicación cantonal de las fincas de producción lechera de la provincia de Alajuela. 2009	5-2.12
Tabla 5-2.9 Ubicación distrital de las fincas de producción lechera en el cantón de Alajuela. 2009	5-2.12
Tabla 5-2.10 Ubicación distrital de las fincas de producción bovina en el cantón de Alajuela para el año 2008.	5-2.13
Tabla 5-2.11 Ubicación distrital de las fincas de producción bovina en el cantón de Alajuela para	5-2.14
Tabla 5-2.12. Resumen de las granjas avícolas ubicadas en el cantón de Alajuela al 2006.	5-2.15
Tabla 5-2.13. Resumen de pollos sacrificados en el cantón de Alajuela Período 2004-2008..	5-2.15
Tabla 5-2.14. Resumen de proyectos acuícolas con permiso de funcionamiento de INCOPECA. 2009	5-2.15
Tabla 5-2.15 .Distribución de los Pago por Servicios Ambientales en la provincia de Alajuela 2009.	5-2.16
Tabla 5-2.16. Pago por Servicios Ambientales en el cantón de de Alajuela 2009.	5-2.17
Tabla 5-2.17. Sociedades de usuarios de aguas que se encontraban inscritas en el año 2000 en la zona del antiguo distrito de riego Itiquís.	5-2.22

Capítulo 5

INDICE DE TABLAS PLAN REGULADOR CANTONAL DE ALAJUELA

PÁGINA

Capítulo 5

5-3 Industria

Tabla 5-3.1. Factores a considerar para establecer una industria	5-3.2
Tabla 5-3.2. Localización de la población ocupada en manufactura por cantón. 1984 y	5-3.8
Tabla 5-3.3. Área construida y ampliada para uso industrial, por cantón, en el Gran	5-3.10
Tabla 5-3.4. Construcción de Bodegas en el Gran Área Metropolitana	5-3.18
Tabla 5-3.5. Requisitos y usos permitidos para las sobonas establecidas en el Plan Regulador Actual Cantonal de Alajuela.	5-3.20
Tabla 5-3.6. Población dentro de zonas industriales o a un radio de 500 m de ellas	5-3.27
Tabla 5-3.7. Grados de expansividad de suelos	5-3.30
Tabla 5-3.8: Resumen de las principales problemáticas de con respecto a la industria, señaladas por la comunidad durante los procesos participativos.	5-3.31
Tabla 5-3.9. Listado de la normativa vigente y aplicable en materia de industrias	5-3.36
Tabla A5-3.1. Listado de usos permitidos por tipo de zona industrial según el	5-3.44
Tabla A5-3.2 Cantidad de personas y viviendas, dentro de las zonas industriales o a	5-3.47
Tabla A5-3.3 Listado, según actividad industrial, de los parámetros complementarios	5-3.54

5-4 Turismo

Tabla 5-4. 1. Resumen de la relación existente entre el cantón de Alajuela y las zonas vecinas..	5-4.2
Tabla 5-4. 2.. Lista de atractivos turísticos del cantón de Alajuela.	5-4.3
Tabla 5-4. 3. Clasificación cantonal del número de hospedajes y habitaciones totales, en la provincia de Alajuela. 2009.	5-4.5
Tabla 5-4. 4.. Clasificación distrital del número de hospedajes, habitaciones totales, clasificación por número de estrellas y declaratoria turística, para hospedajes en el cantón de Alajuela. 2009.	5-4.5
Tabla 5-4. 5..Clasificación distrital del número de hospedajes, divididos según la cantidad de habitaciones de cada proyecto.	5-4.6
Tabla 5-4. 6..Ingreso de turistas internacionales por el aeropuerto internacional Juan Santamaría para el período 2006-2008.	5-4.7
Tabla 5-4. 7.. Distribución por origen de la clientela de los negocios turísticos ubicados en la zona de Poasito y Fraijanes.	5-4.9
Tabla 5-4. 8..Resultados de los procesos participativos relacionados con turismo.	5-4.15

INDICE DE TABLAS PLAN REGULADOR CANTONAL DE ALAJUELA

PÁGINA

TOMO II

Créditos

Introducción General Diagnóstico Cantonal

Diagnóstico de Infraestructura y Desarrollo

Infraestructura Vial y Transporte

6-1 Red vial y Derechos de Vía

Tabla 6-1.1. Estado de la Red Vial Cantonal por tipo de superficie 6-1.6

6-2 Flujos Vehiculares

6-3 Transporte público y Terminales

6-4 Estacionamientos

Tabla 6-4.1. Equivalente en horas de las tarjetas para estacionamiento. 6-4.3

Tabla 6-4.2. Multas por mal estacionamiento, en el casco central del distrito primero e ingreso total de las mismas 6-4.5

Anexo 6-4.A1. Puntos de venta de tarjetas para estacionamiento en la vía 6-4.11

Anexo 6-4.A2. Estacionamientos públicos en el centro de Alajuela 6-4.12

Capítulo 6

6-5 Peatonización y ciclovías

Tabla 6-5.1 Tabla de Resumen. Principales faltantes de elementos peatonales según los habitantes de la zona 6-5.28

Tabla 6-5.2 Tabla de Resumen. Principales faltantes de elementos peatonales según los habitantes de la zona. 6-5.29

Tabla 6-5.3 Tabla de material y estado de aceras en diferentes sectores de Alajuela. 6-5.30

Tabla 6-5.4 Tabla de material y estado de aceras en diferentes sectores de Alajuela. 6-5.31

Tabla 6-5.5 Tabla de material y estado de aceras en diferentes sectores de alajuela. 6-5.32

Tabla 6-5.6 Pendiente y longitud de diseño. 6-5.42

Tabla 6-5.7 Pendiente. 6-5.43

Tabla 6-5.8 Desnivel a Superar. 6-5.43

Tabla 6-5.9 Pendiente aceptable en función a la longitud. 6-5.43

Tabla 6-5.10 Tipo y conformación de árboles. 6-5.47

Tabla 6-5.11 Cuadro de especies recomendadas para el sector de Alajuela en espacio público. 6-5.48

6-6 Aeropuerto Juan Santamaría

Tabla 6-1.1. Estado de la Red Vial Cantonal por tipo de superficie 6-1.6

INDICE DE TABLAS PLAN REGULADOR CANTONAL DE ALAJUELA

PÁGINA

Centros de Población

7-1 Uso Micro

Tabla 7-1.1. Identificación de los puntos de uso presentes en cada uno de los distritos evaluados	7-1.9
Tabla 7-1.2. Conclusiones generales sobre los puntos de uso presentes (por puntos levantados) en cada uno de los distritos evaluados	7-1.11
Tabla 7-1.3. Evaluación por parcelas para los distritos de Alajuela	7-1.14

7-2 Análisis de Tamaño y Frente de Lotes

Tabla 7-2.1 Errores del catastro detectables que afectan el cálculo del estadístico Frentes de lotes.	7-2.2
---	-------

7-3 Evaluación de Asentamientos Humanos: Infraestructura y Áreas Recreativas

Tabla 7-3.1. Resumen de las condiciones de los principales servicios públicos	7-3.15
Tabla 7-3.2. Problemáticas especiales del cantón: vulnerabilidades y amenazas	7-3.15
Tabla 7-3.3. Clasificación general de áreas recreativas de uso público y sus características	7-3.20
Tabla 7-3.4. Consulta al usuario: áreas recreativas seguras	7-3.23
Tabla 7-3.5. Composición de la zona de estudio	7-3.33
Tabla 7-3.6. Características generales de los asentamientos para el sector de Prados-Giralda	7-3.36
Tabla 7-3.7. Características generales de los asentamientos para el sector de Villa Bonita	7-3.36
Tabla 7-3.8. Características generales de los asentamientos para el sector de Las Cañas Este	7-3.37
Tabla 7-3.9. Características generales de los asentamientos para el sector de Montecillos	7-3.37
Tabla 7-3.10. Características generales de los asentamientos para el sector de El Roble	7-3.37
Tabla 7-3.11. Características generales de los asentamientos para el sector de Ciruelas	7-3.38
Tabla 7-3.12. Características generales de los asentamientos para el sector de Canoas	7-3.38
Tabla 7-3.13. Estado de las viviendas en la zona de estudio	7-3.40
Tabla 7-3.14. Características de las viviendas para el sector de La Ceiba	7-3.40
Tabla 7-3.15. Características de las viviendas para el sector de Trinidad- Plywood	7-3.41
Tabla 7-3.16. Características de los lotes para el sector de Pueblo Nuevo	7-3.42
Tabla 7-3.17. Características de los lotes para el sector de Ciruelas	7-3.42
Tabla 7-3.18. Infraestructura vial pública para el sector de San Luis - Tropicana	7-3.43
Tabla 7-3.19. Infraestructura vial pública para el sector de Canoas	7-3.43
Tabla 7-3.20. Infraestructura vial pública para el sector de Cristo Rey- Baviera	7-3.44

Capítulo 7

INDICE DE TABLAS PLAN REGULADOR CANTONAL DE ALAJUELA

	PÁGINA
Tabla 7-3.21. Infraestructura vial pública para el sector de San Antonio del Tejar	7-3.44
Tabla 7-3.22. Composición de la zona de estudio	7-3.52
Tabla 7-3.23. Composición de la zona de estudio	7-3.59
Tabla 7-3.24. Características de la vivienda en el sector Desamparados Centro.	7-3.60
Tabla 7-3.25. Características de la vivienda en el sector La Claudia	7-3.61
Tabla 7-3.26. Composición de la zona de estudio	7-3.66
Tabla 7-3.27. Características generales de los asentamientos para el sector de Rosales	7-3.67
Tabla 7-3.28. Características generales de los asentamientos para el sector de Guadalupe	7-3.68
Tabla 7-3.29. Características generales de los asentamientos para el sector de Itiquís-Pilas	7-3.68
Tabla 7-3.30. Características generales de los asentamientos para el sector de Pavas	7-3.68
Tabla 7-3.31. Características generales de los asentamientos para el sector de Tambor	7-3.69
Tabla 7-3.32. Características de las viviendas para el sector de Pavas	7-3.70
Tabla 7-3.33. Características de las viviendas para el sector de Tacacorí	7-3.71
Tabla 7-3.34. Características de lotes para el sector de Pavas	7-3.72
Tabla 7-3.35. Infraestructura vial pública para el sector de Guadalupe	7-3.73
Tabla 7-3.36.	7-3.73
Tabla 7-3.37. Composición de la zona de estudio	7-3.75
Tabla 7-3.38. Características generales de los asentamientos para el sector de Sabanilla	7-3.76
Tabla 7-3.39. Características de las viviendas para el sector de Carrizal	7-3.77
Tabla 7-3.40. Características de las viviendas para el sector de Cerrillal- Laguna	7-3.77
Tabla 7-3.41. Características de los lotes para el sector de Cinco- Esquinas	7-3.78
Tabla 7-3.42. Infraestructura vial pública para el sector de San Isidro- El Rodeo	7-3.79
Tabla 7-3.43. Infraestructura vial pública para el sector de Cerrillal- Laguna	7-3.79
Tabla 7-3.44. Tipos de áreas recreativas para la Zona 5	7-3.80
Tabla 7-3.45. Composición de la zona de estudio	7-3.83
Tabla 7-3.46. Características generales de los asentamientos para el sector de Guácima Arriba	7-3.84
Tabla 7-3.47. Características generales de los asentamientos para el sector de San Rafael Abajo	7-3.85
Tabla 7-3.48. Características generales de los asentamientos para el sector de Guácima Abajo	7-3.85
Tabla 7-3.49. Características generales de los asentamientos para el sector de San Rafael Arriba	7-3.86

Capítulo 7

INDICE DE TABLAS PLAN REGULADOR CANTONAL DE ALAJUELA
PÁGINA

Capítulo 7

Tabla 7-3.50. Características de las viviendas para el sector de la Panasonic	7-3.88
Tabla 7-3.51. Características de las viviendas para el sector de Guácima Abajo	7-3.88
Tabla 7-3.52. Infraestructura vial pública para el sector de San Rafael- el cruce de Belén	7-3.89
Tabla 7-3.53. Infraestructura vial pública para el sector de San Rafael Arriba	7-3.90
Tabla 7-3.54. Tipos de áreas recreativas para la Zona 6	7-3.91
Tabla 7-3.55. Composición de la zona de estudio	7-3.95
Tabla 7-3.56. Características de la infraestructura en el zona 7	7-3.98
Tabla 7-3.57. Composición de la zona de estudio	7-3.101
Tabla 7-3.58. Características de la vivienda en el sector Garita Oeste	7-3.103
Tabla 7-3.59. Características de infraestructura en el sector de Turrrúcares	7-3.103
Tabla 7-3.60. Características de infraestructura en el sector de Garita Oeste	7-3.104
Tabla 7-3.61. Composición de la zona de estudio.	7-3.109
Tabla 7-3.62. Características generales de los sectores Cariblanco, San Miguel y Sarapiquí.	7-3.110
Tabla 7-3.63. Características de las calles en el sector de Cariblanco, San Miguel y Paraíso	7-3.111
Tabla 7-3.64. Tipos de área recreativa en el Zona 9	7-3.112
Tabla 7-3.65. Calificación resumen para la evaluación de los asentamientos humanos	7-3.121
Tabla 7-3.66. Calificación resumen para la evaluación de las áreas recreativas	7-3.122
Tabla 7-3.67. Lista de sectores y sus códigos utilizados para el análisis de asentamientos y áreas recreativas	7-3.122
Anexos	A7-3.1
7-4 Evaluación de Zonas de Atención Especial	
Tabla 7-4.1. Lista de Zonas de Atención Especial por Distrito	7-4.2
7-5 Valor de la Tierra	

INDICE DE TABLAS PLAN REGULADOR CANTONAL DE ALAJUELA

PÁGINA

Servicios públicos y su infraestructura		
Capítulo 8	8-1 Indicadores de Educación	
	Tabla 8-1.3. Total Escuelas. Cambio periodo 2003-2008	8-1.2
	Tabla 8-1.4. Brechas en Jornada escolar en escuelas Unidocentes y Urbanas	8-1.4
	Tabla 8-1.6. Infraestructura en escuelas de Alajuela y cantidad de estudiantes matriculados con acceso a dicha infraestructura, 2008	8-1.5
	Tabla 8-1.7. Infraestructura en colegios de Alajuela y cantidad de estudiantes matriculados con acceso a dicha infraestructura, 2008	8-1.6
	Tabla 8-1.8. Porcentajes de Repitencia en Escuelas y Colegios de Corredores, 2003-2008	8-1.8
	Tabla 8-1.9. Rendimiento en Bachillerato por Región, 2007	8-1.9
	Tabla 8-1.1. Alajuela: Matrícula, repitencia y deserción según centro educativo de primaria (2003-2008)	8-1.11
	Tabla 8-1.2. Alajuela: matrícula, repitencia y deserción según centro educativo de secundaria (2003-2008)	8-1.13
	8-2 Indicadores de Salud	
	Tabla 8-2.1. Número de trabajadores asegurados (2000-2008).	8-2.3
	Tabla 8-2.2. Días de estancia promedio, consultas en medicina externa y en urgencias por habitante, 2008	8-2.3
	Tabla 8-2.3. Indicadores seleccionados de natalidad y mortalidad, 2008	8-2.4
	Tabla 8-2.4. Nacimientos en madres adolescentes, 2008	8-2.4
	Tabla 8-2.5. Alajuela: Distribución de los nacimientos según lugar de ocurrencia 2004 a 2008	8-2.5
	Tabla 8-2.6. Principales causas de muerte, 2008	8-2.6
	Tabla 8-2.7. Alajuela: Red de servicios de la Caja Costarricense del Seguro Social.	8-2.9
	Tabla 8-2.8. Población promedio a cargo de cada EBAIS por área de salud, 2005	8-2.11
	Tabla 8-2.9. Cantidad de profesionales y técnicos emplazados en servicios de salud y por cada EBAIS. Actualizado a Junio del 2005.	8-2.11

INDICE DE TABLAS PLAN REGULADOR CANTONAL DE ALAJUELA

PÁGINA

8-3 Agua Potable

Tabla. 8-3.1. Fuentes de abastecimiento para cada distrito en el Cantón de Alajuela.	8-3.3
Tabla 8-3.2. Número de habitantes por distrito en el cantón de Alajuela (censo 2000).	8-3.5
Tabla 8-3.3. División de Sistemas y Subsistemas del Acueducto de Alajuela administrado por la Municipalidad de Alajuela.	8-3.6
Tabla 8-3.4. Características de los sectores de los sistemas del acueducto municipal.	8-3.8
Tabla 8-3.5. Tarifas de cobro de la Municipalidad de Alajuela.	8-3.10
Tabla 8-3.6. Estadísticas del consumo de agua para los abonados por sector de cobro para el Acueducto Municipal.	8-3.12
Tabla 8-3.7. Número de abonados por sector y categoría para el Cantón de Alajuela.	8-3.13
Tabla 8-3.8. Fuentes y pozos para los sectores del Acueducto del ICAA.	8-3.14
Tabla 8-3.9. Estadísticas del consumo de agua para los abonados por sector de cobro para el Acueducto administrado por el ICAA.	8-3.15
Tabla 8-3.10. Tarifas por categoría para el servicio de agua potable en el Acueducto administrado por el ICAA para el cantón de Alajuela.	8-3.16
Tabla 8-3.11. Listado de ASADAS a las cuales se les hizo entrega de al encuesta para la evaluación del Acueducto para el cantón de Alajuela.	8-3.19
Tabla 8-3.12. Características generales y de las fuentes para las ASADAS del cantón de Alajuela.	8-3.20
Tabla 8-3.13. Calidad del agua para las ASADAS del Cantón de Alajuela.	8-3.21
Tabla 8-3.14. Características de la red de distribución, conducción y tanques para las ASADAS del Cantón de Alajuela.	8-3.22
Tabla 8-3.15. Características de las tarifas y cantidad de contribuyentes.	8-3.23
Tabla A.8-3.1. Consumos mensuales (primer semestre) para los sectores establecidos por la Municipalidad de Alajuela para el cobro del servicio de agua.	8-3.24
Tabla A.8-3.2. Consumos mensuales para los sectores establecidos por el AYA para el cobro del servicio de agua.	8-3.26
Anexo A.8-3.3. Encuestas entregadas para acueductos en el cantón de Alajuela.	8-3.27
Tabla A.8-3.4. Resumen de las encuestas realizadas a las ASADAS para el Cantón de Alajuela en las temáticas de características generales, conducciones, red de distribución.	8-3.31
Tabla A.8-3.6. Resumen de las encuestas realizadas a las ASADAS para el Cantón de Alajuela en las temáticas de tanque de almacenamiento y tarifas.	8-3.35
Tabla A.8-3.7. Resumen de las encuestas realizadas a las ASADAS para el Cantón de Alajuela en las temáticas de calidad de agua y mantenimiento.	8-3.39
Anexo. A.8-3.8 Tarifas ARESEP	8-3.41
Tablas A.8-3.9. Cuadros de tarifas para acueductos comunales administrados por el ICAA (ASADAS).	8-3.41
Tablas A.8-3.10. Tabla de tarifas oficiales para ASADAS abastecidas por el sistema de gravedad de acuerdo a ARESEP.	8-3.41
Tabla A.8-3.11. Cuadro coeficientes para tarifas fijas según el tipo de abonado (ASADAS).	8-3.42
Tabla A.8-3.12. Tarifas Vigentes para el servicio de conexión (ASADAS).	8-3.42
Tabla A. 8-3.13. Tarifas Vigentes para corta y reconexión (ASADAS).	8-3.42

Capítulo 8

INDICE DE TABLAS PLAN REGULADOR CANTONAL DE ALAJUELA

PÁGINA

Capítulo 8

8-4 Agua Residual	
Tabla 8.4-1. Métodos de tratamiento de aguas residuales y sus dispositivos de	8-4.5
Tabla 8.4-2. Parámetros de calidad de aguas residuales (Fernández, 2005).	8-4.12
Tabla 8.4-3. Parámetros medidos en campo a la entrada de un tanque séptico (Mata, 1993).	8-4.13
Tabla 8.4-4. Rendimiento alcanzado en TS de diferentes ciudades de Costa Rica (Mata, 1993).	8-4.14
Tabla 8.4-5. Disposición de aguas residuales en viviendas ocupadas por distrito en el cantón de Alajuela. Fuente: Censo año 2000.	8-4.21
Tabla 8.4-6. Actividades más importantes que deberían presentar reporte operacional ante el Ministerio de Salud (MINSa), de acuerdo con la lista de patentes de la Municipalidad de Alajuela.	8-4.30
Tabla 8.4-7. Número de distintas Industrias por distrito que presentaron informe al Ministerio de Salud en el cantón de Alajuela entre los años 2002 y 2004 a 2008.	8-4.32
Tabla 8.4-8. Total de reportes operacionales presentados en el cantón de Alajuela al Ministerio de Salud (MINSa) por diferentes actividades entre los años 2002 y 2004 a 2008.	8-4.34
Tabla 8.4-9. Desglose anual de empresas que presentaron reportes operacionales en el cantón de Alajuela al Ministerio de Salud (MINSa) entre los años 2002 y 2004 a 2008.	8-4.36
Tabla 8.4-10. Desglose anual de reportes operacionales presentados en el cantón de Alajuela al Ministerio de Salud (MINSa) entre los años 2002 y 2004 a 2008.	8-4.37
Tabla 8.4-11. Información de segmentos censales y del estudio de BPR Envir Aqua, Inc., para el sistema de alcantarillado de la ciudad de Alajuela.	8-4.39
Tabla 8.4-12. Parámetros físico – químicos del agua residual en algunas de las plantas de tratamiento de la ciudad de Alajuela, según muestreo de de BPR Envir Aqua, Inc., en el año 2005.	8-4.43
Tabla 8.4-13. Límites máximo permisibles para los parámetros universales de análisis de obligatorio de aguas residuales vertidas en un cuerpo receptor, según el Reglamento de Vertido y Reuso de Aguas Residuales.	8-4.43
8-5 Agua Pluvial	
8-6 Desechos sólidos	
Tabla 8-6.1. Valor para el cobro de servicio de recolección en el cantón de Alajuela	8-6.7
8-7 Servicios e infraestructura: Electricidad	
Tabla 8-7.1. Cantidad de clientes por año en Alajuela	8-7.2
Tabla 8-7.2. Consumo por cliente en KWh/cliente, por año y tipo de cliente	8-7.2
Tabla 8-7.3. Consumo total en GWh por año y tipo de cliente	8-7.3
Tabla 8-7.4. Viviendas con electricidad por distrito y densidad del área de uso urbano	8-7.5
8-8 Servicios e infraestructura: Telefonía	
Tabla 8-8.1. Porcentaje de viviendas con servicio telefónico fijo en los distritos de Alajuela, con respecto al total de viviendas evaluadas y densidad de área urbana.	8-8.1
8-9 Poliducto e Instalaciones de RECOPE	
Tabla 8-9.1 Red nacional de poliducto	8-9.3

INDICE DE TABLAS PLAN REGULADOR CANTONAL DE ALAJUELA

PÁGINA

TOMO III

Créditos

Introducción General Diagnóstico Cantonal

Aspectos de Participación

9-1 Página en Internet

9-2 Actores Sociales y Proceso Participativo

Tabla 9-2.1. Entrevistas a profundidad	9-2.3
Tabla 9-2.2. Cuestionarios de las sesiones participativas	9-2.3
Tabla 9-2.3. Informantes entrevistados Alajuela	9-2.8
Tabla 9-2.4. Informantes entrevistados San José	9-2.12
Tabla 9-2.5. Informantes entrevistados Carrizal	9-2.15
Tabla 9-2.6. Informantes entrevistados San Antonio	9-2.21
Tabla 9-2.7. Informantes entrevistados Guácima	9-2.25
Tabla 9-2.8. Aspectos positivos y negativos de la carretera Ciudad Colón-Caldera en el distrito de La Guácima	9-2.28
Tabla 9-2.9. Informantes entrevistados San Isidro	9-2.29
Tabla 9-2.10. Informantes entrevistados Sabanilla	9-2.33
Tabla 9-2.11. Informantes entrevistados San Rafael	9-2.37
Tabla 9-2.12. Aspectos positivos y negativos de la carretera Ciudad Colón-Caldera en el distrito de San Rafael	9-2.40
Tabla 9-2.13. Informantes entrevistados Río Segundo	9-2.41
Tabla 9-2.14. Informantes entrevistados Desamparados	9-2.44
Tabla 9-2.15. Informantes entrevistados Turrúcares	9-2.47
Tabla 9-2.16. Aspectos positivos y negativos de la carretera Ciudad Colón-Caldera en el distrito de Turrúcares	9-2.51
Tabla 9-2.17. Informantes entrevistados Tambor	9-2.52
Tabla 9-2.18. Informantes entrevistados La Garita	9-2.56
Tabla 9-2.19. Informantes entrevistados Sarapiquí	9-2.60
Tabla 9-2.20. Resumen de las problemáticas identificadas por las comunidades	9-2.66
Tabla 9-2.21. Resultados del trabajo en subgrupos en el distrito de Alajuela	9-2.67
Tabla 9-2.22. Resultados del trabajo en subgrupos en el distrito de San José	9-2.69
Tabla 9-2.23. Resultados del trabajo en subgrupos en el distrito de Carrizal	9-2.71
Tabla 9-2.24. Resultados del trabajo en subgrupos en el distrito de San Antonio	9-2.72
Tabla 9-2.25. Resultados del trabajo en subgrupos en el distrito de Guácima	9-2.74
Tabla 9-2.26. Resultados del trabajo en subgrupos en el distrito de San Isidro	9-2.76
Tabla 9-2.27. Resultados del trabajo en subgrupos en el distrito de Sabanilla	9-2.78
Tabla 9-2.28. Resultados del trabajo en subgrupos en el distrito de San Rafael	9-2.81
Tabla 9-2.29. Resultados del trabajo en subgrupos en el distrito de Río Segundo	9-2.83
Tabla 9-2.30. Resultados del trabajo en subgrupos en el distrito de Desamparados	9-2.85
Tabla 9-2.31. Resultados del trabajo en subgrupos en el distrito de Turrúcares	9-2.87
Tabla 9-2.32. Resultados del trabajo en subgrupos en el distrito de Tambor	9-2.90
Tabla 9-2.33. Resultados del trabajo en subgrupos en el distrito de La Garita	9-2.92
Tabla 9-2.34. Resultados del trabajo en subgrupos en el distrito de Sarapiquí	9-2.94
Tabla 9-2.35. Actores y Actoras Sociales en los Procesos Participativos	9-2.98
Tabla 9-2.36. Representantes del Gobierno Local en los Procesos Participativos	9-2.99
Tabla 9-2.37. Representantes del sector empresarial en los Procesos Participativos	9-2.101

Capítulo 9

INDICE DE TABLAS PLAN REGULADOR CANTONAL DE ALAJUELA

PÁGINA

Diagnóstico Legal-Institucional

Aspectos Legales

Capítulo	10-1 Marco legal y gestión territorial	
10	Tabla A10-1.1. Matriz de Criterios de Uso del Suelo según la Vulnerabilidad a la Contaminación de Acuíferos para la Protección del Recurso Hídrico	10-1.1

INDICE DE MAPAS PLAN REGULADOR CANTONAL DE ALAJUELA

TOMO I

Créditos

Introducción General Diagnóstico Cantonal

Diagnóstico Físico

Capítulo 1	Aspectos físicos
	1-1 Topografía y Pendientes
	Mapa 1-1.1. Distribución de las pendientes del cantón de Alajuela
	Mapa 1-1.2. Modelo de elevación digital del cantón de Alajuela
	1-2 Geología y geomorfología
	Mapa 1-2.1. Mapa Geológico del cantón de Alajuela
	Mapa 1-2.2. Mapa Geomorfológico del cantón de Alajuela
	1-3 Caracterización de cuencas
	Mapa 1-3.1. Cuencas y subcuencas del cantón de Alajuela
	Mapa 1-3.2. Cuencas y subcuencas ubicadas en el cantón de Alajuela
	Mapa 1-3.3. Áreas Silvestres Protegidas en las cuencas y subcuencas del cantón de Alajuela
	Mapa 1-3.4. Forma de las cuencas y subcuencas del cantón de Alajuela
	Mapa 1-3.5. Pendiente media del río para las cuencas y subcuencas del cantón de Alajuela
	1-4 Hidrogeología
	1-5 Uso y Capacidad de Uso del suelo
	Mapa 1-5.1. Uso del suelo del cantón de Alajuela
Mapa 1-5.2. Uso del suelo del cantón de Alajuela	
Mapa 1-5.3. Capacidad agrícola y forestal del cantón de Alajuela	
Mapa 1-5.4. Evaluación del uso del suelo según capacidad agrícola y forestal del cantón de Alajuela	
1-6 Erosión	
1-7 Amenazas Naturales y Vulnerabilidad	
Mapa 1-7.1 Resumen de afectaciones del sismo del 8 de Enero del 2009	
Mapa 1-7.2 Inventario de las amenazas naturales del cantón de Alajuela	

INDICE DE MAPAS PLAN REGULADOR CANTONAL DE ALAJUELA

Diagnóstico del Medio Natural

Aspectos del Medio Natural

2-1.Ecosistemas, zonas de vida e impactos antrópicos

Mapa 2-1.1. Zonas de vida y Áreas Silvestres Protegidas del cantón de Alajuela

2-2 Climatización Pasiva

Capítulo 2

Mapa 2-2.1. Mapa de temperatura máxima promedio anual para el cantón de Alajuela.

Mapa 2-2.2. Mapa de temperatura mínima promedio anual para el cantón de Alajuela.

Mapa 2-2.3. Mapa de temperatura promedio anual para el cantón de Alajuela.

Mapa 2-2.4. Mapa de fluctuación promedio anual para el cantón de Alajuela.

Mapa 2-2.5. Mapa de brillo solar promedio anual para el cantón de Alajuela.

Mapa 2-2.6. Mapa de días con lluvia en el año para el cantón de Alajuela.

Mapa 2-2.7. Mapa de precipitación media anual para el cantón de Alajuela.

Mapa 2-2.8. Mapa de dirección de viento en Alajuela

Mapa 2-2.9. Mapa de ubicación de las estaciones de registro climático en Alajuela.

Mapa 2-2.10. Mapa de zonas de vida y áreas silvestres protegidas del cantón de Alajuela.

Diagnóstico Socioeconómico

Patrimonio

3-1 Patrimonio Histórico-Arquitectónico

Realidad Social

4-1 Indicadores Demográficos

4-2 Indicadores de Vivienda

4-3 Indicadores Económicos

4-4 Indicadores de Seguridad Ciudadana

Realidad Económica

Capítulo 5

5-1 Principales actividades comerciales, industriales y de servicios

5-2 Sector Agropecuario y Asentamientos del IDA

5-3 Industria

Mapa 5-3.1.a. Ubicación de zonas industriales y asentamientos humanos en el cantón de Alajuela

Mapa 5-3.1.b. Ubicación de zonas industriales y asentamientos humanos en el cantón de Alajuela

5-4 Turismo

INDICE DE MAPAS PLAN REGULADOR CANTONAL DE ALAJUELA

TOMO II

Créditos

Introducción General Diagnóstico Cantonal

Diagnóstico de Infraestructura y Desarrollo

Infraestructura Vial y Transporte

Capítulo 6	6-1 Red vial y Derechos de Vía
	Mapa 6-1.1 Red vial en el Cantón de Alajuela y distribución de Pendientes
	Mapa 6-1.2 Condición de superficie de ruedo para carreteras nacionales
	Mapa 6-1.3 Derechos de Vía mínimos medidos del Catastro para algunas carreteras de Alajuela
	6-2 Flujos Vehiculares
	Mapa 6-2.1 Tránsito Promedio Diario para las carreteras del cantón de Alajuela
	Mapa 6-2.2 Porcentaje de vehículos de pasajeros para las carreteras del cantón de Alajuela
	Mapa 6-2.3 Porcentaje de autobuses para las carreteras del cantón de Alajuela
	Mapa 6-2.4 Porcentaje de vehículos pesados para las carreteras del cantón de Alajuela
	Mapa 6-2.5 Porcentaje de vehículos de carga liviana para las carreteras del cantón de Alajuela
	6-3 Transporte público y Terminales
	6-4 Estacionamientos
	Mapa 6-4.1 Ubicación de estacionamientos públicos en la ciudad de Alajuela
	6-5 Peatonización y ciclovías
	6-6 Aeropuerto Juan Santamaría
Mapa 6-6.1 Superficies limitadoras de obstáculos estimadas para el Aeropuerto Juan Santamaría (MROC)	

INDICE DE MAPAS PLAN REGULADOR CANTONAL DE ALAJUELA

Centros de Población

7-1 Uso Micro

Mapa 7-1.1 Usos presentes y usos por lotes evaluados

Mapa 7-1.2 Centro urbano Alajuela centro

Mapa 7-1.3 Núcleo urbano San Rafael

Mapa 7-1.4 Núcleo no consolidado Los Ángeles

7-2 Tamaño y Frente de Lotes

7-3 Evaluación de Asentamientos Humanos: Infraestructura y Áreas Recreativas

Mapa 7-3.1 Zona 1. Análisis de asentamientos humanos y áreas recreativas

Mapa 7-3.2 Zona 2. Análisis de asentamientos humanos y áreas recreativas

Mapa 7-3.3 Zona 3. Análisis de asentamientos humanos y áreas recreativas

Mapa 7-3.4 Zona 4. Análisis de asentamientos humanos y áreas recreativas

Mapa 7-3.5 Zona 5. Análisis de asentamientos humanos y áreas recreativas

Mapa 7-3.6 Zona 6. Análisis de asentamientos humanos y áreas recreativas

Mapa 7-3.7 Zona 7. Análisis de asentamientos humanos y áreas recreativas

Mapa 7-3.8 Zona 8. Análisis de asentamientos humanos y áreas recreativas

Mapa 7-3.9 Zona 9. Análisis de asentamientos humanos y áreas recreativas

7-4 Evaluación de Zonas de Atención Especial

Mapa 7-4.1 Ubicación de las Zonas de Atención Especial

Mapa 7-4.2 Ubicación de las Zonas de Atención Especial

Mapa 7-4.3 Ubicación de las Zonas de Atención Especial

Mapa 7-4.4 Ubicación de las Zonas de Atención Especial

Mapa 7-4.5 Ubicación de las Zonas de Atención Especial

Mapa 7-4.6 Ubicación de las Zonas de Atención Especial

Mapa 7-4.7 Ubicación de las Zonas de Atención Especial

Mapa 7-4.8 Ubicación de las Zonas de Atención Especial

Mapa 7-4.9 Ubicación de las Zonas de Atención Especial

Mapa 7-4.10 Ubicación de las Zonas de Atención Especial

Mapa 7-4.11 Ubicación de las Zonas de Atención Especial

Mapa 7-4.12 Ubicación de las Zonas de Atención Especial

7-5 Valor de la Tierra

Capítulo 7

INDICE DE MAPAS PLAN REGULADOR CANTONAL DE ALAJUELA

Capítulo 8

Servicios públicos y su infraestructura

8-1 Indicadores de Educación

Mapa 8-1.1. Escuelas en el cantón de Alajuela

Mapa 8-1.2. Colegios en el cantón de Alajuela

8-2 Indicadores de Salud

8-3 Agua Potable

Mapa 8-3.1. Mapa de Segmentos censales para fuentes de abastecimiento de agua en el Cantón de Alajuela.

Mapa 8-3.2. Sistemas de abastecimiento de agua potable para el Cantón de Alajuela.

Mapa 8-3.3. Sistemas de Acueducto de la Municipalidad de Alajuela.

Mapa 8-3.4. Nacientes del Acueducto de la Municipalidad de Alajuela.

Mapa 8-3.5. Cobertura del Acueducto administrado por La Municipalidad en el cantón de Alajuela.

Mapa 8-3.6. Cobertura del Acueducto del AyA de Alajuela.

Mapa 8-3.7. Mapa de Asociaciones Administradoras de los Sistemas de Acueductos y Alcantarillados (ASADAS) del Cantón de Alajuela.

8-4 Agua Residual

Mapa 8-4.1 Tipo de tratamiento de agua residual por segmento censal.

Mapa 8-4-2: Tipo de tratamiento de agua residual por segmento censal centro de Alajuela.

Mapa 8.4-3: Cobertura de tratamiento de aguas residuales en viviendas ocupadas en el cantón de Alajuela según el número de viviendas.

Mapa 8.4-4: Cobertura del sistema de alcantarillado sanitario

8-5 Agua Pluvial

Mapa 8.5.1. Cobertura alcantarillado pluvial y problemas asociados

8-6 Desechos sólidos

Mapa 8-3.1. Rutas de recolección de desechos Sólidos para el cantón de ALajuela.

8-7 Servicios e infraestructura: Electricidad

Mapa 8-7.1. Infraestructura eléctrica en el cantón de Alajuela

Mapa 8-7.2. Porcentaje de viviendas con acceso al servicio eléctrico por segmento censal en el cantón de Alajuela

8-8 Servicios e infraestructura: Telefonía

Mapa 8-8-1. Porcentaje de viviendas con acceso al servicio telefónico por segmento censal en el cantón de Alajuela

Mapa 8-8.2. Cobertura de la red de telefonía móvil en el cantón de Alajuela

8-9 Poliducto e Instalaciones de RECOPE

Mapa 8-9.1. Ubicación del poliducto de Recope y el Plantel de Almacenamiento y Distribución La Garita

INDICE DE MAPAS PLAN REGULADOR CANTONAL DE ALAJUELA

TOMO III

Créditos

Introducción General Diagnóstico Cantonal

Diagnóstico de Participación

Aspectos de Participación

9-1 Página en Internet

9-2 Actores Sociales y Proceso Participativo

Diagnóstico Legal-Institucional

Aspectos Legales

10-1 Marco legal y gestión territorial

Mapa A10-1.1. Mapa de Vulnerabilidad Hidrogeológica SENARA

D

Diagnóstico

Infraestructura y Desarrollo
Plan Regulador de Alajuela

● Para:

La Municipalidad de Alajuela

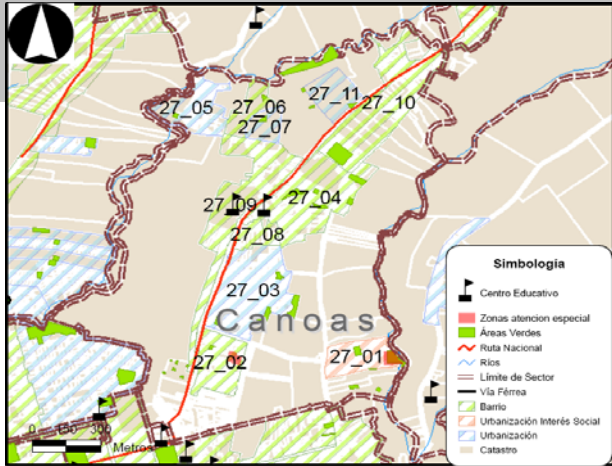
● Elaborado por:

Programa de Investigación en Desarrollo Urbano Sostenible de la
Universidad de Costa Rica. (ProDUS- UCR).

Teléfonos: 2283-4815/22834927, Fax:22837634
Correo Electrónico: produs@produs.ucr.ac.cr
Página en Internet: www.produs.ucr.ac.cr



Sector: Canoas



Croquis del sector

CARACTERÍSTICAS

Generales	<i>Origen</i>	Barrio
	<i>Topografía</i>	Moderada y Alta pendiente
	<i>Urbanización(%)</i>	100
Vivienda	<i>Material</i>	Mampostería
	<i>Estado general</i>	Bueno
Áreas verdes	<i>Usos</i>	Deporte, Juegos infantiles
	<i>Donde hay</i>	-

ASENTAMIENTOS HUMANOS QUE COMPONEN EL SECTOR

ID	Tipo	Nombre	Estado de calles	Estado de aceras
1	27_01	Urb Interés Social Brasil	Malo	Regular
2	27_02	Barrio Los Higuerones	Bueno	Bueno
3	27_03	Urbanización El Rey	Bueno	Bueno
4	27_04	Barrio Los Angeles y El Llano	Bueno	Bueno
5	27_05	Urbanización Providencia	Malo	Malo
6	27_06	Barrio Monte Cristal	Bueno	Regular
7	27_07	Urbanización Sitio Ideal	Bueno	Bueno
8	27_08	Barrio Calle Jesús Ocaña	Bueno	Regular
9	27_09	Barrio Canoas	Regular	Muy malo
10	27_10	Barrio La Guaría	Malo	-
11	27_11	Urbanización Campo verde - Las Azucenas	Bueno	Regular

SERVICIOS



Servicios públicos		Servicios básicos	
<i>Guardería</i>	-	<i>Agua potable</i>	Red acueducto
<i>Escuela</i>	Manuel Francisco Carrillo	<i>Aguas servidas</i>	Tanque séptico
<i>Colegio</i>	CTP Jesús Ocaña	<i>Servicio eléctrico</i>	Red alumbrado
<i>Centro de Salud</i>	Marcial Rodriguez		

ACTIVIDADES



Productivas	Deportivas	Culturales
-	-	Religiosas, Bingo

COMENTARIOS GENERALES



Es un sector con características variadas, los lotes son pequeños y los asentamientos presentan dispersión baja. Hay presencia de vegetación en los alrededores de los barrios y urbanizaciones.

Brasil



Fotografías del asentamiento

CARACTERÍSTICAS



Generales	Accesibilidad	2 acceso(s), Regular	Vivienda	Material	Mamposteria
	Topografía	Alta pendiente		Estado	Regular
	Urbanización(%)	100		Cantidad de pisos	1
	Dispersión	Baja		Tipo	Casas
	Amanzamiento	Cuad. incomp.		Existencia	Si
	Inseguridad	No		Usos	Juegos, plaza
	Cantidad de lotes	-	Áreas verdes		
	Frente de lote	6			
Fondo de lote	17				

INFRAESTRUCTURA



Descripción	Material	Ancho(m)	Estado	Descripción	
Calle	Asfalto	3,30	Malo	Alumbrado público	Hay
Acera	Concreto	0,85	Regular	Caños	Hay
Alameda	-	-	-	Alcantarillado	Hay
Servidumbre	-	-	-	Franja verde	Hay

SERVICIOS



Servicios públicos				Servicios básicos	
Guardería	No hay			Agua potable	Municipal
Escuela	El Llano			Aguas servidas	Tanque séptico
Colegio	Redentorista San Alfonso			Servicio eléctrico	Red alumbrado
Centro de Salud	Marcial Rodríguez			Desechos sólidos	Recolección municipal
Transporte público	-	frecuencia:	-		

ACTIVIDADES



Productivas	Deportivas	Culturales
-	-	Religiosas

COMENTARIOS GENERALES



Barrio con apariencia peligrosa. Hay un río hacia el sector Este.

Área recreativa: Brasil

Código: 27_01_01

Distrito: Alajuela

Tipo de espacio: Juegos infantiles



INFRAESTRUCTURA

	tipo/descripción	estado	comentario
Juegos infantiles	Tobogán, Area niños menores de 2 años, Sube y baja, Hamacas	Malo	Perímetro cerrado y espacio abierto.
Canchas	No hay	-	-
Equipamiento	Tel. público	Malo	-



COBERTURA DE SUELO

Descripción	Porcentaje de cobertura(%)	Descripción	
Concreto	-	Recolección de basura	Si
Suelo desnudo	25	Poda árboles y cesped	Si
Palmeras	-	Recolección de hojas	No
Cesped	75	Limpieza de las instalaciones	Si
Arbusto y árboles	-	Limpieza de caños y alcantarilla	Si
Estado general	Regular	Estado general	Regular

MANTENIMIENTO



CONTEXTO

Fuente de usuarios				Uso de suelo inmediato(%)			
Escuela	No	Parada de transporte	No	Residencial	100	Recreativc	-
Colegic	No	Industrias	No	Comercial	-	Baldío	-
Iglesia	No	Centro de Salud	No	Servicios	-	Agropecuarc	-
Viviendas	Si			Educación	-		
				Religiosc	-		



USUARIO

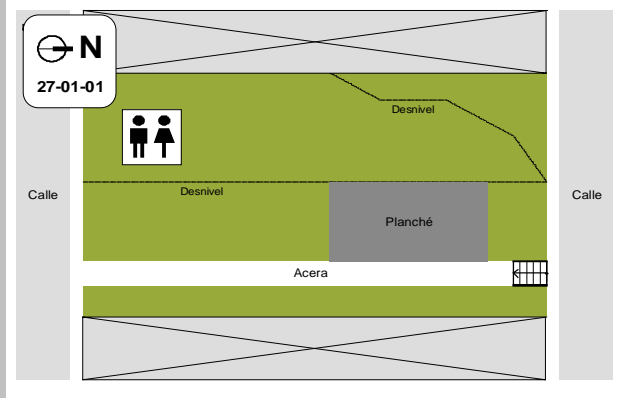
Actividades que practican	Juegos	Acceso vial	Asfalto, Malo
Usuarios que más frecuentan	Niños (0-12), Adolescentes	Acceso peatonal	varios, ver comentarios
Actividades culturales	-	Aceras en área verde	Hay, Malo
Seguridad	Seguro	Sobre ley 7600	Es accesible pero desplazarse puede resultar difícil.

ACCESIBILIDAD



COMENTARIOS

POSITIVOS: Amplitud del espacio. NEGATIVOS: Falta sombra, vegetación y aceras. GENERALES: Hay un montículo de basura (escombros) cerca del acceso. La diferencia de pendiente que presenta el lote se podría aprovechar más. Tiene 2 accesos en lados opuestos por lo que es usada por los vecinos para cruzar de calle a calle. Los accesos están comunicados por un sendero, uno a nivel de calle, el otro tiene gradas.



Área recreativa: Brasil

Código: 27_01_02

Distrito: Alajuela

Tipo de espacio: Plaza de Fútbol



INFRAESTRUCTURA

	tipo/descripción	estado	comentario
Juegos infantiles	Río	-	Por la cercanía al río y la presencia de casas precarias.
Canchas	No hay	-	-
Equipamiento	Tel. público, río	Malo	-



COBERTURA DE SUELO

Descripción	Porcentaje de cobertura(%)	Descripción	
Concreto	50	Recolección de basura	No
Suelo desnudo	-	Poda árboles y cesped	No
Palmeras	-	Recolección de hojas	No
Césped	50	Limpieza de las instalaciones	No
Arbusto y árboles	-	Limpieza de caños y alcantarilla	No
Estado general	Regular	Estado general	Malo

MANTENIMIENTO



CONTEXTO

Fuente de usuarios				Uso de suelo inmediato(%)			
Escuela	No	Parada de transporte	No	Residencial	50	Recreativc	-
Colegic	No	Industrias	No	Comercial	-	Baldío	-
Iglesia	No	Centro de Salud	No	Servicios	-	Agropecuaria	-
Viviendas	Si			Educación	-	Río	50
				Religioso	-		



USUARIO

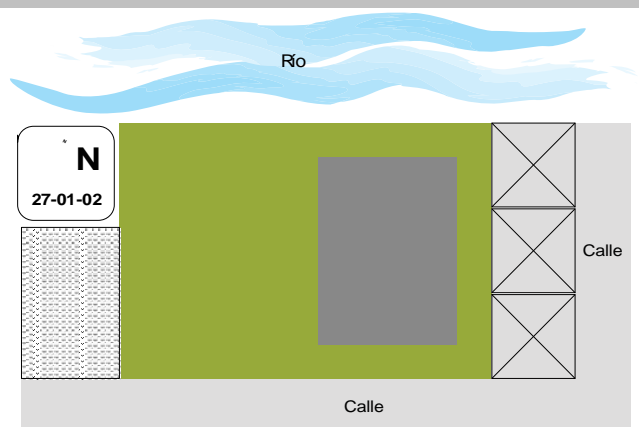
Actividades que practican	Reunión	Acceso vial	Asfalto, Malo
Usuarios que más frecuentan	Adolescentes	Acceso peatonal	Bajo nivel de Calle
Actividades culturales	-	Aceras en área verde	No hay
Seguridad	Inseguro	Sobre ley 7600	No se toma en consideración.

ACCESIBILIDAD



COMENTARIOS

NEGATIVOS: Se percibe peligrosa por la cercanía al río y la presencia de casas precarias., no posee mobiliario ni rec mantenimiento. GENERALES: Cercanía al río y con casas de lata alrededor. No se observa a ninguna persona haciendo uso del lugar. Hay un planché de concreto en el área y un camión estacionado en el.



Los Higueros



Fotografías del asentamiento

CARACTERÍSTICAS



Generales	Accesibilidad	10 acceso(s), Muy b	Vivienda	Material	Mamposteria
	Topografía	Pend. Moderada		Estado	Bueno
	Urbanización(%)	100		Cantidad de pisos	1
	Dispersión	Baja		Tipo	Casas
	Amanzamiento	Cuadrantes		Existencia	No
	Inseguridad	No		Usos	-
	Cantidad de lotes	-	Áreas verdes		
	Frente de lote	-			
Fondo de lote	-				

INFRAESTRUCTURA



Descripción	Material	Ancho(m)	Estado	Descripción	
Calle	Asfalto/Adoquín	5	Bueno	Alumbrado público	Hay
Acera	Concreto	1,3	Bueno	Caños	Hay
Alameda	-	-	-	Alcantarillado	Hay
Servidumbre	-	-	-	Franja verde	Hay

SERVICIOS



Servicios públicos			Servicios básicos	
Guardería	No hay		Agua potable	Municipal
Escuela	Marta Saborío		Aguas servidas	Alcantarillado sanitario
Colegio	Jesús Ocaña		Servicio eléctrico	Red alumbrado
Centro de Salud	Marcial Rodríguez		Desechos sólidos	Recolección municipal
Transporte público	frecuencia:			

ACTIVIDADES



Productivas	Deportivas	Culturales
		Fiestas de fin de año

COMENTARIOS GENERALES



Área recreativa: Higueros

Código: 27_02_01

Distrito: Alajuela

Tipo de espacio: Juegos infantiles



INFRAESTRUCTURA

	tipo/descripción	estado	comentario
Juegos infantiles	Sube y baja, Hamacas, Argollas	Regular	Perímetro cerrado, calle sin salida por lo que hay poco tránsito.
Canchas	No hay	-	
Equipamiento	No hay	Regular	



COBERTURA DE SUELO

Descripción	Porcentaje de cobertura(%)	MANTENIMIENTO	
		Descripción	
Concreto	100	Recolección de basura	Si
Suelo desnudo	-	Poda árboles y césped	No
Palmeras	-	Recolección de hojas	No
Césped	-	Limpieza de las instalaciones	Si
Arbusto y árboles	-	Limpieza de caños y alcantarilla	Si
Estado general		Estado general	Bueno



CONTEXTO

Fuente de usuarios				Uso de suelo inmediato(%)			
Escuela	No	Parada de transporte	No	Residencial	100	Recreativc	-
Colegic	No	Industrias	No	Comercial	-	Baldío	-
Iglesia	No	Centro de Salud	No	Servicios	-	Agropecuaria	-
Viviendas	Si			Educación	-		
				Religioso	-		



USUARIO

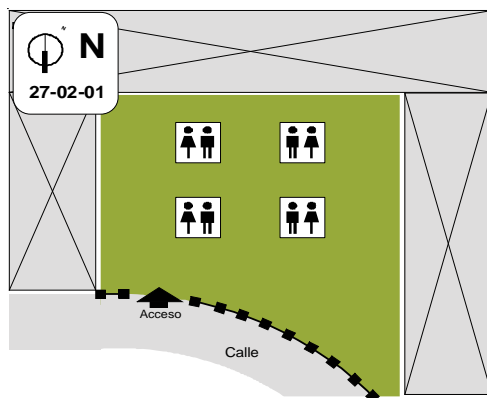
Actividades que practican	Juegos	Acceso vial	Asfalto, Regular
Usuarios que más frecuentan	Niños (0-12)	Acceso peatonal	Bajo nivel de Acera
Actividades culturales		Aceras en área verde	Hay, Regular
Seguridad	Seguro	Sobre ley 7600	

ACCESIBILIDAD



COMENTARIOS

POSITIVOS: 4 juegos en un espacio reducido. La calle del frente tiene poco tránsito. NEGATIVOS: No hay sombra. GENERALES: Los vecinos se quejan de que el parque permanece cerrado, incluso en las horas que indica el horario como abierto.



EL Rey



Fotografías del asentamiento

CARACTERÍSTICAS



Generales	Accesibilidad	8 acceso(s), Muy b	Vivienda	Material	Mamposteria
	Topografía	Pend. Moderada		Estado	Muy bueno
	Urbanización(%)	85		Cantidad de pisos	1 y 2
	Dispersión	Baja		Tipo	Casas, Apart. vertical
	Amanzanamiento	Cuadrantes		Existencia	Si
	Inseguridad	No		Usos	Juegos
	Cantidad de lotes	-		Áreas verdes	
	Frente de lote	7			
Fondo de lote	20				

INFRAESTRUCTURA



Descripción	Material	Ancho(m)	Estado	Descripción	
Calle	Asfalto	6,20	Bueno	Alumbrado público	Hay
Acera	Concreto	0,85	Bueno	Caños	Hay
Alameda	-	-	-	Alcantarillado	Hay
Servidumbre	-	-	-	Franja verde	Hay

SERVICIOS



Servicios públicos			Servicios básicos	
Guardería	El Trencito		Agua potable	Municipal, Pozo
Escuela	El Llano o Canoas		Aguas servidas	Alcantarillado sanitario
Colegio	Redentorista San Alfonso/ Jesús Ocaña		Servicio eléctrico	Red alumbrado
Centro de Salud	Marcial Rodríguez		Deechos sólidos	Recolección municipal
Transporte público	Taxi	frecuencia: <input type="text"/>		

ACTIVIDADES



Productivas	Deportivas	Culturales

COMENTARIOS GENERALES



Área recreativa: El Rey

Código: 27_03_01

Distrito: Alajuela

Tipo de espacio: Juegos infantiles



INFRAESTRUCTURA

	tipo/descripción	estado	comentario
Juegos infantiles	Tobogán, Sube y baja, Hamacas	Muy Malo	
Canchas	No hay	-	
Equipamiento	Kiosko/rancho	Regular	



COBERTURA DE SUELO

Descripción	Porcentaje de cobertura(%)	MANTENIMIENTO	
		Descripción	
Concreto	-	Recolección de basura	Si
Suelo desnudo	-	Poda árboles y cesped	Si
Palmeras	-	Recolección de hojas	Si
Cesped	100	Limpieza de las instalaciones	Si
Arbusto y árboles	-	Limpieza de caños y alcantarilla	Si
Estado general	Malo	Estado general	Regular



CONTEXTO

Fuente de usuarios				Uso de suelo inmediato(%)			
Escuela	No	Parada de transporte	No	Residencial	100	Recreativc	-
Colegic	No	Industrias	No	Comercial	-	Baldío	-
Iglesia	No	Centro de Salud	No	Servicios	-	Agropecuaria	-
Viviendas	No			Educación	-		
				Religioso	-		



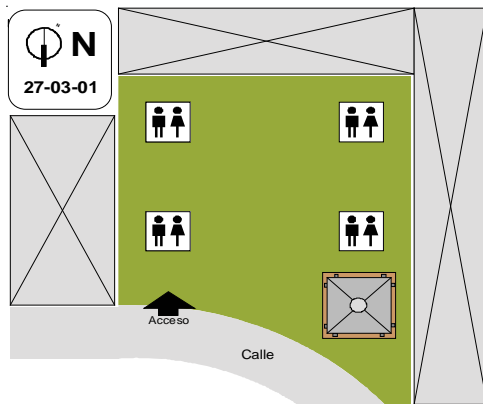
USUARIO

Actividades que practican		Juegos		ACCESIBILIDAD	
Actividades que más frecuentan	Niños (0-12)	Acceso vial	Asfalto, Regular	Acceso peatonal	Ingreso a nivel de Acera
Actividades culturales		Aceras en área verde	No hay	Sobre ley 7600	No hay facilidades
Seguridad	Seguro				

COMENTARIOS



NEGATIVOS: Carece de sombra y mobiliario. GENERALES: Los desechos de la poda son acumulados en las esquinas del parque.



Área recreativa: El Rey

Código: 27_03_02

Distrito: Alajuela

Tipo de espacio: Juegos infantiles



INFRAESTRUCTURA

	tipo/descripción	estado	comentario
Juegos infantiles	Tobogán, Area niños menores de 2 años, Hamacas	Muy bueno	
Canchas	No hay	-	
Equipamiento	cafetal	Muy buenc	



COBERTURA DE SUELO

Descripción	Porcentaje de cobertura(%)	MANTENIMIENTO	
		Descripción	
Concreto	-	Recolección de basura	Si
Suelo desnudo	-	Poda árboles y cesped	Si
Palmeras	-	Recolección de hojas	Si
Cesped	100	Limpieza de las instalaciones	Si
Arbusto y árboles	-	Limpieza de caños y alcantarilla	Si
Estado general	Regular	Estado general	Bueno



CONTEXTO

Fuente de usuarios				Uso de suelo inmediato(%)			
Escuela	No	Parada de transporte	No	Residencial	50	Recreativc	-
Colegic	No	Industrias	No	Comercial	-	Baldío	-
Iglesia	No	Centro de Salud	No	Servicios	-	Agropecuarc	-
Viviendas	Si			Educación	-	Cafetal	50
				Religioso	-		



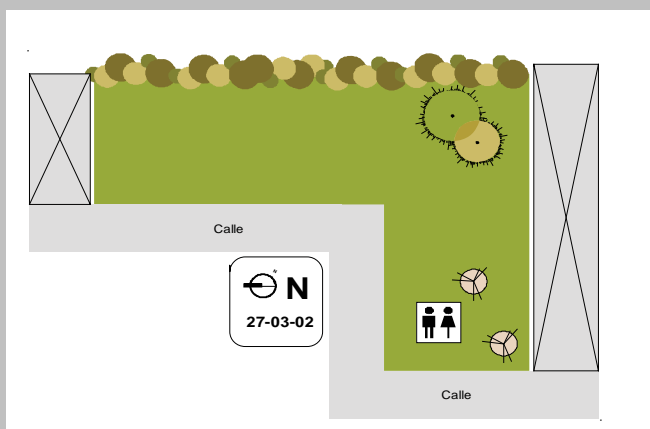
USUARIO

USUARIO		ACCESIBILIDAD	
Actividades que practican	Juegos	Acceso vial	Asfalto, Muy bueno
Usuarios que más frecuentan	Adultos 22-60, Grupo familiar	Acceso peatonal	Ingreso a nivel de Calle
Actividades culturales		Aceras en área verde	No hay
Seguridad	Seguro	Sobre ley 7600	No hay facilidades.

COMENTARIOS



POSITIVOS: Amplio espacio verde. NEGATIVOS: Carece de mobiliario. GENERALES: Unicamente tiene un juego multiuso para niños. No hay mobiliario ni senderos.



Área recreativa: El Rey

Código: 27_03_03

Distrito: Alajuela

Tipo de espacio: Juegos infantiles



INFRAESTRUCTURA

	tipo/descripción	estado	comentario
Juegos infantiles	Pasamanos	Muy Malo	Una persona duerme dentro del parque (túnel)
Canchas	No hay	-	
Equipamiento	Bebedero, cafetal	Muy buenc	



COBERTURA DE SUELO

Descripción	Porcentaje de cobertura(%)	MANTENIMIENTO	
		Descripción	
Concreto	-	Recolección de basura	Si
Suelo desnudo	-	Poda árboles y cesped	Si
Palmeras	-	Recolección de hojas	Si
Cesped	100	Limpieza de las instalaciones	Si
Arbusto y árboles	-	Limpieza de caños y alcantarilla	Si
Estado general	Bueno	Estado general	Regular



CONTEXTO

Fuente de usuarios				Uso de suelo inmediato(%)			
Escuela	No	Parada de transporte	No	Residencial	20	Recreativc	-
Colegic	No	Industrias	No	Comercial	-	Baldío	20
Iglesia	No	Centro de Salud	No	Servicios	-	Agropecuarc	-
Viviendas	No			Educación	-	Cafetal	60
				Religioso	-		

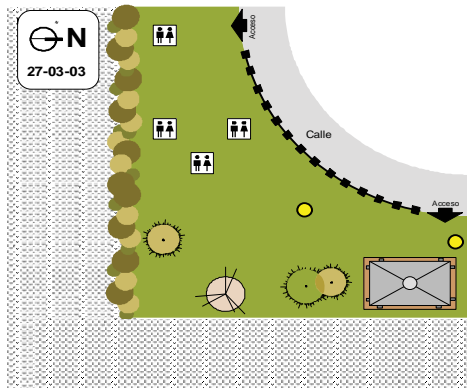


USUARIO

USUARIO		ACCESIBILIDAD	
Actividades que practican	Juegos	Acceso vial	Asfalto, Muy bueno
Usuarios que más frecuentan		Acceso peatonal	Ingreso a nivel de Calle
Actividades culturales		Aceras en área verde	No hay
Seguridad	Inseguro	Sobre ley 7600	

COMENTARIOS

GENERALES: Sumamente deteriorado, los pedazos de juegos son un peligro para los niños.



Área recreativa: El Rey

Código: 27_03_04

Distrito: Alajuela

Tipo de espacio: Parque



INFRAESTRUCTURA

	tipo/descripción	estado	comentario
Juegos infantiles	Tobogan, Pasamanos, Sube y baja	Regular	
Canchas	No hay	-	
Equipamiento	Kiosko/rancho	Bueno	



COBERTURA DE SUELO

Descripción	Porcentaje de cobertura(%)	MANTENIMIENTO	
		Descripción	
Concreto	-	Recolección de basura	Si
Suelo desnudo	-	Poda árboles y cesped	Si
Palmeras	-	Recolección de hojas	Si
Cesped	100	Limpieza de las instalaciones	Si
Arbusto y árboles	-	Limpieza de caños y alcantarilla	Si
Estado general	Bueno	Estado general	Regular



CONTEXTO

Fuente de usuarios				Uso de suelo inmediato(%)			
Escuela	No	Parada de transporte	No	Residencial	70	Recreativc	-
Colegic	No	Industrias	No	Comercial	-	Baldío	30
Iglesia	No	Centro de Salud	No	Servicios	-	Agropecuaria	-
Viviendas	Si			Educación	-		
				Religioso	-		

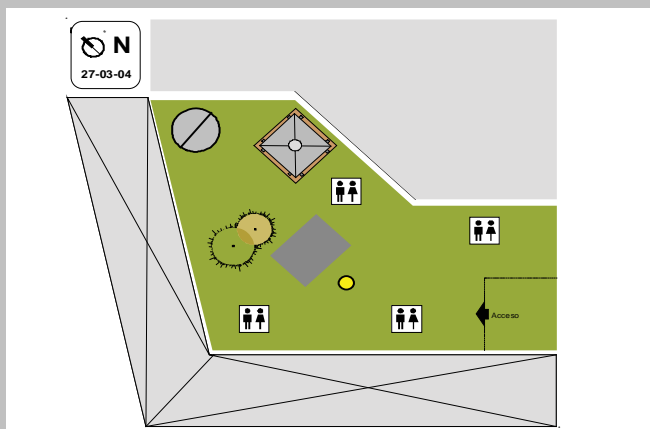


USUARIO

USUARIO		ACCESIBILIDAD	
Actividades que practican	Juegos	Acceso vial	Asfalto, Bueno
Usuarios que más frecuentan	Niños (0-12)	Acceso peatonal	Ingreso a nivel de Calle
Actividades culturales		Aceras en área verde	No hay
Seguridad	Seguro	Sobre ley 7600	

COMENTARIOS

POSITIVOS: Ubicación tranquila. NEGATIVOS: Lote baldío adyacente se encuentra muy descuidado.



Los Ángeles y El Llano



Fotografías del asentamiento

CARACTERÍSTICAS



Generales	Accesibilidad	11 acceso(s), Muy b	Vivienda	Material	Mamposteria	
	Topografía	Plano, Pend. Moderada		Estado	Bueno	
	Urbanización(%)	100		Cantidad de pisos	1y 2	
	Dispersión	Baja		Tipo	Casas	
	Amanzanamiento	Cuadrantes		Áreas verdes	Existencia	Si
	Inseguridad	No			Usos	Dep, Juegos
	Cantidad de lotes	-				
	Frente de lote	-				
Fondo de lote	-					

INFRAESTRUCTURA



Descripción	Material	Ancho(m)	Estado	Descripción	
Calle	Asfalto	8	Muy b	Alumbrado público	Hay
Acera	Concreto	1,3	Bueno	Caños	Hay
Alameda	Concreto	4,90	Bueno	Alcantarillado	Hay
Servidumbre	-	-	-	Franja verde	Hay

SERVICIOS



Servicios públicos			Servicios básicos	
Guardería	No hay		Agua potable	Municipal
Escuela	Manuel Francisco Carrillo		Aguas servidas	Tanque séptico
Colegio	Jesús Ocaña		Servicio eléctrico	Red alumbrado
Centro de Salud	Marcial Rodríguez		Deechos sólidos	Recolección municipal
Transporte público	frecuencia:			

ACTIVIDADES



Productivas	Deportivas	Culturales
		Fiestas patronales

COMENTARIOS GENERALES



En Los Ángeles utilizan alcantarillado sanitario y en el El Llano tanque séptico.

Área recreativa: Los Angeles y el Llano

Código: 27_04_01

Distrito: Alajuela

Tipo de espacio: Juegos infantiles



INFRAESTRUCTURA

	tipo/descripción	estado	comentario
Juegos infantiles	Pasamanos	Muy Malo	
Canchas	No hay	-	
Equipamiento	Basurero, Mesas, Tel. público	Bueno	



COBERTURA DE SUELO

Descripción	Porcentaje de cobertura(%)	MANTENIMIENTO	
		Descripción	
Concreto	40	Recolección de basura	Si
Suelo desnudo	-	Poda árboles y césped	Si
Palmeras	5	Recolección de hojas	Si
Césped	40	Limpieza de las instalaciones	Si
Arbusto y árboles	15	Limpieza de caños y alcantarilla	Si
Estado general		Estado general	Bueno



CONTEXTO

Fuente de usuarios				Uso de suelo inmediato(%)			
Escuela	No	Parada de transporte	No	Residencial	100	Recreativc	-
Colegic	No	Industrias	No	Comercial	-	Baldío	-
Iglesia	No	Centro de Salud	No	Servicios	-	Agropecuaria	-
Viviendas	No			Educación	-		
				Religioso	-		



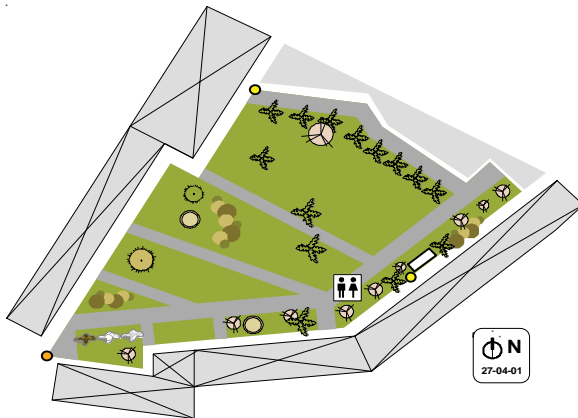
USUARIO

Actividades que practican		Descanso, Reunión		Acceso vial		Asfalto, Bueno	
Usuarios que más frecuentan	Niños (0-12), Adolescentes	Acceso peatonal	Ingreso a nivel de Acera	Aceras en área verde	Hay, Buen estado	Sobre ley 7600	
Actividades culturales							
Seguridad	Seguro						



COMENTARIOS

POSITIVOS: Está frente a las casas por lo que es seguro. NEGATIVOS: Carece de área de juegos. GENERALES: Está en buen estado, el área de césped de la entrada no posee árboles, solo pequeñas palmeras.



Área recreativa: Los Angeles y el Llano

Código: 27_04_02

Distrito: Alajuela

Tipo de espacio: Juegos infantiles



INFRAESTRUCTURA

	tipo/descripción	estado	comentario
Juegos infantiles	Tobogán, Pasamanos, Area niños menores de 2, Hamacas, Argollas	Bueno	Hay casas alrededor.
Canchas	Fútbol	Bueno	
Equipamiento	Basurero, Iluminación, Kiosko/rancho	-	



COBERTURA DE SUELO

Descripción	Porcentaje de cobertura(%)	MANTENIMIENTO	
		Descripción	
Concreto	40	Recolección de basura	Si
Suelo desnudo	-	Poda árboles y cespèd	Si
Palmeras	-	Recolección de hojas	Si
Cespèd	55	Limpieza de las instalaciones	Si
Arbusto y árboles	5	Limpieza de caños y alcantarilla	Si
Estado general		Estado general	Bueno



CONTEXTO

Fuente de usuarios				Uso de suelo inmediato(%)			
Escuela	No	Parada de transporte	No	Residencial	100	Recreativc	-
Colegio	No	Industrias	No	Comercial	-	Baldío	-
Iglesia	No	Centro de Salud	No	Servicios	-	Agropecuaria	-
Viviendas	Si			Educación	-		
				Religiosc	-		



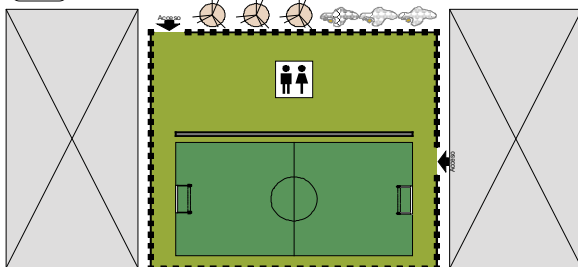
USUARIO

USUARIO		ACCESIBILIDAD	
Actividades que practican		Acceso vial	
Usuarios que más frecuentan	Niños (0-12)	Acceso peatonal	Sobre nivel de Acera
Actividades culturales		Aceras en área verde	No hay
Seguridad	Seguro	Sobre ley 7600	Sin accesos ni condiciones básicas



COMENTARIOS

NEGATIVOS: Faltan árboles. Falta un portón para poder cerrar el área por completo.



Área recreativa: Los Angeles y el Llano

Código: 27_04_03

Distrito: Alajuela

Tipo de espacio: Parque



INFRAESTRUCTURA

	tipo/descripción	estado	comentario
Juegos infantiles	No hay	-	Alrededor hay casas.
Canchas	No hay	-	
Equipamiento	Mesas	Muy buenc	



COBERTURA DE SUELO

Descripción	Porcentaje de cobertura(%)	MANTENIMIENTO	
		Descripción	
Concreto	-	Recolección de basura	Si
Suelo desnudo	-	Poda árboles y cesped	Si
Palmeras	-	Recolección de hojas	Si
Cesped	-	Limpieza de las instalaciones	Si
Arbusto y árboles	-	Limpieza de caños y alcantarilla	Si
Estado general	Regular	Estado general	Bueno



CONTEXTO

Fuente de usuarios				Uso de suelo inmediato(%)			
Escuela	No	Parada de transporte	No	Residencial	100	Recreativc	-
Colegic	No	Industrias	No	Comercial	-	Baldío	-
Iglesia	No	Centro de Salud	No	Servicios	-	Agropecuaria	-
Viviendas	Si			Educación	-		
				Religioso	-		

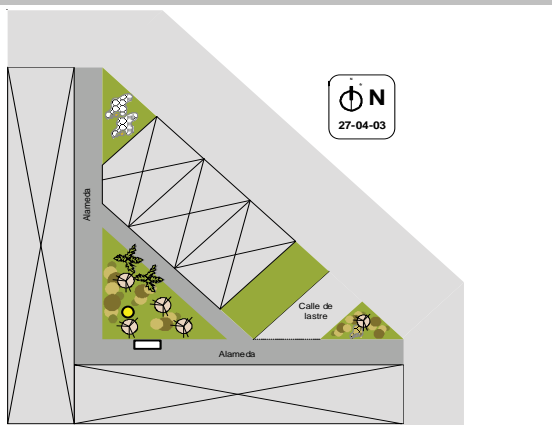


USUARIO

USUARIO		ACCESIBILIDAD	
Actividades que practican	Descanso, Reunión, Juegos	Acceso vial	Asfalto, Muy bueno
Usuarios que más frecuentan	Niños (0-12), Grupo familiar	Acceso peatonal	Ingreso a nivel de Acera
Actividades culturales		Aceras en área verde	Hay, Muy bueno
Seguridad	Seguro	Sobre ley 7600	

COMENTARIOS

GENERALES: Algunos sectores del área verde son utilizados como estacionamiento.



Área recreativa: Los Angeles y el Llano

Código: 27_04_04

Distrito: Alajuela

Tipo de espacio: Juegos infantiles



INFRAESTRUCTURA

	tipo/descripción	estado	comentario
Juegos infantiles	Tobogan, Pasamanos, Hamacas	Regular	Poco iluminado, cercanía a terreno baldío.
Canchas	No hay	-	
Equipamiento	Basurero, Bebedero, Mesas	-	



COBERTURA DE SUELO

Descripción	Porcentaje de cobertura(%)	MANTENIMIENTO	
		Descripción	
Concreto	-	Recolección de basura	Si
Suelo desnudo	-	Poda árboles y cesped	Si
Palmeras	-	Recolección de hojas	Si
Cesped	-	Limpieza de las instalaciones	Si
Arbusto y árboles	-	Limpieza de caños y alcantarilla	Si
Estado general	Regular	Estado general	Malo



CONTEXTO

Fuente de usuarios				Uso de suelo inmediato(%)			
Escuela	No	Parada de transporte	No	Residencial	75	Recreativc	-
Colegic	No	Industrias	No	Comercial	-	Baldío	25
Iglesia	No	Centro de Salud	No	Servicios	-	Agropecuaria	-
Viviendas	Si			Educación	-		
				Religioso	-		



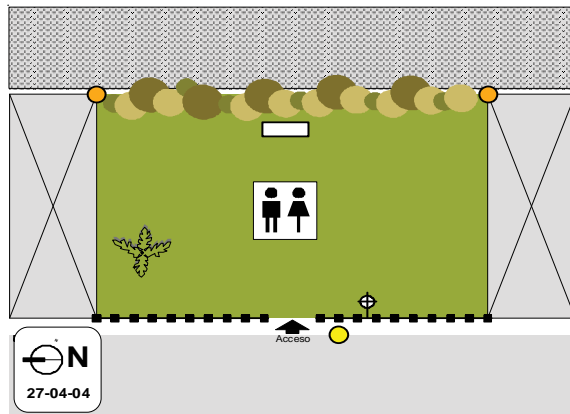
USUARIO

Actividades que practican		Acceso vial	
Usuarios que más frecuentan		Acceso peatonal	Ingreso a nivel de Acera
Actividades culturales		Aceras en área verde	Hay, estado: Muy Malo
Seguridad	Inseguro	Sobre ley 7600	

ACCESIBILIDAD

COMENTARIOS

GENERALES: No recibe mantenimiento. Se robaron las hamacas.



Área recreativa: Los Angeles y el Llano

Código: 27_04_05

Distrito: Alajuela

Tipo de espacio: Juegos infantiles



INFRAESTRUCTURA

	tipo/descripción	estado	comentario
Juegos infantiles	Tobogán, Pasamanos, Sube y baja, Hamacas, Argollas	Bueno	
Canchas	No hay	-	
Equipamiento	Basurero, Mesas, Tel. público	Bueno	



COBERTURA DE SUELO

Descripción	Porcentaje de cobertura(%)	Descripción	
Concreto	-	Recolección de basura	No
Suelo desnudo	-	Poda árboles y césped	No
Palmeras	-	Recolección de hojas	No
Césped	80	Limpieza de las instalaciones	No
Arbusto y árboles	20	Limpieza de caños y alcantarilla	No
Estado general	Regular	Estado general	Bueno

MANTENIMIENTO



CONTEXTO

Fuente de usuarios				Uso de suelo inmediato(%)			
Escuela	No	Parada de transporte	No	Residencial	-	Recreativc	-
Colegic	No	Industrias	No	Comercial	50	Baldío	50
Iglesia	No	Centro de Salud	No	Servicios	-	Agropecuaria	-
Viviendas	Si			Educación	-		
				Religioso	-		



USUARIO

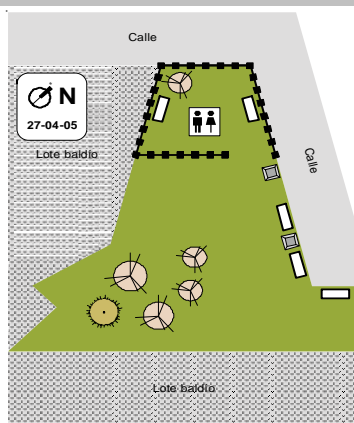
Actividades que practican		Acceso vial	Asfalto, Bueno
Usuarios que más frecuentan		Acceso peatonal	
Actividades culturales		Aceras en área verde	No hay
Seguridad		Sobre ley 7600	No hay rampas en el acceso ni dentro de la zona verde.

ACCESIBILIDAD



COMENTARIOS

GENERALES: El área está en buenas condiciones y es de fácil acceso para personas con necesidades especiales(aunque necesitarían ayuda ya que las aceras alrededor están malas y en la zona verde solo hay suelo cubierto de césped). Al sur de la zona verde hay una vista panorámica muy atractiva, pero la maleza dificulta la visibilidad. En general es un área agradable para estar y recreación.



La Providencia



Fotografías del asentamiento

CARACTERÍSTICAS



Generales	Accesibilidad	6 acceso(s), Regular	Vivienda	Material	Mad., Mamp.,
	Topografía	Alta pendiente		Estado	Mixto
	Urbanización(%)	100		Cantidad de pisos	1 y 2
	Dispersión	Baja		Tipo	Casas
	Amanzanamiento	Cuadrantes		Existencia	Si
	Inseguridad	No		Usos	Sin uso
	Cantidad de lotes	-		Áreas verdes	
	Frente de lote	8			
Fondo de lote	22				

INFRAESTRUCTURA



Descripción	Material	Ancho(m)	Estado	Descripción	
Calle	varios, ver com.	2,60	Malo	Alumbrado público	Hay
Acera	NS/NR	-	-	Caños	Hay
Alameda	Concreto	2,60	Malo	Alcantarillado	Hay
Servidumbre	-	-	-	Franja verde	Hay

SERVICIOS



Servicios públicos			Servicios básicos	
Guardería	No hay		Agua potable	Municipal
Escuela	Manuel Francisco Carrillo		Aguas servidas	Tanque séptico
Colegio	Jesús Ocaña		Servicio eléctrico	Red alumbrado
Centro de Salud	Marcial Rodríguez		Desechos sólidos	Recolección municipal
Transporte público	Bus	frecuencia:		

ACTIVIDADES



Productivas	Deportivas	Culturales
		Fiestas, Bingos

COMENTARIOS GENERALES



Hay problemas con las áreas verdes. Calles de concreto, lastre y asfalto en mal estado. Hubo problemas con el ex-líder comunal por mal uso de los fondos del barrio; la actual presidenta afirma que es difícil la cooperación entre vecinos. Los materiales de la vivienda son madera, mampostería o mixto.

Área recreativa: La Providencia

Código: 27_05_01

Distrito: Alajuela

Tipo de espacio: Vacío/sin uso



INFRAESTRUCTURA

	tipo/descripción	estado	comentario
Juegos infantiles	No hay	-	
Canchas	No hay	-	
Equipamiento	No hay	Regular	



COBERTURA DE SUELO

Descripción	Porcentaje de cobertura(%)	MANTENIMIENTO	
Descripción		Descripción	
Concreto	-	Recolección de basura	Si
Suelo desnudo	95	Poda árboles y cesped	Si
Palmeras	-	Recolección de hojas	Si
Cesped	5	Limpieza de las instalaciones	Si
Arbusto y árboles	-	Limpieza de caños y alcantarilla	Si
Estado general		Estado general	Muy Malc



CONTEXTO

Fuente de usuarios				Uso de suelo inmediato(%)			
Escuela	No	Parada de transporte	No	Residencial	100	Recreativc	-
Colegio	No	Industrias	No	Comercial	-	Baldío	-
Iglesia	No	Centro de Salud	No	Servicios	-	Agropecuaria	-
Viviendas	Si			Educación	-		
				Religiosc	-		



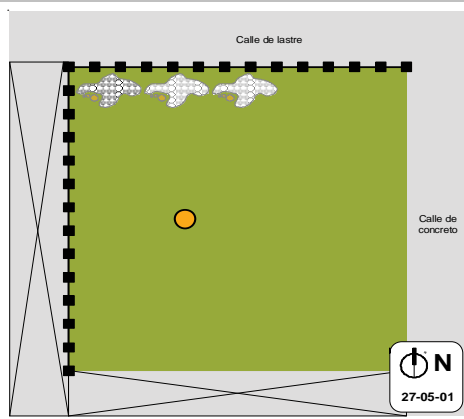
USUARIO

USUARIO		ACCESIBILIDAD	
Actividades que practican	Deporte	Acceso vial	Concreto, Regular
Usuarios que más frecuentan	Niños (0-12)	Acceso peatonal	
Actividades culturales		Aceras en área verde	No hay
Seguridad	Seguro en el día	Sobre ley 7600	



COMENTARIOS

NEGATIVOS: No está acondicionada, no tiene cesped, está en completo descuido. GENERALES: Sin mantenimiento ni uso. Se encuentra inundado de barro el centro del área.



Monte Cristal



Fotografías del asentamiento



CARACTERÍSTICAS

Generales	<i>Accesibilidad</i>	3 acceso(s), Malo	Vivienda	<i>Material</i>	Mamposteria	
	<i>Topografía</i>	Alta pendiente		<i>Estado</i>	Regular	
	<i>Urbanización(%)</i>	100		<i>Cantidad de pisos</i>	1y 2	
	<i>Dispersión</i>	Baja		<i>Tipo</i>	Casas	
	<i>Amanzanamiento</i>	Calle sin salida		Áreas verdes	<i>Existencia</i>	Si
	<i>Inseguridad</i>	No			<i>Usos</i>	Juegos
	<i>Cantidad de lotes</i>	-				
	<i>Frente de lote</i>	-				
<i>Fondo de lote</i>	-					



INFRAESTRUCTURA

<i>Descripción</i>	<i>Material</i>	<i>Ancho(m)</i>	<i>Estado</i>	<i>Descripción</i>	
Calle	Asfalto	5,50	Bueno	Alumbrado público	Hay
Acera	Concreto	1	Regular	Caños	Hay
Alameda	Concreto	2,80	Regular	Alcantarillado	Hay
Servidumbre	-	-	-	Franja verde	Hay



SERVICIOS

<i>Servicios públicos</i>			<i>Servicios básicos</i>	
Guardería	No hay		Agua potable	Municipal
Escuela	Manuel Francisco Carrillo		Aguas servidas	Tanque séptico
Colegio	Jesús Ocaña		Servicio eléctrico	Red alumbrado
Centro de Salud	Marcial Rodríguez		Desechos sólidos	Recolección municipal
Transporte público	frecuencia:			



ACTIVIDADES

<i>Productivas</i>	<i>Deportivas</i>	<i>Culturales</i>



COMENTARIOS GENERALES

Área recreativa: Monte Cristal

Código: 27_06_01

Distrito: Alajuela

Tipo de espacio: Juegos infantiles



INFRAESTRUCTURA

	tipo/descripción	estado	comentario
Juegos infantiles	Tobogán, Sube y baja, Argollas	-	
Canchas	No hay	-	
Equipamiento	Mesas, bosque	Bueno	



COBERTURA DE SUELO

Descripción	Porcentaje de cobertura(%)	Descripción	
Concreto	-	Recolección de basura	Si
Suelo desnudo	60	Poda árboles y césped	Si
Palmeras	-	Recolección de hojas	Si
Césped	20	Limpieza de las instalaciones	Si
Arbusto y árboles	20	Limpieza de caños y alcantarilla	Si
Estado general	Regular	Estado general	Regular

MANTENIMIENTO



CONTEXTO

Fuente de usuarios				Uso de suelo inmediato(%)			
Escuela	No	Parada de transporte	No	Residencial	60	Recreativo	-
Colegio	No	Industrias	No	Comercial	-	Baldío	-
Iglesia	No	Centro de Salud	No	Servicios	-	Agropecuaria	-
Viviendas	Si			Educación	-	bosque	40
				Religioso	-		



USUARIO

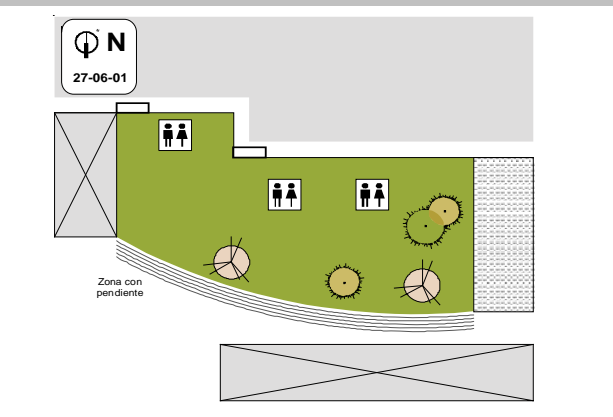
Actividades que practican	Juegos	Acceso vial	Asfalto, Bueno
Usuarios que más frecuentan	Niños (0-12)	Acceso peatonal	
Actividades culturales		Aceras en área verde	No hay
Seguridad	Inseguro	Sobre ley 7600	

ACCESIBILIDAD



COMENTARIOS

POSITIVOS: Bosque vecino. NEGATIVOS: Falta de mobiliario(bancas y mesas). Importante diferencia de pendiente con el lote aledaño, no está delimitado por cerramiento ni barandas.



Sitio Ideal



Fotografías del asentamiento



CARACTERÍSTICAS

Generales	<i>Accesibilidad</i>	2 acceso(s), Malo	Vivienda	<i>Material</i>	Mamposteria	
	<i>Topografía</i>	Plano, Pend. Mod.		<i>Estado</i>	Muy bueno	
	<i>Urbanización(%)</i>	97		<i>Cantidad de pisos</i>	1 ,2 y 3	
	<i>Dispersión</i>	Baja		<i>Tipo</i>	Casas	
	<i>Amanzanamiento</i>	Calle sin salida		Áreas verdes	<i>Existencia</i>	Si
	<i>Inseguridad</i>	No			<i>Usos</i>	Juegos
	<i>Cantidad de lotes</i>	-				
	<i>Frente de lote</i>	-				
<i>Fondo de lote</i>	-					



INFRAESTRUCTURA

<i>Descripción</i>	<i>Material</i>	<i>Ancho(m)</i>	<i>Estado</i>	<i>Descripción</i>	
Calle	Asfalto	3,60	Bueno	Alumbrado público	Hay
Acera	Concreto	0,8	Bueno	Caños	Hay
Alameda	-	-	-	Alcantarillado	Hay
Servidumbre	-	-	-	Franja verde	Hay



SERVICIOS

<i>Servicios públicos</i>			<i>Servicios básicos</i>	
Guardería	No hay		Agua potable	Municipal
Escuela	Canoas		Aguas servidas	Tanque séptico
Colegio	Jesús Ocaña		Servicio eléctrico	Red alumbrado
Centro de Salud	Marcial Rodríguez		Desechos sólidos	Recolección municipal
Transporte público	frecuencia:			



ACTIVIDADES

<i>Productivas</i>	<i>Deportivas</i>	<i>Culturales</i>



COMENTARIOS GENERALES

Área recreativa: Sitio Ideal

Código: 27_07_01

Distrito: Alajuela

Tipo de espacio: Juegos infantiles



INFRAESTRUCTURA

	tipo/descripción	estado	comentario
Juegos infantiles	Tobogán, Pasamanos, Area niños menores de 2 años, Sube y baja, Argollas	Regular	
Canchas	No hay	-	
Equipamiento	Basurero, Kiosko/rancho	Bueno	



COBERTURA DE SUELO

Descripción	Porcentaje de cobertura(%)	MANTENIMIENTO	
		Descripción	
Concreto	15	Recolección de basura	Si
Suelo desnudo	-	Poda árboles y cesped	Si
Palmeras	-	Recolección de hojas	No
Cesped	85	Limpieza de las instalaciones	Si
Arbusto y árboles	-	Limpieza de caños y alcantarilla	Si
Estado general	Bueno	Estado general	Bueno



CONTEXTO

Fuente de usuarios				Uso de suelo inmediato(%)			
Escuela	No	Parada de transporte	No	Residencial	100	Recreativc	-
Colegic	No	Industrias	No	Comercial	-	Baldío	-
Iglesia	No	Centro de Salud	No	Servicios	-	Agropecuaria	-
Viviendas	Si			Educación	-		
				Religioso	-		



USUARIO

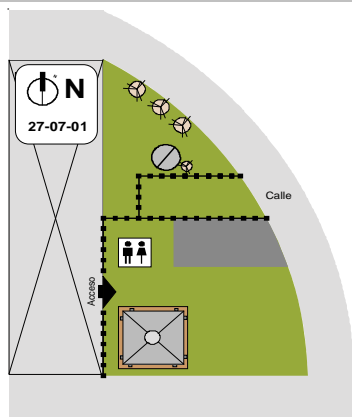
Actividades que practican	Juegos	Acceso vial	Asfalto, Bueno
Usuarios que más frecuentan	Niños (0-12), Adolescentes	Acceso peatonal	Sobre nivel de Calle, Gradas
Actividades culturales		Aceras en área verde	Hay, Bueno
Seguridad	Seguro	Sobre ley 7600	

ACCESIBILIDAD

COMENTARIOS



POSITIVOS: Muy seguro y tranquilo. NEGATIVOS: Falta mobiliario. GENERALES: El perímetro está cerrado con malla. Al lado hay un jardín con el tanque de agua. También hay un planché con aros de basquet, los aros están inservibles.



Jesús Ocaña



Fotografías del asentamiento



CARACTERÍSTICAS

Generales	Accesibilidad	2 acceso(s)	Vivienda	Material	Mamposteria	
	Topografía	Plano		Estado	Regular	
	Urbanización(%)	95		Cantidad de pisos	1	
	Dispersión	Baja		Tipo	Casas	
	Amanzanamiento	Lineal		Áreas verdes	Existencia	No
	Inseguridad	No			Usos	-
	Cantidad de lotes	-				
	Frente de lote	-				
Fondo de lote	-					



INFRAESTRUCTURA

Descripción	Material	Ancho(m)	Estado	Descripción	
Calle	Asfalto	5,90	Bueno	Alumbrado público	Hay
Acera	Concreto	1,15	Regular	Caños	Hay
Alameda	-	-	-	Alcantarillado	Hay
Servidumbre	-	-	-	Franja verde	Hay



SERVICIOS

Servicios públicos			Servicios básicos	
Guardería	No hay		Agua potable	Municipal
Escuela	Canoas		Aguas servidas	Tanque séptico
Colegio	Vocacional		Servicio eléctrico	
Centro de Salud	Clínica de Canoas		Desechos sólidos	Recolección municipal
Transporte público	Bus, Taxi	frecuencia: 30 min		



ACTIVIDADES

Productivas	Deportivas	Culturales
Se observó siembras agrícolas de pequeño tamaño.		



COMENTARIOS GENERALES

Canoas



Fotografías del asentamiento



CARACTERÍSTICAS

Generales	<i>Accesibilidad</i>	4 acceso(s)	Vivienda	<i>Material</i>	Mampostería	
	<i>Topografía</i>	Plano, Pend. Mod.		<i>Estado</i>	Regular	
	<i>Urbanización(%)</i>	95		<i>Cantidad de pisos</i>	1	
	<i>Dispersión</i>	Baja		<i>Tipo</i>	Casas	
	<i>Amanzamiento</i>	Lineal		Áreas verdes	<i>Existencia</i>	No
	<i>Inseguridad</i>	No			<i>Usos</i>	-
	<i>Cantidad de lotes</i>	-				
	<i>Frente de lote</i>	-				
<i>Fondo de lote</i>	-					



INFRAESTRUCTURA

<i>Descripción</i>	<i>Material</i>	<i>Ancho(m)</i>	<i>Estado</i>	<i>Descripción</i>	
Calle	Asfalto	-	Regular	Alumbrado público	Hay
Acera	Concreto		Muy Malo	Caños	Hay
Alameda	-	-	-	Alcantarillado	Hay
Servidumbre	-	-	-	Franja verde	Hay



SERVICIOS

<i>Servicios públicos</i>			<i>Servicios básicos</i>	
Guardería	No hay		Agua potable	
Escuela	Manuel Francisco Carrillo		Aguas servidas	
Colegio	Jesús Ocaña Rojas		Servicio eléctrico	Red alumbrado
Centro de Salud	No hay		Deechos sólidos	Recolección municipal
Transporte público	frecuencia:			



ACTIVIDADES

<i>Productivas</i>	<i>Deportivas</i>	<i>Culturales</i>



COMENTARIOS GENERALES

Zona muy diversa, es decir hay una mezcla de usos, lo cual podría generar conflictos. Se establece a lo largo de la calle principal.

Santa Fe - Las Lomas- Las Azucenas



Fotografías del asentamiento



CARACTERÍSTICAS

Generales	Accesibilidad	2 acceso(s), Malo	Vivienda	Material	Mamposteria	
	Topografía	Alta pendiente		Estado	Regular	
	Urbanización(%)	97		Cantidad de pisos	1y 2	
	Dispersión	Baja		Tipo	Casas	
	Amanzanamiento	Lineal		Áreas verdes	Existencia	No
	Inseguridad	No			Usos	-
	Cantidad de lotes	-				
	Frente de lote	-				
Fondo de lote	-					



INFRAESTRUCTURA

Descripción	Material	Ancho(m)	Estado	Descripción	
Calle	Asfalto	4	Malo	Alumbrado público	Hay
Acera	NS/NR		-	Caños	Hay
Alameda	-	-	-	Alcantarillado	Hay
Servidumbre	-	-	-	Franja verde	Hay



SERVICIOS

Servicios públicos			Servicios básicos	
Guardería	No hay		Agua potable	Municipal
Escuela	No hay		Aguas servidas	
Colegio	No hay		Servicio eléctrico	Red alumbrado
Centro de Salud	No hay		Deechos sólidos	Recolección municipal
Transporte público		frecuencia: <input type="text"/>		



ACTIVIDADES

Productivas	Deportivas	Culturales



COMENTARIOS GENERALES

Sirve como área de paso entre Canoas y San Isidro. Está compuesto por varias calles-barrio de pequeño tamaño.

Área recreativa: Santa Fe - Las Lomas- Las Azucenas

Código: 27_10_01

Distrito: Alajuela

Tipo de espacio: Plaza de Fútbol



INFRAESTRUCTURA

	tipo/descripción	estado	comentario
Juegos infantiles	No hay	-	Cerrado
Canchas	Fútbol	Regular	
Equipamiento	Bancas, Vestidores	Bueno	



COBERTURA DE SUELO

Descripción	Porcentaje de cobertura(%)	MANTENIMIENTO	
		Descripción	
Concreto	10	Recolección de basura	Si
Suelo desnudo	-	Poda árboles y cesped	Si
Palmeras	-	Recolección de hojas	Si
Cesped	90	Limpieza de las instalaciones	Si
Arbusto y árboles	-	Limpieza de caños y alcantarilla	Si
Estado general	Bueno	Estado general	Bueno



CONTEXTO

Fuente de usuarios				Uso de suelo inmediato(%)			
Escuela	No	Parada de transporte	No	Residencial	75	Recreativc	-
Colegic	No	Industrias	No	Comercial	-	Baldío	-
Iglesia	No	Centro de Salud	No	Servicios	-	Agropecuaria	25
Viviendas	No			Educación	-		
				Religioso	-		

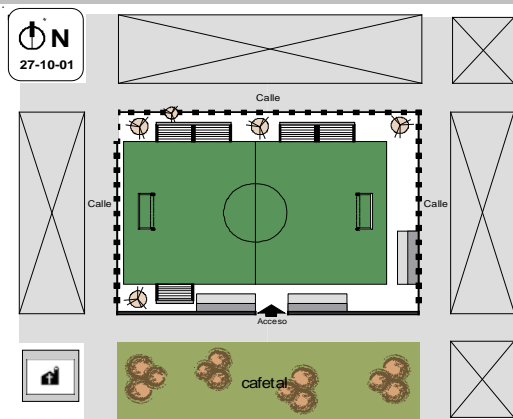


USUARIO

USUARIO		ACCESIBILIDAD	
Actividades que practican	Deporte	Acceso vial	Asfalto, Bueno
Usuarios que más frecuentan	Niños (0-12), Adolescentes	Acceso peatonal	Sobre nivel de Calle, Gradas
Actividades culturales	Campeonatos	Aceras en área verde	No hay
Seguridad	Seguro	Sobre ley 7600	No hay accesos

COMENTARIOS

GENERALES: Abre los martes, jueves, sábados y feriados, está cerrada.



Área recreativa: Santa Fe - Las Lomas - Las Azucenas

Código: 27_10_02

Distrito: Alajuela

Tipo de espacio: Juegos infantiles



INFRAESTRUCTURA

	tipo/descripción	estado	comentario
Juegos infantiles	Tobogán, Pasamanos, Sube y baja, Hamacas	Malo	Ha habido asaltos.
Canchas	No hay	-	
Equipamiento	Tel. público	Malo	



COBERTURA DE SUELO

Descripción	Porcentaje de cobertura(%)	MANTENIMIENTO	
		Descripción	
Concreto	20	Recolección de basuras	Si
Suelo desnudo	-	Poda árboles y césped	No
Palmeras	-	Recolección de hojas	No
Césped	80	Limpieza de las instalaciones	Si
Arbusto y árboles	-	Limpieza de caños y alcantarilla	No
Estado general		Estado general	Regular



CONTEXTO

Fuente de usuarios				Uso de suelo inmediato(%)			
Escuela	No	Parada de transporte	No	Residencial	100	Recreativo	-
Colegio	No	Industrias	No	Comercial	-	Baldío	-
Iglesia	No	Centro de Salud	No	Servicios	-	Agropecuaria	-
Viviendas	No			Educación	-		
				Religioso	-		



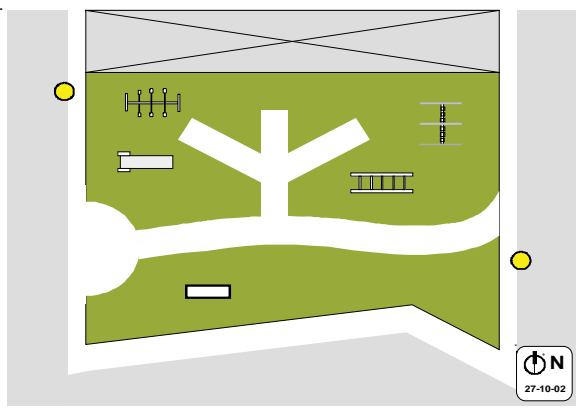
USUARIO

USUARIO		ACCESIBILIDAD	
Actividades que practican	Juegos	Acceso vial	Asfalto, Malo
Usuarios que más frecuentan	Niños (0-12), Adolescentes	Acceso peatonal	Sobre nivel de Acera
Actividades culturales		Aceras en área verde	Hay, Regular
Seguridad	Inseguro	Sobre ley 7600	



COMENTARIOS

NEGATIVOS: Falta mantenimiento. Malla en mal estado. GENERALES: El estado general es de abandono, está destruido.



Campo Verde - Las Azucenas



Fotografías del asentamiento



CARACTERÍSTICAS

Generales	Accesibilidad	3 acceso(s)	Vivienda	Material	Mamposteria	
	Topografía	Plano, Pend. Moderada		Estado	Bueno	
	Urbanización(%)	75		Cantidad de pisos		
	Dispersión	Media		Tipo	Casas y apart	
	Amanzanamiento	Mixto		Áreas verdes	Existencia	No
	Inseguridad	No			Usos	Juegos
	Cantidad de lotes	-				
	Frente de lote	-				
Fondo de lote	-					



INFRAESTRUCTURA

Descripción	Material	Ancho(m)	Estado	Descripción	
Calle	Asfalto	7,90	Bueno	Alumbrado público	Hay
Acera	Concreto	1,5	Regular	Caños	Hay
Alameda	-	-	-	Alcantarillado	Hay
Servidumbre	-	-	-	Franja verde	Hay



SERVICIOS

Servicios públicos			Servicios básicos	
Guardería	No hay		Agua potable	ASADA
Escuela	Canoas		Aguas servidas	Tanque séptico
Colegio	Redentorista San Alfonso		Servicio eléctrico	Red alumbrado
Centro de Salud	Clínica Marcial Rodríguez		Desechos sólidos	Recolección municipal
Transporte público	Bus, Taxi	frecuencia: 10 min		



ACTIVIDADES

Productivas	Deportivas	Culturales



COMENTARIOS GENERALES

Área recreativa: Campo Verde-Las Azucenas

Código: 27_11_01

Distrito: Alajuela

Tipo de espacio: Juegos infantiles



INFRAESTRUCTURA

	tipo/descripción	estado	comentario
Juegos infantiles	Tobogán, Pasamanos, Sube y baja, Hamacas	Bueno	La caseta de seguridad se encuentra junto al parque.
Canchas	No hay	-	
Equipamiento	Basurero, Kiosko/rancho	Bueno	



COBERTURA DE SUELO

Descripción	Porcentaje de cobertura(%)
Concreto	2
Suelo desnudo	-
Palmeras	-
Césped	98
Arbusto y árboles	-
Estado general	

MANTENIMIENTO

Descripción	
Recolección de basura	Si
Poda árboles y césped	Si
Recolección de hojas	Si
Limpieza de las instalaciones	Si
Limpieza de caños y alcantarilla	Si
Estado general	Muy buenc



CONTEXTO

Fuente de usuarios				Uso de suelo inmediato(%)			
Escuela	No	Parada de transporte	No	Residencial	50	Recreativc	-
Colegic	No	Industrias	No	Comercial	-	Baldío	50
Iglesia	No	Centro de Salud	No	Servicios	-	Agropecuaria	-
Viviendas	Si			Educación	-		
				Religioso	-		



USUARIO

Actividades que practican	
Usuarios que más frecuentan	Niños (0-12)
Actividades culturales	Fiesta patronal
Seguridad	Seguro

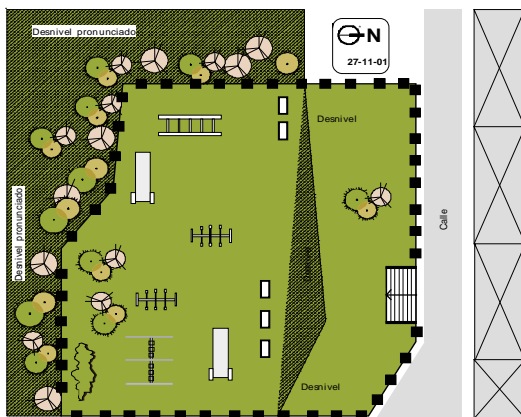
ACCESIBILIDAD

Acceso vial	Asfalto, Bueno
Acceso peatonal	Bajo nivel de Acera
Aceras en área verde	No hay
Sobre ley 7600	



COMENTARIOS

POSITIVOS: Bien cuidado. NEGATIVOS: Las bancas de madera están podridas. GENERALES: Excelente estado y muy espaciosa. Buena iluminación. La malla está en buen estado, con excepción de una esquina. Al lado hay un pequeño bosquecito que llega a la quebrada.



Área recreativa: Campo Verde-Las Azucenas

Código: 27_11_02

Distrito: Alajuela

Tipo de espacio: Parque o similar



INFRAESTRUCTURA

	tipo/descripción	estado	comentario
Juegos infantiles	Tobogán, Pasamanos, Sube y baja, Hamacas	Bueno	
Canchas	No hay	-	
Equipamiento	Mesas	Bueno	



COBERTURA DE SUELO

Descripción	Porcentaje de cobertura(%)	MANTENIMIENTO	
		Descripción	
Concreto	-	Recolección de basura	Si
Suelo desnudo	-	Poda árboles y cesped	Si
Palmeras	-	Recolección de hojas	Si
Cesped	100	Limpieza de las instalaciones	Si
Arbusto y árboles	-	Limpieza de caños y alcantarilla	Si
Estado general		Estado general	Muy buenc



CONTEXTO

Fuente de usuarios				Uso de suelo inmediato(%)			
Escuela	No	Parada de transporte	No	Residencial	100	Recreativc	-
Colegic	No	Industrias	No	Comercial	-	Baldío	-
Iglesia	No	Centro de Salud	No	Servicios	-	Agropecuaria	-
Viviendas	Si			Educación	-		
				Religioso	-		



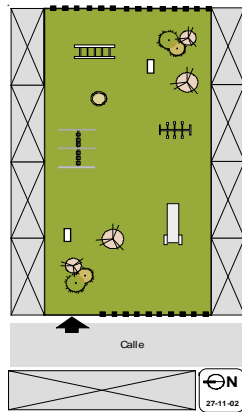
USUARIO

USUARIO		ACCESIBILIDAD	
Actividades que practican		Acceso vial	Asfalto, Bueno
Usuarios que más frecuentan	Niños (0-12)	Acceso peatonal	Sobre nivel de Acera
Actividades culturales		Aceras en área verde	No hay
Seguridad		Sobre ley 7600	

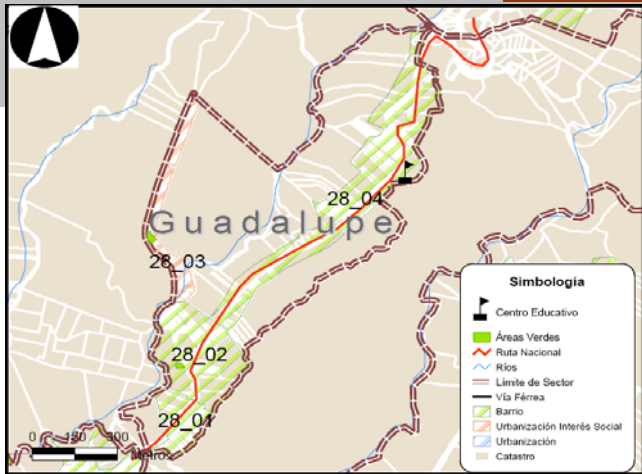


COMENTARIOS

POSITIVOS: Bien cuidado. NEGATIVOS: Falta iluminación.



Sector: Guadalupe



Croquis del sector

CARACTERÍSTICAS

Generales	Origen	Barrio
	Topografía	Alta pendiente
	Urbanización(%)	
Vivienda	Material	Madera, Mamposteria, Mixto
	Estado general	Bueno
Áreas verdes	Usos	Gimnasio y Lote Baldío
	Donde hay	Barrio

ASENTAMIENTOS HUMANOS QUE COMPONEN EL SECTOR

ID	Tipo	Nombre	Estado de calles	Estado de aceras
1	28_01	Barrio	Muy bueno	
2	28_02	Barrio		
3	28_03	Barrio	Muy bueno	Malo
4	28_04	Barrio	Muy bueno	
5				
6				
7				
8				
9				
10				

	SERVICIOS			
	Servicios públicos		Servicios básicos	
	Guardería	-	Agua potable	Red acueducto
	Escuela	Escuela Guadalupe	Aguas servidas	Tanque séptico
	Colegio	-	Servicio eléctrico	Red alumbrado
Centro de Salud	-			

	ACTIVIDADES		
	Productivas	Deportivas	Culturales
		Bicicleta	

	COMENTARIOS GENERALES
	Faltante de infraestructura en algunos barrios. Principlamente aceras y áreas recreativas.

Las Mesas



Fotografías del asentamiento

CARACTERÍSTICAS



Generales	Accesibilidad	2 accesos, Muy bueno	Vivienda	Material	Madera, Mampostería, Mixto
	Topografía	Plano, Pend. Moderada		Estado	Malo
	Urbanización(%)	75		Cantidad de pisos	1 y 2
	Dispersión	Baja		Tipo	Casas
	Amanzanamiento	Irregular		Existencia	No
	Inseguridad	No		Usos	-
	Cantidad de lotes	-	Áreas verdes		
	Frente de lote	9,2			
	Fondo de lote	-			

INFRAESTRUCTURA



Descripción	Material	Ancho(m)	Estado	Descripción	
Calle	Asfalto	3,90	Muy	Alumbrado público	Hay
Acera	-	0,50	-	Caños	Hay
Alameda	-	-	-	Alcantarillado	Hay
Servidumbre	-	-	-	Franja verde	Hay

SERVICIOS



Servicios públicos			Servicios básicos	
Guardería	Guadalupe		Agua potable	Municipal, Acueducto Comunal
Escuela	Guadalupe		Aguas servidas	Tanque séptico con Descarga al río
Colegio	Guadalupe		Servicio eléctrico	Red alumbrado
Centro de Salud	EBAIS		Desechos sólidos	-
Transporte público		frecuencia:		

ACTIVIDADES



Productivas	Deportivas	Culturales

COMENTARIOS GENERALES



Faltan áreas verdes para los niños y adultos. Barrio con falta de infraestructura.

La Flor



Fotografías del asentamiento

CARACTERÍSTICAS



Generales	Accesibilidad	2 accesos, Muy bueno	Vivienda	Material	Mamposteria,	
	Topografía	Plano, Pend. Moderada		Estado	Mixto	
	Urbanización(%)	90		Cantidad de pisos	2	
	Dispersión	Baja		Tipo	Casas	
	Amanzamiento	Irregular		Áreas verdes	Existencia	Si
	Inseguridad	Si			Usos	Sin uso
	Cantidad de lotes	-				
	Frente de lote	12				
Fondo de lote	-					

INFRAESTRUCTURA



Descripción	Material	Ancho(m)	Estado	Descripción	
Calle	Asfalto	5,10	Muy	Alumbrado público	Hay
Acera	Concreto	0,8	Regular	Caños	Hay
Alameda	-	-	-	Alcantarillado	Hay
Servidumbre	-	-	-	Franja verde	Hay

SERVICIOS



Servicios públicos			Servicios básicos	
Guardería	Guadalupe		Agua potable	Municipal
Escuela	Guadalupe		Aguas servidas	Tanque séptico
Colegio	Guadalupe		Servicio eléctrico	Red alumbrado
Centro de Salud	EBAIS		Desechos sólidos	Recolección municipal
Transporte público		frecuencia:		

ACTIVIDADES



Productivas	Deportivas	Culturales
		Bingos

COMENTARIOS GENERALES



Hacia el sector este no hay acera, la distancia entre calle y colindancia de casa es de 2,90 m con existencia de un trillo de tierra como acera. No hay áreas verdes, la gente se queja por esto.

Área recreativa: La Flor

Código: 28_02_01

Distrito: Alajuela-San Isidro

Tipo de espacio: Vacío/sin uso



INFRAESTRUCTURA

	tipo/descripción	estado	comentario
Juegos infantiles	No hay	-	Vegetación crecida (montazal), en el sector oeste problemas de derrumbe
Canchas	No hay	-	
Equipamiento	Bebedero, Kiosko/rancho	Muy buenc	



COBERTURA DE SUELO

Descripción	Porcentaje de cobertura(%)	Descripción	
Concreto	-	Recolección de basura	No
Suelo desnudo	-	Poda árboles y cesped	No
Palmeras	-	Recolección de hojas	No
Césped	100	Limpieza de las instalaciones	No
Arbusto y árboles	-	Limpieza de caños y alcantarilla	No
Estado general	Malo	Estado general	

MANTENIMIENTO



CONTEXTO

Fuente de usuarios				Uso de suelo inmediato(%)			
Escuela	No	Parada de transporte	No	Residencial	100	Recreativc	-
Colegic	No	Industrias	No	Comercial	-	Baldío	-
Iglesia	No	Centro de Salud	No	Servicios	-	Agropecuarc	-
Viviendas	Si			Educación	-		
				Religiosc	-		



USUARIO

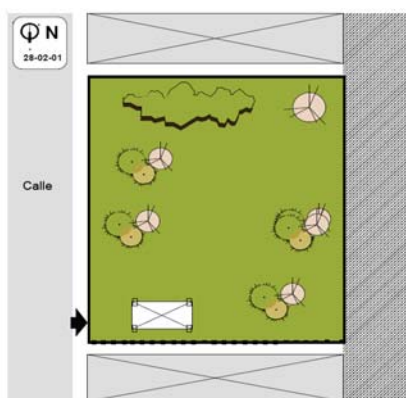
Actividades que practican	-	Acceso vial	Asfalto, Muy bueno
Usuarios que más frecuentan	-	Acceso peatonal	Ingreso a nivel de Acera
Actividades culturales	Fiesta patronal, Ferias	Aceras en área verde	No hay
Seguridad	Inseguro	Sobre ley 7600	No hay aceras, la totalidad del lote es área verde

ACCESIBILIDAD



COMENTARIOS

POSITIVOS: Los vecinos lo ven como un punto necesario por lo que se preocupan por cuidarlo. NEGATIVOS: Carece de infraestructura. GENERALES: Desde hace año y medio se encuentra en desuso, se utilizaba anteriormente para reuniones de vecinos y del comité de desarrollo.



La Flori



Fotografías del asentamiento



CARACTERÍSTICAS

Generales	Accesibilidad	2 acceso(s)	Vivienda	Material	Mampostería, Prefabricado
	Topografía	Alta pendiente		Estado	Regular
	Urbanización(%)	95		Cantidad de pisos	1
	Dispersión	Baja		Tipo	Casas, Apart. horiz duplex
	Amanzamiento	Lineal		Existencia	Si
	Inseguridad	Si		Usos	Sin uso
	Cantidad de lotes	-	Áreas verdes		
	Frente de lote	7			
	Fondo de lote	20			



INFRAESTRUCTURA

Descripción	Material	Ancho(m)	Estado	Descripción	
Calle	Asfalto	3,8	Muy b	Alumbrado público	Hay
Acera	Concreto	0,9	Malo	Caños	Hay
Alameda	-	-	-	Alcantarillado	Hay
Servidumbre	-	-	-	Franja verde	Hay



SERVICIOS

Servicios públicos			Servicios básicos	
Guardería	Guadalupe		Agua potable	Municipal
Escuela	Guadalupe		Aguas servidas	Tanque séptico
Colegio	Guadalupe		Servicio eléctrico	Red alumbrado
Centro de Salud	EBAIS		Deechos sólidos	Recolección municipal
Transporte público		frecuencia:		



ACTIVIDADES

Productivas	Deportivas	Culturales



COMENTARIOS GENERALES

Tienen un presidente del barrio pero no brindaron información. Existen problemas con el agua porque pasa por una propiedad privada y a veces el dueño del lote la quita o si hay problemas de derrumbes, etc., también se quedan sin agua; aparente problemas de vecinos por esta situación.

Área recreativa: La Flori

Código: **28_03_01**

Distrito: Alajuela-San Isidro

Tipo de espacio: **Vacío- sin uso**



INFRAESTRUCTURA

	tipo/descripción	estado	comentario
Juegos infantiles	No hay	-	Lleno de maleza
Canchas	No hay	-	
Equipamiento	No hay	Muy buenc	



COBERTURA DE SUELO

Descripción	Porcentaje de cobertura(%)	MANTENIMIENTO	
		Descripción	
Concreto	-	Recolección de basura	Si
Suelo desnudo	-	Poda árboles y cesped	Si
Palmeras	-	Recolección de hojas	Si
Cesped	80	Limpieza de las instalaciones	Si
Arbusto y árboles	20	Limpieza de caños y alcantarilla	Si
Estado general	Muy Malc	Estado general	Muy Malc



CONTEXTO

Fuente de usuarios				Uso de suelo inmediato(%)			
Escuela	No	Parada de transporte	No	Residencial	100	Recreativc	-
Colegic	No	Industrias	No	Comercial	-	Baldío	-
Iglesia	No	Centro de Salud	No	Servicios	-	Agropecuaria	-
Viviendas	No			Educación	-		
				Religioso	-		



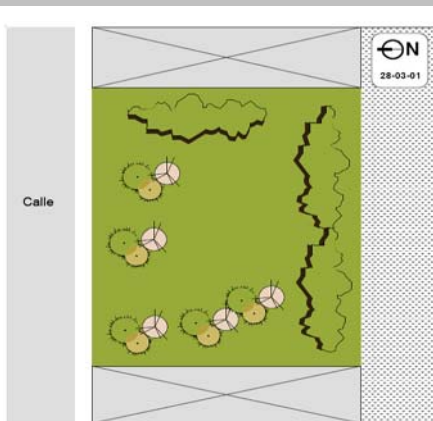
USUARIO

USUARIO		ACCESIBILIDAD	
Actividades que practican		Acceso vial	Asfalto, Muy bueno
Usuarios que más frecuentan		Acceso peatonal	
Actividades culturales		Aceras en área verde	No hay
Seguridad	Inseguro	Sobre ley 7600	



COMENTARIOS

POSITIVOS: Buena ubicación. NEGATIVOS: Es un lote baldío. GENERALES: Lote baldío sin aparente trabajo, montazal, ni siquiera chapeado.



Guadalupe



Fotografías del asentamiento

CARACTERÍSTICAS



Generales	Accesibilidad	2 acceso(s), Muy bueno	Vivienda	Material	Madera, Mampostería, Mixto
	Topografía	Alta pendiente		Estado	Regular
	Urbanización(%)	80		Cantidad de pisos	1
	Dispersión	Media		Tipo	Casas
	Amanzamiento	Lineal		Existencia	No
	Inseguridad	No		Usos	-
	Cantidad de lotes	-	Áreas verdes		
	Frente de lote	-			
	Fondo de lote	-			

INFRAESTRUCTURA



Descripción	Material	Ancho(m)	Estado	Descripción	
Calle	Asfalto	6,60	Regular	Alumbrado público	Hay
Acera	Concreto	1	Malo	Caños	Hay
Alameda	-	-	-	Alcantarillado	Hay
Servidumbre	-	-	-	Franja verde	Hay

SERVICIOS



Servicios públicos			Servicios básicos	
Guardería	No hay		Agua potable	Municipal
Escuela	Canoas/ Guadalupe		Aguas servidas	Tanque séptico
Colegio	Carrizal/ Instituto de Alajuela		Servicio eléctrico	Red alumbrado
Centro de Salud	EBAIS		Deechos sólidos	Recolección municipal
Transporte público	Bus	frecuencia: 15 min		

ACTIVIDADES

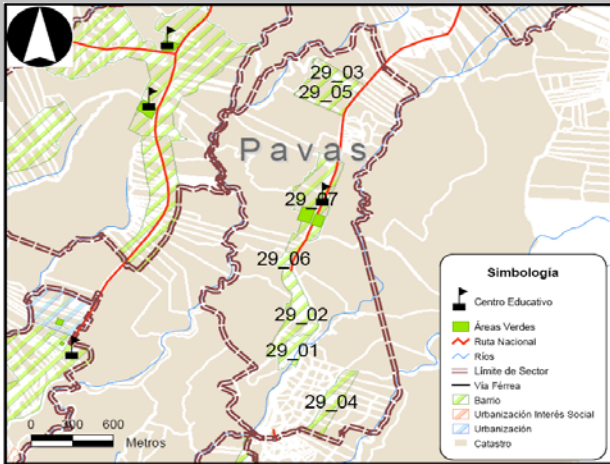


Productivas	Deportivas	Culturales

COMENTARIOS GENERALES



Sector: Pavas



Croquis del sector

CARACTERÍSTICAS

Generales	<i>Origen</i>	Barrio
	<i>Topografía</i>	Plano, Pend. Mod. y Alta
	<i>Urbanización(%)</i>	60
Vivienda	<i>Material</i>	Madera, Mampostería,
	<i>Estado general</i>	Mixto, Prefabricado
Áreas verdes	<i>Usos</i>	Deporte
	<i>Donde hay</i>	

ASENTAMIENTOS HUMANOS QUE COMPONEN EL SECTOR

ID	Tipo	Nombre	Estado de calles	Estado de aceras	
1	29_01	Barrio	La Primavera	Muy bueno	Malo
2	29_02	Barrio	Cementerio	Muy bueno	-
3	29_03	Barrio	Calle Nueva	Muy bueno	-
4	29_04	Barrio	Calle Paula	Muy bueno	-
5	29_05	Barrio	Calle Alfaro	Muy bueno	Regular
6	29_06	Barrio	Cencinai	Muy bueno	-
7	29_07	Barrio	Pavas Centro	Regular	-
8					
9					
10					

SERVICIOS



Servicios públicos		Servicios básicos	
Guardería		Agua potable	Red acueducto
Escuela	Manuel	Aguas servidas	Tanque séptico
Colegio		Servicio eléctrico	Red alumbrado
Centro de Salud	Ebais		

ACTIVIDADES



Productivas	Deportivas	Culturales
Agricultura, Ganadería, Plantaciones	Fútbol, Bicicleta	Ferias, Reuniones Vecinales en lote baldío

COMENTARIOS GENERALES



Los hoteles dañan las viviendas y barrio

La Primavera



Fotografías del asentamiento

CARACTERÍSTICAS



Generales	Accesibilidad	2 acceso(s)	Vivienda	Material	Madera,
	Topografía	Pend. Moderada		Estado	Mamosteria
	Urbanización(%)	70		Cantidad de pisos	1 y 2
	Dispersión	Media		Tipo	Casas
	Amanzanamiento	Lineal		Existencia	No
	Inseguridad	No		Usos	
	Cantidad de lotes	-	Áreas verdes		
	Frente de lote	10			
	Fondo de lote	-			

INFRAESTRUCTURA



Descripción	Material	Ancho(m)	Estado	Descripción	
Calle	lastre	4,90	Regular	Alumbrado público	Hay
Acera	-	-	-	Caños	No hay
Alameda	-	-	-	Alcantarillado	No hay
Servidumbre	-	-	-	Franja verde	No hay

SERVICIOS



Servicios públicos			Servicios básicos	
Guardería	No hay		Agua potable	Municipal, Acueducto Carrizal
Escuela	No hay		Aguas servidas	Tanque séptico con Drenaje
Colegio	No hay		Servicio eléctrico	Red alumbrado
Centro de Salud	No hay		Desechos sólidos	
Transporte público		frecuencia:		

ACTIVIDADES



Productivas	Deportivas	Culturales
	Bicicleta	

COMENTARIOS GENERALES



Problemática con el hotel en Barrio Cementerio porque tira las aguas sucias hacia esta calle y produce malos olores y contaminación del ambiente, lo cual ocasiona problemas entre ambos; no indican problemas de deslizamientos u otros, sólo conflictos vecinales.

Cementerio



Fotografías del asentamiento

CARACTERÍSTICAS



Generales	Accesibilidad	2 acceso(s)	Vivienda	Material	Madera, Mamp.,
	Topografía	Pend. Moderada		Estado	Mixto
	Urbanización(%)	75		Cantidad de pisos	1
	Dispersión	Media		Tipo	Casas
	Amanzamiento	Irregular		Existencia	No
	Inseguridad	No		Usos	
	Cantidad de lotes	-	Áreas verdes		
	Frente de lote	5			
	Fondo de lote	-			

INFRAESTRUCTURA



Descripción	Material	Ancho(m)	Estado	Descripción	
Calle	Asfalto	4,20	Muy b	Alumbrado público	Hay
Acera	-	-	-	Caños	Hay
Alameda	-	-	-	Alcantarillado	Hay
Servidumbre	-	-	-	Franja verde	Hay

SERVICIOS



Servicios públicos			Servicios básicos	
Guardería	No hay		Agua potable	Municipal, Acueducto Carrizal
Escuela	Manuel Herrera Salas		Aguas servidas	Tanque séptico con Drenaje
Colegio	No hay		Servicio eléctrico	Red alumbrado
Centro de Salud	No hay		Deechos sólidos	Recolección municipal
Transporte público		frecuencia:		

ACTIVIDADES



Productivas	Deportivas	Culturales
	Bicicleta	

COMENTARIOS GENERALES



Barrio con gente de bajos recursos, predominantemente de nacionalidad nicaraguense. Área entre calle y vivienda mide 3,20 m y al otro lado 2,30 m, con caño de 0,40 m. Existencia de hotel con villas al final de la calle. Cuenta con casas la mayoría en mal estado.

Calle Nueva



Fotografías del asentamiento



CARACTERÍSTICAS

Generales		Vivienda		Áreas verdes	
Accesibilidad	2 acceso(s)	Material	Madera, Mamp.,	Existencia	No
Topografía	Plano, Pend. Moderada	Estado	Mixto	Usos	
Urbanización(%)	60	Cantidad de pisos	1		
Dispersión	Alta	Tipo	Casas		
Amanzamiento	Lineal				
Inseguridad	No				
Cantidad de lotes	-				
Frente de lote	14,3				
Fondo de lote	30				



INFRAESTRUCTURA

Descripción	Material	Ancho(m)	Estado	Descripción	
Calle	Asfalto	5	Muy b	Alumbrado público	Hay
Acera	-	-	-	Caños	Hay
Alameda	-	-	-	Alcantarillado	Hay
Servidumbre	-	-	-	Franja verde	Hay



SERVICIOS

Servicios públicos			Servicios básicos	
Guardería	No hay		Agua potable	Acueducto Carrizal
Escuela	Manuel Herrera Salas		Aguas servidas	Tanque séptico
Colegio	No hay		Servicio eléctrico	Red alumbrado
Centro de Salud	No hay		Deechos sólidos	Recoleccion municipal
Transporte público	Bus	frecuencia: 30 min		



ACTIVIDADES

Productivas	Deportivas	Culturales
Agricultura, Ganadería, Café	Bicicleta	Ferías, Mascaradas



COMENTARIOS GENERALES

Línea entre calle y límite de casa, un sendero de tierra y zacate (2,60 y 2,10 sin caño ni aceras). Esta calle no existe en mapas, es una calle nueva.

Paula



Fotografías del asentamiento



CARACTERÍSTICAS

Generales		Vivienda		Áreas verdes	
Accesibilidad	2 acceso(s)	Material	Madera, Mamp.,	Existencia	No
Topografía	Pend. Moderada	Estado	Mixto	Usos	-
Urbanización(%)	70	Cantidad de pisos	1y 2		
Dispersión	Media	Tipo	Casas		
Amanzanamiento	Irregular				
Inseguridad	No				
Cantidad de lotes	-				
Frente de lote	12				
Fondo de lote	35				



INFRAESTRUCTURA

Descripción	Material	Ancho(m)	Estado	Descripción	
Calle	Asfalto	5,20	Muy b	Alumbrado público	Hay
Acera	-	-	-	Caños	Hay
Alameda	-	-	-	Alcantarillado	Hay
Servidumbre	-	2,60	-	Franja verde	Hay



SERVICIOS

Servicios públicos			Servicios básicos	
Guardería	No hay		Agua potable	Municipal
Escuela	Alajuela centro		Aguas servidas	Tanque séptico
Colegio	No hay		Servicio eléctrico	Red alumbrado
Centro de Salud	No hay		Desechos sólidos	Recolección municipal
Transporte público	frecuencia:			



ACTIVIDADES

Productivas	Deportivas	Culturales



COMENTARIOS GENERALES

El caño mide 1,40 cm y está asociado a calle y a trillo de zacate y tierra. Barrio presenta problemáticas de no contar con áreas verdes a las cuales se pueda asistir, de hecho los vecinos se quejan de inexistencia de zonas para niños y otros lugares de recreo. Prestan área verde de canal 2. La calle 5,10 m es una calle privada.

Calle Alfaro



CARACTERÍSTICAS

Generales	Accesibilidad	2 acceso(s)	Vivienda	Material	Madera, Mamp.,
	Topografía	Plano		Estado	Bueno
	Urbanización(%)	70		Cantidad de pisos	1
	Dispersión	Media		Tipo	Casas
	Amanzamiento	Lineal		Existencia	No
	Inseguridad	No		Usos	
	Cantidad de lotes	-	Áreas verdes		
	Frente de lote	9,5			
Fondo de lote	-				



INFRAESTRUCTURA

Descripción	Material	Ancho(m)	Estado	Descripción	
Calle	Asfalto	7	Muy b	Alumbrado público	Hay
Acera	Concreto	1,2	Regular	Caños	Hay
Alameda	-	-	-	Alcantarillado	Hay
Servidumbre	-	-	-	Franja verde	Hay



SERVICIOS

Servicios públicos			Servicios básicos	
Guardería	No hay		Agua potable	Acueducto Carrizal
Escuela	Manuel Herrera Salas		Aguas servidas	Tanque séptico con Drenaje
Colegio	No hay		Servicio eléctrico	Red alumbrado
Centro de Salud	No hay		Deechos sólidos	
Transporte público	frecuencia:			



ACTIVIDADES

Productivas	Deportivas	Culturales
Agricultura, Café	Bicicleta	



COMENTARIOS GENERALES

Está rodeada por cafetales.

CENCINAI



Fotografías del asentamiento



CARACTERÍSTICAS

Generales	Accesibilidad	2 acceso(s)	Vivienda	Material	Madera, Mamp.,
	Topografía	Plano		Estado	Mixto
	Urbanización(%)	65		Cantidad de pisos	1 y 2
	Dispersión	Baja		Tipo	Casas
	Amanzanamiento	Irregular		Existencia	No
	Inseguridad	No		Usos	
	Cantidad de lotes	-	Áreas verdes		
	Frente de lote	10			
	Fondo de lote	-			



INFRAESTRUCTURA

Descripción	Material	Ancho(m)	Estado	Descripción	
Calle	Asfalto	4,50	Muy b	Alumbrado público	Hay
Acera	-	1,2	-	Caños	Hay
Alameda	-	-	-	Alcantarillado	Hay
Servidumbre	-	-	-	Franja verde	Hay



SERVICIOS

Servicios públicos			Servicios básicos	
Guardería	CENCINAI		Agua potable	ASADA
Escuela			Aguas servidas	Tanque séptico
Colegio			Servicio eléctrico	Red alumbrado
Centro de Salud	No hay		Desechos sólidos	Recolección emp. privada
Transporte público		frecuencia:		



ACTIVIDADES

Productivas	Deportivas	Culturales



COMENTARIOS GENERALES

La recolección de basura está a cargo de una empresa privada mediante un convenio entre la municipalidad y la empresa. Barrio sin aceras, buen estado aparente de calles. El caño y la acera no se diferencian y miden 1,80 en total.

Pavas Centro



Fotografías del asentamiento



CARACTERÍSTICAS

Generales	Accesibilidad	3 acceso(s)	Vivienda	Material		
	Topografía	Plano, Pend. Mod.		Estado		
	Urbanización(%)	45		Cantidad de pisos		
	Dispersión	Media		Tipo		
	Amanzanamiento	Lineal		Áreas verdes	Existencia	Si
	Inseguridad	No			Usos	plaza y salón
	Cantidad de lotes	-				
	Frente de lote	-				
Fondo de lote	-					



INFRAESTRUCTURA

Descripción	Material	Ancho(m)	Estado	Descripción	
Calle	Asfalto	-	Regular	Alumbrado público	Hay
Acera	-	-	-	Caños	Hay
Alameda	-	-	-	Alcantarillado	Hay
Servidumbre	-	-	-	Franja verde	Hay



SERVICIOS

Servicios públicos			Servicios básicos	
Guardería	No hay		Agua potable	
Escuela	José M. Herrera		Aguas servidas	
Colegio	No hay		Servicio eléctrico	Red alumbrado
Centro de Salud	No hay		Desechos sólidos	
Transporte público		frecuencia:		



ACTIVIDADES

Productivas	Deportivas	Culturales



COMENTARIOS GENERALES

El asentamiento es lineal, se extiende a lo largo de la calle principal. Posee una plaza y un salón comunal.

Área recreativa: Pavas centro

Código: 29_07_01

Distrito: Carrizal

Tipo de espacio: Plaza de Fútbol



INFRAESTRUCTURA

	tipo/descripción	estado	comentario
Juegos infantiles	No hay	-	
Canchas	Futbol	Muy bueno	
Equipamiento	Basurero, Iluminación, Kiosko/rancho, Bancas, Tel. público, Vestidores	Muy buenc	



COBERTURA DE SUELO

Descripción	Porcentaje de cobertura(%)	MANTENIMIENTO	
		Descripción	
Concreto	-	Recolección de basura	Si
Suelo desnudo	-	Poda árboles y cesped	Si
Palmeras	-	Recolección de hojas	Si
Cesped	80	Limpieza de las instalaciones	Si
Arbusto y árboles	20	Limpieza de caños y alcantarilla	Si
Estado general	Muy buenc	Estado general	Muy buenc



CONTEXTO

Fuente de usuarios				Uso de suelo inmediato(%)			
Escuela	Si	Parada de transporte	Si	Residencial	80	Recreativc	-
Colegic	No	Industrias	No	Comercial	20	Baldío	-
Iglesia	No	Centro de Salud	No	Servicios	-	Agropecuaria	-
Viviendas	Si			Educación	-		
				Religioso	-		



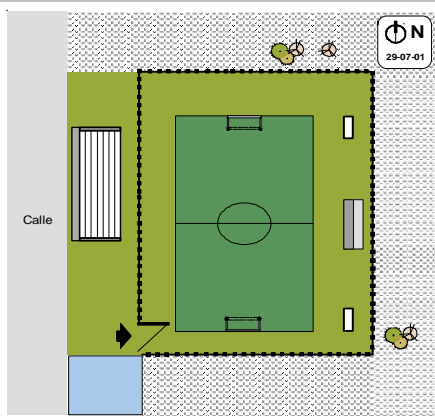
USUARIO

Actividades que practican	Dep., Descanso, Reunión, Juegos	Acceso vial	Asfalto, Muy bueno
Usuarios que más frecuentan		Acceso peatonal	Ingreso a nivel de Acera
Actividades culturales		Aceras en área verde	No hay
Seguridad	Seguro	Sobre ley 7600	No hay rampa de ingreso

ACCESIBILIDAD

COMENTARIOS

POSITIVOS: Bien cuidada, muy utilizada. NEGATIVOS: Carece de bebederos. GENERALES: Muy utilizada por los niños, no hay restricciones de uso.



Área recreativa: Pavas Centro

Código: 29_07_02

Distrito: Carrizal

Tipo de espacio: **salon comunal**



INFRAESTRUCTURA

	tipo/descripción	estado	comentario
Juegos infantiles	No hay	-	
Canchas	No hay	-	
Equipamiento	Kiosko/rancho	Muy buenc	



COBERTURA DE SUELO

Descripción	Porcentaje de cobertura(%)	MANTENIMIENTO	
		Descripción	
Concreto	-	Recolección de basura	Si
Suelo desnudo	-	Poda árboles y cesped	No
Palmeras	-	Recolección de hojas	No
Cesped	100	Limpieza de las instalaciones	No
Arbusto y árboles	-	Limpieza de caños y alcantarilla	No
Estado general		Estado general	Muy buenc



CONTEXTO

Fuente de usuarios				Uso de suelo inmediato(%)			
Escuela	Si	Parada de transporte	No	Residencial	75	Recreativc	-
Colegic	No	Industrias	No	Comercial	-	Baldío	-
Iglesia	No	Centro de Salud	No	Servicios	-	Agropecuaria	-
Viviendas	Si			Educación	25		
				Religioso	-		



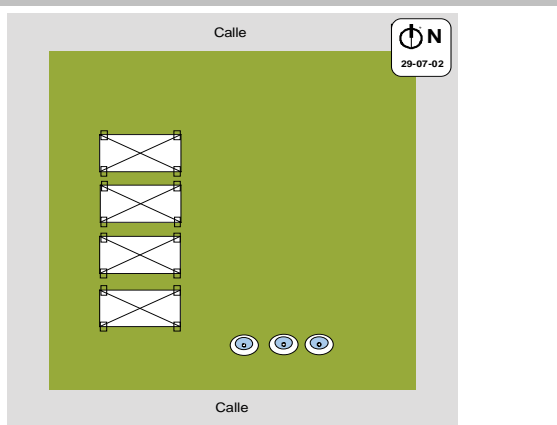
USUARIO

USUARIO		ACCESIBILIDAD	
Actividades que practican	Reunión	Acceso vial	Asfalto, Muy bueno
Usuarios que más frecuentan		Acceso peatonal	Ingreso a nivel de Calle
Actividades culturales	Fiesta patronal	Aceras en área verde	No hay
Seguridad		Sobre ley 7600	

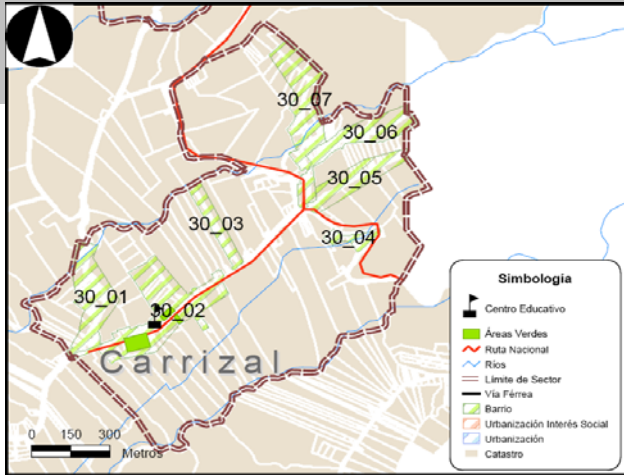


COMENTARIOS

POSITIVOS: Los vecinos lo aprecian mucho porque les permite la posibilidad de recreación. NEGATIVOS: Falta planificación. GENERALES: Es un lote que los vecinos usan para hacer fiestas, cuenta con una pérgola de bambú, una pila y baños o vestidores.



Sector: Carrizal



Croquis del sector

CARACTERÍSTICAS

Generales	<i>Origen</i>	Barrio
	<i>Topografía</i>	Pend. moderada, Alta pendiente
	<i>Urbanización(%)</i>	85
Vivienda	<i>Material</i>	Madera, Mamposteria,
	<i>Estado general</i>	Mixto Bueno
Áreas verdes	<i>Usos</i>	Varios
	<i>Donde hay</i>	Urbanización, Barrio

ASENTAMIENTOS HUMANOS QUE COMPONEN EL SECTOR

ID	Tipo	Nombre	Estado de calles	Estado de aceras	
1	30_01	Barrio	Quisarrases	Muy bueno	Muy bueno
2	30_02	Barrio	Carrizal Centro	Muy bueno	Regular
3	30_03	Barrio	Calle La Laguna	Muy malo	Bueno
4	30_04	Barrio	Cementerio	Muy bueno	-
5	30_05	Barrio	Calle Arena	Muy bueno	-
6	30_06	Barrio	Calle El Tanque	Muy bueno	-
7	30_07	Barrio	Calle San Vicente	Regular	-
8					
9					
10					

SERVICIOS



Servicios públicos		Servicios básicos	
Guardería		Agua potable	Red acueducto
Escuela	León Cortéz	Aguas servidas	Tanque séptico con Drenaje
Colegio	Técnico	Servicio eléctrico	Red alumbrado
Centro de Salud			

ACTIVIDADES



Productivas	Deportivas	Culturales
Agricultura	Fútbol, Bicicleta, Feria Carrizal	

COMENTARIOS GENERALES



En las áreas verdes se realizan actividades variadas como deporte, juegos infantiles, reunión

Quisarrases



Fotografías del asentamiento



CARACTERÍSTICAS

Generales	Accesibilidad	3 acceso(s), Bueno	Vivienda	Material	Mixto	
	Topografía	Pend. Moderada		Estado	Malo	
	Urbanización(%)	80		Cantidad de pisos	1	
	Dispersión	Media		Tipo	Casas	
	Amanzanamiento	Lineal		Áreas verdes	Existencia	No
	Inseguridad	No			Usos	-
	Cantidad de lotes	-				
	Frente de lote	-				
Fondo de lote	-					



INFRAESTRUCTURA

Descripción	Material	Ancho(m)	Estado	Descripción	
Calle	Asfalto	5,90	Muy b	Alumbrado público	Hay
Acera	Concreto	1	Muy b	Caños	Hay
Alameda	-	-	-	Alcantarillado	Hay
Servidumbre	-	-	-	Franja verde	Hay



SERVICIOS

Servicios públicos			Servicios básicos	
Guardería	No hay		Agua potable	ASADA
Escuela	No hay		Aguas servidas	Descarga al río
Colegio	Colegio Técnico de Carrizal		Servicio eléctrico	Red alumbrado
Centro de Salud	No hay		Desechos sólidos	Recolección municipal
Transporte público	frecuencia:			



ACTIVIDADES

Productivas	Deportivas	Culturales
Agricultura, Café	Fútbol, Bicicleta	



COMENTARIOS GENERALES

Código: 30_02

Distrito: Carrizal

Carrizal Centro



Fotografías del asentamiento

CARACTERÍSTICAS

Generales	<i>Accesibilidad</i>	2 accesos, Bueno	Vivienda	<i>Material</i>	Madera, Mampostería, Mixto	
	<i>Topografía</i>	Pend. Moderada		<i>Estado</i>	Regular	
	<i>Urbanización(%)</i>	80		<i>Cantidad de pisos</i>	1 y 2	
	<i>Dispersión</i>	Alta		<i>Tipo</i>	Casas	
	<i>Amanzanamiento</i>	Lineal		Áreas verdes	<i>Existencia</i>	Si
	<i>Inseguridad</i>	Si			<i>Usos</i>	Varios
	<i>Cantidad de lotes</i>	-				
	<i>Frente de lote</i>	16				
<i>Fondo de lote</i>	-					

INFRAESTRUCTURA

<i>Descripción</i>	<i>Material</i>	<i>Ancho(m)</i>	<i>Estado</i>	<i>Descripción</i>	
Calle	Asfalto	9,80	Muy b	Alumbrado público	Hay
Acera	Concreto	1,35	Regular	Caños	Hay
Alameda	-	-	-	Alcantarillado	Hay
Servidumbre	-	-	-	Franja verde	Hay

SERVICIOS

<i>Servicios públicos</i>			<i>Servicios básicos</i>	
Guardería	No hay		Agua potable	ASADA
Escuela	León Cortés Castro		Aguas servidas	Tanque séptico con Drenaje
Colegio	No hay		Servicio eléctrico	Recolección municipal
Centro de Salud	No hay		Desechos sólidos	
Transporte público	Bus	frecuencia: 30 min		

ACTIVIDADES

<i>Productivas</i>	<i>Deportivas</i>	<i>Culturales</i>
Agricultura	Fútbol	Ferias

COMENTARIOS GENERALES

Usos de las áreas verdes: Deporte, Juegos infantiles, Sin uso

Área recreativa: Carrizal centro

Código: 30_02_01

Distrito: Carrizal

Tipo de espacio: Otra cancha de deporte



INFRAESTRUCTURA

	tipo/descripción	estado	comentario
Juegos infantiles	No hay	-	Los niños juegan en bicicleta, el lugar tienen amplia visibilidad.
Canchas	Planché	-	
Equipamiento	No hay	Muy bueno	



COBERTURA DE SUELO

Descripción	Porcentaje de cobertura(%)	MANTENIMIENTO	
		Descripción	
Concreto	100	Recolección de basura	Si
Suelo desnudo	-	Poda árboles y cespel	No
Palmeras	-	Recolección de hojas	No
Cesped	-	Limpieza de las instalaciones	Si
Arbusto y árboles	-	Limpieza de caños y alcantarillas	Si
Estado general	Muy bueno	Estado general	Muy bueno



CONTEXTO

Fuente de usuarios				Uso de suelo inmediato(%)			
Escuela	No	Parada de transporte	Si	Residencial	50	Recreativo	-
Colegio	No	Industrias	No	Comercial	-	Baldío	-
Iglesia	Si	Centro de Salud	Si	Servicios	25	Agropecuario	-
Viviendas	Si			Educación	-		
				Religioso	25		



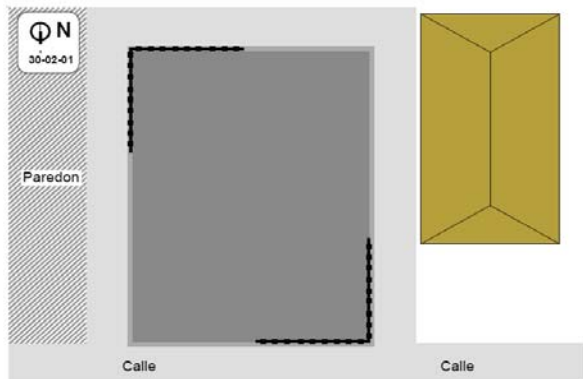
USUARIO

USUARIO		ACCESIBILIDAD	
Actividades que practican	Deporte, Reunión, Juegos	Acceso vial	Asfalto, Muy bueno
Usuarios que más frecuentan	Niños (0-12)	Acceso peatonal	Ingreso a nivel de Calle
Actividades culturales		Aceras en área verde	Hay, Muy bueno
Seguridad	Seguro	Sobre ley 7600	Buen desplazamiento a través de la zona.



COMENTARIOS

POSITIVOS: Se usa mucho por los niños, como espacio de juego es el único que tienen. NEGATIVOS: No hay área verde, mobiliario urbano ni zona de confort humano, únicamente el planché. GENERALES: Es un planché con uso recreativo de bicicleta para niños, con carencias de mobiliario. Hay una colindancia, un paredón que representa un peligro para el usuario.



Área recreativa: Carrizal centro

Código: 30_02_02

Distrito: Carrizal

Tipo de espacio: Juegos infantiles



INFRAESTRUCTURA

	tipo/descripción	estado	comentario
Juegos infantiles	Pasamanos, Sube y baja, Gimnasio comunitario	Malo	Destruído por el terremoto.
Canchas	planché	Muy bueno	
Equipamiento	Gimnasio comunitario	Muy bueno	



COBERTURA DE SUELO

Descripción	Porcentaje de cobertura(%)	MANTENIMIENTO	
		Descripción	
Concreto	20	Recolección de basura	Si
Suelo desnudo	-	Poda árboles y césped	No
Palmeras	-	Recolección de hojas	No
Césped	80	Limpieza de las instalaciones	Si
Arbusto y árboles	-	Limpieza de caños y alcantarillas	Si
Estado general	Muy Malo	Estado general	Malo



CONTEXTO

Fuente de usuarios				Uso de suelo inmediato(%)			
Escuela	No	Parada de transporte	Si	Residencial	25	Recreativo	-
Colegio	No	Industrias	No	Comercial	25	Baldío	-
Iglesia	Si	Centro de Salud	Si	Servicios	-	Agropecuario	-
Viviendas	Si			Educación	25	Gimnasio comuni	-
				Religioso	25		



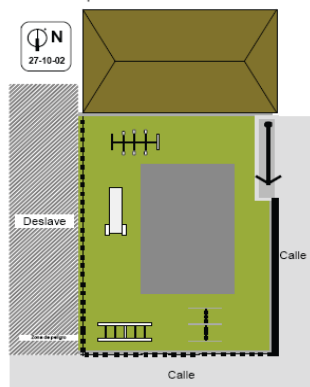
USUARIO

USUARIO		ACCESIBILIDAD	
Actividades que practican	Dep., Descanso, Reunión, Jueg.	Acceso vial	Asfalto, Muy bueno
Usuarios que más frecuentan	Niños (0-12)	Acceso peatonal	Sobre nivel de Calle
Actividades culturales		Aceras en área verde	No hay
Seguridad	Inseguro	Sobre ley 7600	No hay aceras para el recorrido dentro del área. Hay desnivel de



COMENTARIOS

POSITIVOS: Buen punto de ubicación. NEGATIVOS: En el sector sur del lugar se perdió la malla y un juego debido al terremoto. GENERALES: La zona está en muy mal estado, los juegos también, al parecer tuvo graves daños por el terremoto que lo convierten en un lugar peligroso para los usuarios. Al lado está el gimnasio comunal.



Área recreativa: Carrizal centro

Código: 30_02_03

Distrito: Carrizal

Tipo de espacio: Plaza de Fútbol



INFRAESTRUCTURA

	tipo/descripción	estado	comentario
Juegos infantiles	Centro Nutricional del Ministerio de Salud	-	
Canchas	Fútbol	Muy bueno	
Equipamiento	Basurero, Iluminación, Kiosko/rancho, Bancas, Centro Nutricional del Ministerio de	Muy bueno	



COBERTURA DE SUELO

Descripción	Porcentaje de cobertura(%)	MANTENIMIENTO	
		Descripción	
Concreto	10	Recolección de basura	Si
Suelo desnudo	-	Poda árboles y cespèd	No
Palmeras	-	Recolección de hojas	No
Cespèd	90	Limpieza de las instalaciones	Si
Arbusto y árboles	-	Limpieza de caños y alcantarillas	Si
Estado general	Bueno	Estado general	Bueno



CONTEXTO

Fuente de usuarios				Uso de suelo inmediato(%)			
Escuela	No	Parada de transporte	No	Residencial	25	Recreativo	-
Colegio	No	Industrias	No	Comercial	25	Baldío	-
Iglesia	No	Centro de Salud	No	Servicios	-	Agropecuario	-
Viviendas	No			Educación	25	Centro Nutricional	-
				Religioso	25		



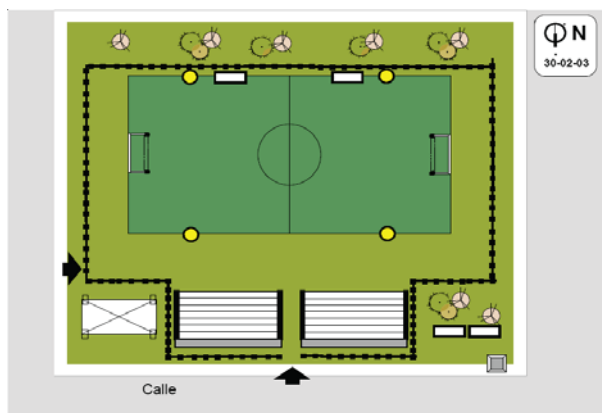
USUARIO

USUARIO		ACCESIBILIDAD	
Actividades que practican	Deporte, Reunión, Juegos	Acceso vial	Asfalto, Muy bueno
Usuarios que más frecuentan	Niños (0-12)	Acceso peatonal	Ingreso a nivel de Calle
Actividades culturales		Aceras en área verde	Hay, Muy bueno
Seguridad	Seguro	Sobre ley 7600	Buen ingreso a las graderías, buen estado de las aceras,



COMENTARIOS

POSITIVOS: Está en buen estado, se encuentra bien cuidado. NEGATIVOS: Posee vestidores y mobiliario urbano. GENERALES: En general área verde en buen estado. La pendiente en el sector oeste dificulta el ingreso a la cancha. La cubierta del kiosco se encuentra en mal estado, por el contrario la cubierta de las graderías está bien. Al lado hay un centro de nutrición



La Laguna



Fotografías del asentamiento



CARACTERÍSTICAS

Generales	Accesibilidad	2 acceso(s), Bueno	Vivienda	Material	Mampostería, Mixto, Prefabricado	
	Topografía	Alta pendiente		Estado	Bueno	
	Urbanización(%)	60		Cantidad de pisos	1 y 2	
	Dispersión	Baja		Tipo	Casas	
	Amanzanamiento	Lineal		Áreas verdes	Existencia	No
	Inseguridad	No			Usos	-
	Cantidad de lotes	-				
	Frente de lote	10				
Fondo de lote	-					



INFRAESTRUCTURA

Descripción	Material	Ancho(m)	Estado	Descripción	
Calle	Lastre	4,90	Muy Malo	Alumbrado público	Hay
Acera	Concreto	1	Bueno	Caños	Hay
Alameda	-	-	-	Alcantarillado	Hay
Servidumbre	-	-	-	Franja verde	Hay



SERVICIOS

Servicios públicos			Servicios básicos	
Guardería	No hay		Agua potable	AYA
Escuela	No hay		Aguas servidas	Tanque séptico con Drenaje
Colegio	No hay		Servicio eléctrico	Red alumbrado
Centro de Salud	No hay		Desechos sólidos	Recolección municipal
Transporte público	Bus	frecuencia:		



ACTIVIDADES

Productivas	Deportivas	Culturales



COMENTARIOS GENERALES

Cementerio



Fotografías del asentamiento

CARACTERÍSTICAS

Generales	<i>Accesibilidad</i>	3 accesos, Muy b	Vivienda	<i>Material</i>	Mixto	
	<i>Topografía</i>	Pend. Moderada		<i>Estado</i>	Bueno	
	<i>Urbanización(%)</i>	60		<i>Cantidad de pisos</i>	1	
	<i>Dispersión</i>	Baja		<i>Tipo</i>	Casas	
	<i>Amanzanamiento</i>	Irregular		Áreas verdes	<i>Existencia</i>	No
	<i>Inseguridad</i>	No			<i>Usos</i>	-
	<i>Cantidad de lotes</i>	-				
	<i>Frente de lote</i>	10				
	<i>Fondo de lote</i>	-				

INFRAESTRUCTURA

<i>Descripción</i>	<i>Material</i>	<i>Ancho(m)</i>	<i>Estado</i>	<i>Descripción</i>	
Calle	Asfalto	5,60	Muy b	Alumbrado público	Hay
Acera	-	-	-	Caños	Hay
Alameda	-	-	-	Alcantarillado	Hay
Servidumbre	-	-	-	Franja verde	Hay

SERVICIOS

<i>Servicios públicos</i>			<i>Servicios básicos</i>	
Guardería	No hay		Agua potable	AYA
Escuela	No hay		Aguas servidas	Tanque séptico
Colegio	No hay		Servicio eléctrico	Red alumbrado
Centro de Salud	No hay		Desechos sólidos	Recolección municipal
Transporte público	Bus	frecuencia:		

ACTIVIDADES

<i>Productivas</i>	<i>Deportivas</i>	<i>Culturales</i>

COMENTARIOS GENERALES

Las casas se agrupan alrededor de la calle principal, son dispersas y se encuentran separadas por parcelas agrícolas.

Código: 30_05

Distrito: Carrizal

Arena



Fotografías del asentamiento

CARACTERÍSTICAS



Generales	Accesibilidad	2 access, Muy b	Vivienda	Material	Mampostería	
	Topografía	Alta pendiente		Estado	Muy bueno	
	Urbanización(%)	50		Cantidad de pisos	1	
	Dispersión	Media		Tipo	Casas	
	Amanzanamiento	Lineal		Áreas verdes	Existencia	No
	Inseguridad	No			Usos	-
	Cantidad de lotes	-				
Frente de lote	-					
Fondo de lote	-					

INFRAESTRUCTURA



Descripción	Material	Ancho(m)	Estado	Descripción	
Calle	Asfalto	4,30	Muy b	Alumbrado público	Hay
Acera	-	-	-	Caños	Hay
Alameda	-	-	-	Alcantarillado	Hay
Servidumbre	-	-	-	Franja verde	Hay

SERVICIOS



Servicios públicos			Servicios básicos	
Guardería	No hay		Agua potable	AYA
Escuela	No hay		Aguas servidas	Tanque séptico con Drenaje
Colegio	No hay		Servicio eléctrico	Red alumbrado
Centro de Salud	No hay		Desechos sólidos	
Transporte público	Bus	frecuencia:		

ACTIVIDADES



Productivas	Deportivas	Culturales

COMENTARIOS GENERALES



El Tanque



Fotografías del asentamiento



CARACTERÍSTICAS

Generales	Accesibilidad	2 acceso(s), Muy b	Vivienda	Material	Mixto
	Topografía	Alta pendiente		Estado	Bueno
	Urbanización(%)	90		Cantidad de pisos	1
	Dispersión	Baja		Tipo	Casas
	Amanzanamiento	Irregular		Existencia	No
	Inseguridad	No		Usos	-
	Cantidad de lotes	-		Áreas verdes	
Frente de lote	10				
Fondo de lote	-				



INFRAESTRUCTURA

Descripción	Material	Ancho(m)	Estado	Descripción	
Calle	Asfalto	5,10	Muy b	Alumbrado público	Hay
Acera	-	-	-	Caños	Hay
Alameda	-	-	-	Alcantarillado	Hay
Servidumbre	-	-	-	Franja verde	Hay



SERVICIOS

Servicios públicos			Servicios básicos	
Guardería	No hay		Agua potable	AYA
Escuela	No hay		Aguas servidas	Tanque séptico
Colegio	No hay		Servicio eléctrico	Red alumbrado
Centro de Salud	No hay		Desechos sólidos	Recolección municipal
Transporte público	Bus	frecuencia:		



ACTIVIDADES

Productivas	Deportivas	Culturales



COMENTARIOS GENERALES

Los vecinos desconocen donde queda el límite entre Alajuela y Heredia.

San Vicente



Fotografías del asentamiento

CARACTERÍSTICAS



Generales	Accesibilidad	2 accesos, Regular	Vivienda	Material	Mixto
	Topografía	Pend. Moderada		Estado	Regular
	Urbanización(%)	60		Cantidad de pisos	1 y 2
	Dispersión	Media		Tipo	Casas
	Amanzanamiento	Irregular	Áreas verdes	Existencia	No
	Inseguridad	No		Usos	-
	Cantidad de lotes	-			
	Frente de lote	8			
Fondo de lote	-				

INFRAESTRUCTURA



Descripción	Material	Ancho(m)	Estado	Descripción	
Calle	Lastre	3,40	Muy Malo	Alumbrado público	Hay
Acera	-	-	-	Caños	Hay
Alameda	-	-	-	Alcantarillado	Hay
Servidumbre	-	-	-	Franja verde	Hay

SERVICIOS



Servicios públicos			Servicios básicos	
Guardería	No hay		Agua potable	AYA
Escuela	No hay		Aguas servidas	Tanque séptico con Descarga al río
Colegio	No hay		Servicio eléctrico	Red alumbrado
Centro de Salud	No hay		Desechos sólidos	
Transporte público	Bus	frecuencia:		

ACTIVIDADES



Productivas	Deportivas	Culturales

COMENTARIOS GENERALES



Sector: Cinco Esquinas



Croquis del sector

CARACTERÍSTICAS

Generales	<i>Origen</i>	Barrio
	<i>Topografía</i>	Pend. moderada, Alta
	<i>Urbanización(%)</i>	60
Vivienda	<i>Material</i>	Madera, Mamposteria, Mixto
	<i>Estado general</i>	Latas de Zinc Regular
	<i>Usos</i>	Deporte
Áreas verdes	<i>Donde hay</i>	Barrio

ASENTAMIENTOS HUMANOS QUE COMPONEN EL SECTOR

ID	Tipo	Nombre	Estado de calles	Estado de aceras	
1	31_01	Barrio	Calle La Cueva	Muy bueno	-
2	31_02	Barrio	Centro Cinco Esquinas	Bueno	-
3	31_03	Barrio	El Tajo_La Coneja	Muy bueno	-
4	31_04	Barrio	Bajo Los Mora	Regular	-
5	31_05	Barrio	Palos Verdes	Regular	-
6					
7					
8					
9					
10					

	SERVICIOS			
	Servicios públicos		Servicios básicos	
	Guardería		Agua potable	Red acueducto
	Escuela	Cinco Esquinas	Aguas servidas	Tanque séptico con Descarga al río
	Colegio		Servicio eléctrico	Red alumbrado
Centro de Salud				

	ACTIVIDADES		
	Productivas	Deportivas	Culturales
Agricultura	Fútbol, Bicicleta, Futbol 5		

	COMENTARIOS GENERALES
	Los barrios se de carácter rural, con casas dispersas. Hay agradables paisajes y abundante vegetación. Es común el uso de cercas vivas como cerramiento de la propiedad.

La Cueva



Fotografías del asentamiento



CARACTERÍSTICAS

Generales	Accesibilidad	2 accesos, Muy b	Vivienda	Material	Mixto
	Topografía	Pend. Moderada		Estado	Bueno
	Urbanización(%)	30		Cantidad de pisos	1
	Dispersión	Alta		Tipo	Casas
	Amanzanamiento	Lineal		Existencia	No
	Inseguridad	No		Usos	-
	Cantidad de lotes	-	Áreas verdes		
	Frente de lote	-			
	Fondo de lote	-			



INFRAESTRUCTURA

Descripción	Material	Ancho(m)	Estado	Descripción	
Calle	Asfalto	5	Muy b	Alumbrado público	Hay
Acera	NS/NR		-	Caños	Hay
Alameda	-	-	-	Alcantarillado	Hay
Servidumbre	-	-	-	Franja verde	Hay



SERVICIOS

Servicios públicos			Servicios básicos	
Guardería	No hay		Agua potable	ASADA
Escuela	No hay		Aguas servidas	Tanque séptico
Colegio	No hay		Servicio eléctrico	Red alumbrado
Centro de Salud	No hay		Desechos sólidos	Recolección municipal
Transporte público		frecuencia:		



ACTIVIDADES

Productivas	Deportivas	Culturales



COMENTARIOS GENERALES

Mucha inseguridad por la presencia de trabajadores de nacionalidad nicaraguense.

Cinco Esquinas Centro



Fotografías del asentamiento



CARACTERÍSTICAS

Generales	Accesibilidad	3 acceso(s), Malo	Vivienda	Material	Mixto	
	Topografía	Pend. Moderada		Estado	Bueno	
	Urbanización(%)	90		Cantidad de pisos	1	
	Dispersión	Baja		Tipo	Casas	
	Amanzamiento	Mixto		Áreas verdes	Existencia	Si
	Inseguridad	No			Usos	Deporte
	Cantidad de lotes	-				
	Frente de lote	-				
Fondo de lote	-					



INFRAESTRUCTURA

Descripción	Material	Ancho(m)	Estado	Descripción	
Calle	Concreto	2,40	Bueno	Alumbrado público	Hay
Acera	NS/NR		-	Caños	Hay
Alameda	-	-	-	Alcantarillado	Hay
Servidumbre	-	-	-	Franja verde	Hay



SERVICIOS

Servicios públicos			Servicios básicos	
Guardería	No hay		Agua potable	ASADA
Escuela	Cinco Esquinas		Aguas servidas	Tanque séptico
Colegio	No hay		Servicio eléctrico	Red alumbrado
Centro de Salud	No hay		Deechos sólidos	Recolección municipal
Transporte público	Bus	frecuencia: <input type="text"/>		



ACTIVIDADES

Productivas	Deportivas	Culturales



COMENTARIOS GENERALES

La única área verde que existe es la plaza, pero su uso es restringido. No hay EBAIS. Hay espacios de gran calidad paisajística.

Área recreativa: Carrizal centro

Código: **31_02_01**

Distrito: Carrizal

Tipo de espacio: **Plaza de Fútbol**



INFRAESTRUCTURA

	tipo/descripción	estado	comentario
Juegos infantiles	Asociación de Acueductos de Cinco Esquinas	-	Hay mucha diferencia de pendiente en los límites, gran paredón del lado Norte.
Canchas	Fútbol	Muy bueno	
Equipamiento	Vestidores, Asociación de Acueductos de Cinco Esquinas	Muy buenc	



COBERTURA DE SUELO

Descripción	Porcentaje de cobertura(%)	MANTENIMIENTO	
		Descripción	
Concreto	-	Recolección de basura	Si
Suelo desnudo	-	Poda árboles y cesped	No
Palmeras	-	Recolección de hojas	No
Cesped	100	Limpieza de las instalaciones	No
Arbusto y árboles	-	Limpieza de caños y alcantarilla	No
Estado general		Estado general	Muy buenc



CONTEXTO

Fuente de usuarios				Uso de suelo inmediato(%)			
Escuela	No	Parada de transporte	No	Residencial	100	Recreativc	-
Colegic	No	Industrias	No	Comercial	-	Baldío	-
Iglesia	No	Centro de Salud	No	Servicios	-	Agropecuarc	-
Viviendas	Si			Educación	-		
				Religioso	-		



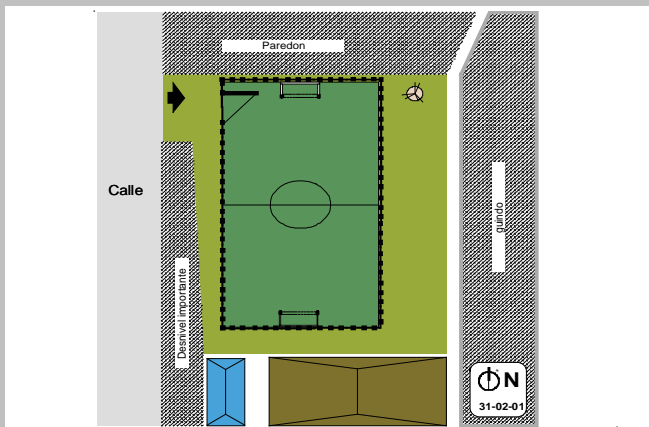
USUARIO

USUARIO		ACCESIBILIDAD	
Actividades que practican	Deporte	Acceso vial	Asfalto, Muy bueno
Usuarios que más frecuentan		Acceso peatonal	Sobre nivel de Calle
Actividades culturales		Aceras en área verde	No hay
Seguridad	Inseguro	Sobre ley 7600	No hay aceras



COMENTARIOS

GENERALES: Según los vecinos esta zona verde no se utiliza. Al parecer se está construyendo un gimnasio y vestidores. En el lado este cuenta con una vista impresionante de la zona, sin embargo representa un peligro para cualquier persona. Además al lado Norte hay un paredón alto que también es un peligro para los usuarios de la zona verde. El espacio en general está en buen estado.



El Tajo- La Coneja



Fotografías del asentamiento



CARACTERÍSTICAS

Generales	<i>Accesibilidad</i>	3 acceso(s), Regular	Vivienda	<i>Material</i>	Mamposteria	
	<i>Topografía</i>	Alta pendiente, Ríos		<i>Estado</i>	Regular	
	<i>Urbanización(%)</i>	85		<i>Cantidad de pisos</i>	1 y 2	
	<i>Dispersión</i>	Baja		<i>Tipo</i>	Casas	
	<i>Amanzanamiento</i>	Irregular		Áreas verdes	<i>Existencia</i>	No
	<i>Inseguridad</i>	No			<i>Usos</i>	-
	<i>Cantidad de lotes</i>	-				
	<i>Frente de lote</i>	-				
<i>Fondo de lote</i>	-					



INFRAESTRUCTURA

<i>Descripción</i>	<i>Material</i>	<i>Ancho(m)</i>	<i>Estado</i>	<i>Descripción</i>	
Calle	Asfalto	2,50	Muy b	Alumbrado público	Hay
Acera	NS/NR		-	Caños	Hay
Alameda	-	-	-	Alcantarillado	Hay
Servidumbre	-	-	-	Franja verde	Hay



SERVICIOS

<i>Servicios públicos</i>				<i>Servicios básicos</i>	
Guardería	No hay			Agua potable	ASADA
Escuela	No hay			Aguas servidas	Tanque séptico con Descarga al río
Colegio	No hay			Servicio eléctrico	Red alumbrado
Centro de Salud	No hay			Deechos sólidos	Recolección municipal
Transporte público	Bus	frecuencia: 1 h			



ACTIVIDADES

<i>Productivas</i>	<i>Deportivas</i>	<i>Culturales</i>



COMENTARIOS GENERALES

Las piedras al lado del puente preocupan a los vecinos ya que puede provocar deslizamientos y botar el puente. Las aguas jabonosas caen directamente al río.

Bajo Los Mora



Fotografías del asentamiento



CARACTERÍSTICAS

Generales	Accesibilidad	2 acceso(s), Malo	Vivienda	Material	Mixto
	Topografía	Pend. Moderada		Estado	Regular
	Urbanización(%)	90		Cantidad de pisos	1
	Dispersión	Baja		Tipo	Casas
	Amanzanamiento	Calle sin salida		Existencia	No
	Inseguridad	No		Usos	-
	Cantidad de lotes	-	Áreas verdes		
	Frente de lote	8			
	Fondo de lote	15			



INFRAESTRUCTURA

Descripción	Material	Ancho(m)	Estado	Descripción	
Calle	Concreto	4,50	Regular	Alumbrado público	Hay
Acera	NS/NR		-	Caños	Hay
Alameda	-	-	-	Alcantarillado	Hay
Servidumbre	-	-	-	Franja verde	Hay



SERVICIOS

Servicios públicos			Servicios básicos	
Guardería	No hay		Agua potable	AYA
Escuela	No hay		Aguas servidas	Tanque séptico
Colegio	No hay		Servicio eléctrico	Red alumbrado
Centro de Salud	No hay		Deechos sólidos	Recolección municipal
Transporte público	Bus	frecuencia: <input type="text"/>		



ACTIVIDADES

Productivas	Deportivas	Culturales



COMENTARIOS GENERALES

No hay EBAIS

Palos Verdes



Fotografías del asentamiento



CARACTERÍSTICAS

Generales		Vivienda		Áreas verdes	
Accesibilidad	2 acceso(s), Bueno	Material	Mixto	Existencia	No
Topografía	Alta pendiente	Estado	Bueno	Usos	-
Urbanización(%)	40	Cantidad de pisos	1		
Dispersión	Alta	Tipo	Casas		
Amanzanamiento	Irregular				
Inseguridad	No				
Cantidad de lotes	-				
Frente de lote	-				
Fondo de lote	-				



INFRAESTRUCTURA

Descripción	Material	Ancho(m)	Estado	Descripción	
Calle	Asfalto	13,40	Muy	Alumbrado público	Hay
Acera	NS/NR		-	Caños	Hay
Alameda	-	-	-	Alcantarillado	Hay
Servidumbre	-	-	-	Franja verde	Hay



SERVICIOS

Servicios públicos			Servicios básicos	
Guardería	No hay		Agua potable	AYA
Escuela	No hay		Aguas servidas	Tanque séptico con Drenaje
Colegio	No hay		Servicio eléctrico	Red alumbrado
Centro de Salud	No hay		Deechos sólidos	Recolección municipal
Transporte público	Bus	frecuencia: 45 min		



ACTIVIDADES

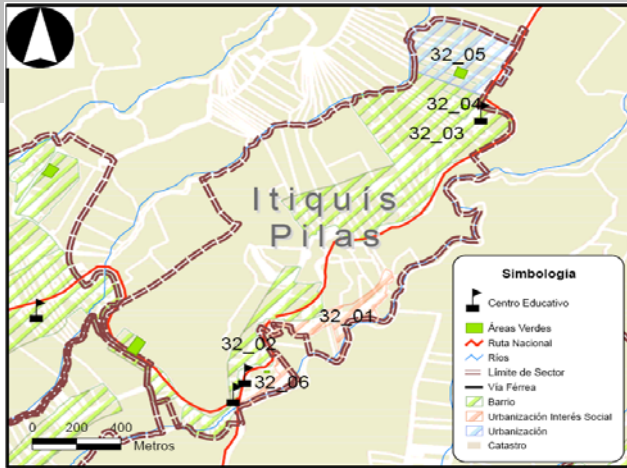
Productivas	Deportivas	Culturales



COMENTARIOS GENERALES

Barrio rural en su totalidad con casas dispersas.

Sector: Itiquís - Pilas



Croquis del sector

CARACTERÍSTICAS

Generales	<i>Origen</i>	Barrio
	<i>Topografía</i>	Pend. Moderada y Alta
	<i>Urbanización(%)</i>	60
Vivienda	<i>Material</i>	Mampostería, Prefabricado
	<i>Estado general</i>	Bueno
Áreas verdes	<i>Usos</i>	Deporte, Juegos infantiles
	<i>Donde hay</i>	Barrio, urbanización

ASENTAMIENTOS HUMANOS QUE COMPONEN EL SECTOR

ID	Tipo	Nombre	Estado de calles	Estado de aceras	
1	32_01	Urb Interés Social	Imas 2_Itiquís	Muy bueno	-
2	32_02	Barrio	Bajo Pilas	Malo	Regular
3	32_03	Barrio	Pilas	Bueno	-
4	32_04	Barrio	Calle Santa Marta	Muy malo	-
5	32_05	Urbanización	Santa Rosa	Bueno	Regular
6	32_06	Urb Interés Social	Imas 1_Itiquís	-	Regular
7					
8					
9					
10					



SERVICIOS

Servicios públicos		Servicios básicos	
<i>Guardería</i>	-	<i>Agua potable</i>	Red acueducto
<i>Escuela</i>	Itiquís	<i>Aguas servidas</i>	Tanque séptico
<i>Colegio</i>	San Isidro	<i>Servicio eléctrico</i>	Red alumbrado
<i>Centro de Salud</i>	Ebais San Isidro		



ACTIVIDADES

Productivas	Deportivas	Culturales
	Fútbol	



COMENTARIOS GENERALES

Contaminación de aguas Pluviales

IMAS 2 Itiquís



Fotografías del asentamiento



CARACTERÍSTICAS

Generales		Vivienda		Áreas verdes	
Accesibilidad	7 accesos	Material	Mampostería,	Existencia	No
Topografía	Pend. Moderada	Estado	Prefabricado	Usos	-
Urbanización(%)	60	Cantidad de pisos	1		
Dispersión	Media	Tipo	Casas		
Amanzanamiento	Calle sin salida				
Inseguridad	No				
Cantidad de lotes	-				
Frente de lote	6				
Fondo de lote	22				



INFRAESTRUCTURA

Descripción	Material	Ancho(m)	Estado	Descripción	
Calle	Asfalto	5,30	Muy b	Alumbrado público	Hay
Acera	NS/NR		-	Caños	Hay
Alameda	-	-	-	Alcantarillado	Hay
Servidumbre	-	-	-	Franja verde	Hay



SERVICIOS

Servicios públicos			Servicios básicos	
Guardería	No hay		Agua potable	Municipal
Escuela	Itiquís		Aguas servidas	Tanque séptico con Descarga al río
Colegio	San Isidro		Servicio eléctrico	Red alumbrado
Centro de Salud	EBAIS		Desechos sólidos	Recolección municipal
Transporte público	Bus	frecuencia: 1 h		



ACTIVIDADES

Productivas	Deportivas	Culturales



COMENTARIOS GENERALES

Parada de autobús en mal estado, falta de infraestructura vial y viviendas en estado regular. Calle principal en buen estado. En las calles el material más usado es asfalto, pero hay unas partes de adoquín.

Bajo Pilas



Fotografías del asentamiento

CARACTERÍSTICAS



Generales	Accesibilidad	5 accesos, Malo	Vivienda	Material	Mampostería,	
	Topografía	Alta pendiente		Estado	Mixto	
	Urbanización(%)	50		Cantidad de pisos	1 y 2	
	Dispersión	Baja		Tipo	Casas	
	Amanzamiento	Lineal		Áreas verdes	Existencia	No
	Inseguridad	No			Usos	-
	Cantidad de lotes	-				
	Frente de lote	-				
Fondo de lote	-					

INFRAESTRUCTURA



Descripción	Material	Ancho(m)	Estado	Descripción	
Calle	Asfalto	4	Malo	Alumbrado público	Hay
Acera	Concreto		Regular	Caños	Hay
Alameda	-	-	-	Alcantarillado	Hay
Servidumbre	-	-	-	Franja verde	Hay

SERVICIOS



Servicios públicos			Servicios básicos	
Guardería	No hay		Agua potable	Municipal
Escuela	Itiquís		Aguas servidas	Tanque séptico con Drenaje
Colegio	San Isidro		Servicio eléctrico	Red alumbrado
Centro de Salud	EBAIS		Desechos sólidos	Recolección municipal
Transporte público	Bus	frecuencia: 30 min		

ACTIVIDADES



Productivas	Deportivas	Culturales

COMENTARIOS GENERALES



El líder comunal comentó acerca del problema que presenta la nueva urbanización en cuanto a Estudios de Impacto Ambiental y dotación de agua potable a las 474 casas nuevas. Por su parte, los vecinos pusieron una demanda debido al exceso de polvo que se produce. También hay problemas con la descarga de aguas pluviales en los ríos cercanos.

Pilas



Fotografías del asentamiento

CARACTERÍSTICAS



Generales		Vivienda		Áreas verdes	
Accesibilidad	3 accesos, Bueno	Material	Madera,	Existencia	No
Topografía	Pend. Moderada, Alta	Estado	Mampostería	Usos	-
Urbanización(%)	40	Cantidad de pisos	1		
Dispersión	Alta	Tipo	Casas		
Amanzamiento	Lineal				
Inseguridad	No				
Cantidad de lotes	-				
Frente de lote	-				
Fondo de lote	-				

INFRAESTRUCTURA



Descripción	Material	Ancho(m)	Estado	Descripción	
Calle	Asfalto	4,40	Bueno	Alumbrado público	Hay
Acera	NS/NR		-	Caños	Hay
Alameda	-	-	-	Alcantarillado	Hay
Servidumbre	-	3	-	Franja verde	Hay

SERVICIOS



Servicios públicos			Servicios básicos	
Guardería	No hay		Agua potable	ASADA
Escuela	Alberto Echandi Montero/ Enrique Riba Mo		Aguas servidas	Tanque séptico con Drenaje
Colegio	Otilio Ulate Blanco		Servicio eléctrico	Red alumbrado
Centro de Salud	EBAIS		Deechos sólidos	Recolección municipal
Transporte público	Bus	frecuencia: 30 min		

ACTIVIDADES



Productivas	Deportivas	Culturales
Cafetales	Fútbol	

COMENTARIOS GENERALES



No hay aceras. Alta pendiente en algunos sectores.

Santa Marta



Fotografías del asentamiento

CARACTERÍSTICAS



Generales	Accesibilidad	2 accesos, Malo	Vivienda	Material	Madera, Mamp.,
	Topografía	Pend. Moderada		Estado	Regular
	Urbanización(%)	60		Cantidad de pisos	1
	Dispersión	Baja		Tipo	Casas
	Amanzanamiento	Calle sin salida		Existencia	Si
	Inseguridad	No		Usos	Deporte
	Cantidad de lotes	-	Áreas verdes		
	Frente de lote	-			
Fondo de lote	-				

INFRAESTRUCTURA



Descripción	Material	Ancho(m)	Estado	Descripción	
Calle	Lastre	4,90	Muy Malo	Alumbrado público	Hay
Acera	NS/NR		-	Caños	Hay
Alameda	-	-	-	Alcantarillado	Hay
Servidumbre	-	-	-	Franja verde	Hay

SERVICIOS



Servicios públicos			Servicios básicos	
Guardería	No hay		Agua potable	ASADA
Escuela	Enrique Riba Morella		Aguas servidas	Tanque séptico con Drenaje
Colegio	Otilio Ulate Blanco		Servicio eléctrico	Red alumbrado
Centro de Salud	EBAIS		Deechos sólidos	Recolección municipal
Transporte público	Bus	frecuencia: 1 h		

ACTIVIDADES



Productivas	Deportivas	Culturales

COMENTARIOS GENERALES



Calles de lastre, falta de infraestructura y viviendas en estado regular. Sólo existe el gimnasio municipal como área de recreación.

Área recreativa: Calle Santa Marta

Código: **32_04_01**

Distrito: San Isidro

Tipo de espacio: **Gimnasio**



INFRAESTRUCTURA

	tipo/descripción	estado	comentario
Juegos infantiles	No hay	-	
Canchas	Fútbol	Bueno	
Equipamiento	Iluminación	Regular	



COBERTURA DE SUELO

Descripción	Porcentaje de cobertura(%)	MANTENIMIENTO	
		Descripción	
Concreto	100	Recolección de basura	No
Suelo desnudo	-	Poda árboles y césped	No
Palmeras	-	Recolección de hojas	No
Césped	-	Limpieza de las instalaciones	Si
Arbusto y árboles	-	Limpieza de caños y alcantarilla	No
Estado general		Estado general	Muy buenc



CONTEXTO

Fuente de usuarios				Uso de suelo inmediato(%)			
Escuela	Si	Parada de transporte	No	Residencial	70	Recreativc	-
Colegic	No	Industrias	No	Comercial	-	Baldío	30
Iglesia	Si	Centro de Salud	No	Servicios	-	Agropecuaria	-
Viviendas	Si			Educación	-		
				Religioso	-		



USUARIO

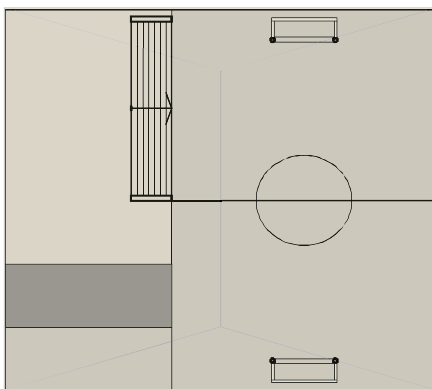
Actividades que practican		Deporte		Acceso vial		Asfalto, Regular	
Usuarios que más frecuentan		Niños, Adolescentes, Adultos		Acceso peatonal		Ingreso a nivel de Calle	
Actividades culturales				Aceras en área verde		No hay	
Seguridad				Sobre ley 7600			

COMENTARIOS

GENERALES: Vecinos comentan que se usa mucho, al momento de la visita estaba cerrado con candado. Tiene tamb un acceso de calle de lastre.



Gimnasio Cubierto



ΦN
32-04-01



Santa Rosa



Fotografías del asentamiento



CARACTERÍSTICAS

Generales	<i>Accesibilidad</i>	2 acceso(s), Malo	Vivienda	<i>Material</i>	Mamposteria	
	<i>Topografía</i>	Alta pendiente, Ríos		<i>Estado</i>	Bueno	
	<i>Urbanización(%)</i>	80		<i>Cantidad de pisos</i>	1 y 2	
	<i>Dispersión</i>	Baja		<i>Tipo</i>	Casas	
	<i>Amanzanamiento</i>	Calle sin salida		Áreas verdes	<i>Existencia</i>	Si
	<i>Inseguridad</i>	Si			<i>Usos</i>	Juegos
	<i>Cantidad de lotes</i>	-				
	<i>Frente de lote</i>	-				
<i>Fondo de lote</i>	-					



INFRAESTRUCTURA

<i>Descripción</i>	<i>Material</i>	<i>Ancho(m)</i>	<i>Estado</i>	<i>Descripción</i>	
Calle	Asfalto	4,90	Bueno	Alumbrado público	Hay
Acera	Concreto	1,1	Regular	Caños	Hay
Alameda	-	-	-	Alcantarillado	Hay
Servidumbre	-	-	-	Franja verde	Hay



SERVICIOS

<i>Servicios públicos</i>			<i>Servicios básicos</i>	
Guardería	No hay		Agua potable	ASADA
Escuela	Enrique Riba Morella		Aguas servidas	Tanque séptico con Drenaje
Colegio	Otilio Ulate Blanco		Servicio eléctrico	Red alumbrado
Centro de Salud	EBAIS		Desechos sólidos	Recolección municipal
Transporte público	Bus	frecuencia: 30 min-1 h		



ACTIVIDADES

<i>Productivas</i>	<i>Deportivas</i>	<i>Culturales</i>



COMENTARIOS GENERALES

Franjas verdes sólo en algunos tramos. El área verde se encuentra bastante deteriorada. Las aceras están en estado regular y existe cordón de caño.

Área recreativa: Santa Rosa

Código: **32_05_01**

Distrito: San Isidro

Tipo de espacio: **Juegos infantiles**



INFRAESTRUCTURA

	tipo/descripción	estado	comentario
Juegos infantiles	No hay	Muy Malo	
Canchas	No hay	-	
Equipamiento	Tel. público	Bueno	



COBERTURA DE SUELO

Descripción	Porcentaje de cobertura(%)	MANTENIMIENTO	
		Descripción	
Concreto	-	Recolección de basura	Si
Suelo desnudo	60	Poda árboles y cesped	Si
Palmeras	-	Recolección de hojas	Si
Cesped	40	Limpieza de las instalaciones	Si
Arbusto y árboles	-	Limpieza de caños y alcantarilla	No
Estado general	Malo	Estado general	Muy Malc



CONTEXTO

Fuente de usuarios				Uso de suelo inmediato(%)			
Escuela	No	Parada de transporte	No	Residencial	75	Recreativc	-
Colegic	No	Industrias	No	Comercial	-	Baldío	25
Iglesia	No	Centro de Salud	No	Servicios	-	Agropecuaria	-
Viviendas	No			Educación	-		
				Religioso	-		



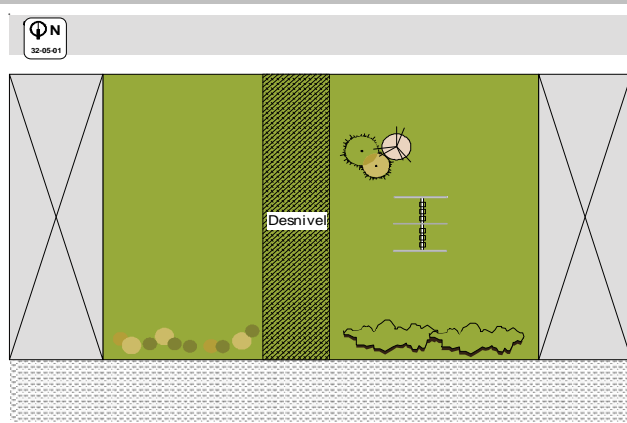
USUARIO

Actividades que practican	Acceso vial
Usuarios que más frecuentan	Asfalto, Bueno
Actividades culturales	Acceso peatonal
Seguridad	Sobre nivel de Calle
	Aceras en área verde
	Sobre ley 7600

ACCESIBILIDAD

COMENTARIOS

GENERALES: Área abandonada. En el barrio hay otra área verde comunal pero no se le da ningún uso aunque tenga mejor mantenimiento.



IMAS 1 Itiquís



Fotografías del asentamiento



CARACTERÍSTICAS

Generales	Accesibilidad	3 acceso(s), Bueno	Vivienda	Material	Madera, Mixto	
	Topografía			Estado	Regular	
	Urbanización(%)	90		Cantidad de pisos		
	Dispersión	Baja		Tipo		
	Amanzamiento	Irregular		Áreas verdes	Existencia	No
	Inseguridad	No			Usos	Deporte
	Cantidad de lotes	-				
	Frente de lote	9				
Fondo de lote	16					



INFRAESTRUCTURA

Descripción	Material	Ancho(m)	Estado	Descripción	
Calle	Asfalto	7	Bueno	Alumbrado público	Hay
Acera	Concreto	0,9	Regular	Caños	Hay
Alameda	-	-	-	Alcantarillado	Hay
Servidumbre	-	-	-	Franja verde	Hay



SERVICIOS

Servicios públicos				Servicios básicos	
Guardería	No hay			Agua potable	Municipal
Escuela	No hay			Aguas servidas	Tanque séptico
Colegio	No hay			Servicio eléctrico	Red alumbrado
Centro de Salud	No hay			Deechos sólidos	Recolección municipal
Transporte público	Bus, Taxi	frecuencia:	15 min		



ACTIVIDADES

Productivas	Deportivas	Culturales
		Religiosas



COMENTARIOS GENERALES

Es un barrio de clase media baja. En muchos sectores no hay caños ni aceras.

Área recreativa: Imas 1- Itiquis

Código: **32_06_01**

Distrito: San Isidro

Tipo de espacio: **Multiuso**



INFRAESTRUCTURA

	tipo/descripción	estado	comentario
Juegos infantiles	No hay	-	
Canchas	Multiuso	Muy bueno	
Equipamiento	Basurero, Bebedero, Kiosko/rancho, Tel. público	Malo	



COBERTURA DE SUELO

Descripción	Porcentaje de cobertura(%)	MANTENIMIENTO	
		Descripción	
Concreto	40	Recolección de basura	Si
Suelo desnudo	-	Poda árboles y césped	Si
Palmeras	-	Recolección de hojas	No
Césped	60	Limpieza de las instalaciones	Si
Arbusto y árboles	-	Limpieza de caños y alcantarilla	Si
Estado general		Estado general	Regular



CONTEXTO

Fuente de usuarios				Uso de suelo inmediato(%)			
Escuela	Si	Parada de transporte	No	Residencial	100	Recreativc	-
Colegic	Si	Industrias	No	Comercial	-	Baldío	-
Iglesia	No	Centro de Salud	No	Servicios	-	Agropecuaria	-
Viviendas	Si			Educación	-		
				Religioso	-		



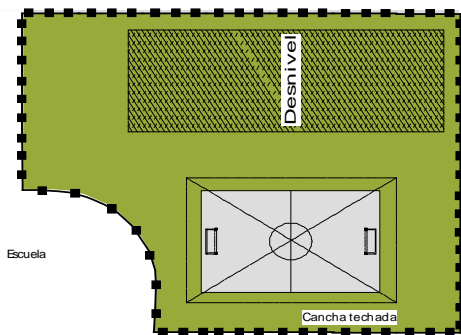
USUARIO

Actividades que practican		Acceso vial	
Deporte, Juegos		Asfalto, Malo	
Usuarios que más frecuentan		Acceso peatonal	
Niños (0-12), Adolescentes		Sobre nivel de Calle, Terraceo	
Actividades culturales		Aceras en área verde	
		No hay	
Seguridad		Sobre ley 7600	
Seguro			

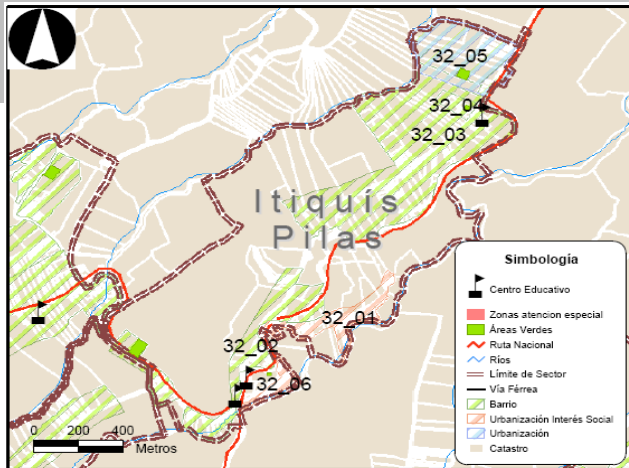


COMENTARIOS

POSITIVOS: Cancha multiuso techada y en buen estado. La alquilan para darle mantenimiento. NEGATIVOS: Poco accesible de noche. No hay vegetación de sombra. No posee vestidores ni servicio sanitario, por lo que algunos vecinos les prestan el de la casa a los jóvenes que usan el área verde. GENERALES: Se alquila para "mejengas" de noche, con fin de pagar la luz y otros gastos. Se requiere vestidores y baños pero hay conflictos entre los miembros de la junta.



Sector: San Isidro - El Rodeo



Croquis del sector

CARACTERÍSTICAS

Generales	Origen	Barrio
	Topografía	Pend. moderada
	Urbanización(%)	40
Vivienda	Material	Madera, Mampostería, Prefabricado
	Estado general	Regular
Áreas verdes	Usos	Deporte, Reunión
	Donde hay	Barrio

ASENTAMIENTOS HUMANOS QUE COMPONEN EL SECTOR

ID	Tipo	Nombre	Estado de calles	Estado de aceras	
1	33_01	Barrio	San Isidro	Regular	Malo
2	33_02	Barrio	El Rodeo	Regular	-
3	33_03	Barrio	Las Crucitas	-	-
4	33_04	Barrio	La Chaparra	Muy bueno	-
5					
6					
7					
8					
9					
10					

SERVICIOS



Servicios públicos		Servicios básicos	
Guardería	-	Agua potable	Red acueducto
Escuela	Alberto Echandi	Aguas servidas	Tanque séptico con Drenaje
Colegio	Otilio Ulate	Servicio eléctrico	Red alumbrado
Centro de Salud	Ebais San Isidro		

ACTIVIDADES



Productivas	Deportivas	Culturales

COMENTARIOS GENERALES



Se compone de barrios, los cuales están inmersos en un contexto natural. Es común la presencia de fincas cafetaleras San Isidro. Hay graves carencias de infraestructura, principalmente aceras.

San Isidro



Fotografías del asentamiento



CARACTERÍSTICAS

Generales	<i>Accesibilidad</i>	8 acceso(s), Bueno	Vivienda	<i>Material</i>	Madera, Pref., Mampostería	
	<i>Topografía</i>	Pend. Moderada, Ríos		<i>Estado</i>	Bueno	
	<i>Urbanización(%)</i>	40		<i>Cantidad de pisos</i>	1y 2	
	<i>Dispersión</i>	Media		<i>Tipo</i>	Casas	
	<i>Amanzamiento</i>	Lineal		Áreas verdes	<i>Existencia</i>	Si
	<i>Inseguridad</i>	No			<i>Usos</i>	Dep., Reunión
	<i>Cantidad de lotes</i>	-				
	<i>Frente de lote</i>	-				
<i>Fondo de lote</i>	-					



INFRAESTRUCTURA

<i>Descripción</i>	<i>Material</i>	<i>Ancho(m)</i>	<i>Estado</i>	<i>Descripción</i>	
Calle	Asfalto	2,90	Regular	Alumbrado público	Hay
Acera	Concreto		Malo	Caños	Hay
Alameda	-	-	-	Alcantarillado	Hay
Servidumbre	-	-	-	Franja verde	Hay



SERVICIOS

<i>Servicios públicos</i>			<i>Servicios básicos</i>	
Guardería	No hay		Agua potable	ASADA
Escuela	Alberto Echandi		Aguas servidas	Tanque séptico con Drenaje
Colegio	Otilio Ulate Blanco		Servicio eléctrico	Red alumbrado
Centro de Salud	EBAIS		Desechos sólidos	Recoleccion municipal
Transporte público	Bus	frecuencia: 20 min		



ACTIVIDADES

<i>Productivas</i>	<i>Deportivas</i>	<i>Culturales</i>
Agricultura, Café, helechos	Fútbol	



COMENTARIOS GENERALES

Cuentan con escuela, Colegio y EBAIS. Las calles están en estado regular y las aceras son discontinuas y con superficies no uniformes. Cuentan con Acueducto Rural y Asociación de Desarrollo. Hay 2 áreas verdes.

Área recreativa: San Isidro

Código: **33_01_01**

Distrito: San Isidro

Tipo de espacio: **Parque**



INFRAESTRUCTURA

	tipo/descripción	estado	comentario
Juegos infantiles	Tobogán, Hamacas	Regular	
Canchas	Baloncesto	Regular	
Equipamiento	Kiosko/rancho, Tel. público	Regular	



COBERTURA DE SUELO

Descripción	Porcentaje de cobertura(%)	MANTENIMIENTO	
		Descripción	
Concreto	20	Recolección de basura	Si
Suelo desnudo	-	Poda árboles y césped	Si
Palmeras	-	Recolección de hojas	Si
Césped	50	Limpieza de las instalaciones	Si
Arbusto y árboles	30	Limpieza de caños y alcantarilla	Si
Estado general		Estado general	Bueno



CONTEXTO

Fuente de usuarios				Uso de suelo inmediato(%)			
Escuela	Si	Parada de transporte	Si	Residencial	25	Recreativc	-
Colegic	No	Industrias	No	Comercial	-	Baldío	25
Iglesia	Si	Centro de Salud	No	Servicios	-	Agropecuaria	-
Viviendas	No			Educación	25		
				Religioso	25		



USUARIO

Actividades que practican	Deporte, Juegos	Acceso vial	asfalto, Regular
Usuarios que más frecuentan	Niños (0-12)	Acceso peatonal	Sobre nivel de Calle
Actividades culturales	Fiesta patronal, Ferias	Aceras en área verde	Hay, Bueno
Seguridad	Seguro	Sobre ley 7600	acceso desde 2 calles, uno sobre nivel, el otro bajo nivel

COMENTARIOS



POSITIVOS: Muy utilizada por los niños de la escuela vecina. NEGATIVOS: Poco mobiliario. GENERALES: Por la ubicación tiene gran uso durante el día y fines de semana. La iglesia desagua el agua jabonosa de los baños hacia la gradería del parque. Posee rampas para cruzar en parque en el sentido norte-sur



Área recreativa: San Isidro

Código: **33_01_02**

Distrito: San Isidro

Tipo de espacio: **Plaza de Fútbol**



INFRAESTRUCTURA

	tipo/descripción	estado	comentario
Juegos infantiles		-	
Canchas	Fútbol	Bueno	
Equipamiento	Iluminación, cafetal	Muy buenc	



COBERTURA DE SUELO

Descripción	Porcentaje de cobertura(%)	MANTENIMIENTO	
		Descripción	
Concreto	-	Recolección de basura	Si
Suelo desnudo	-	Poda árboles y cesped	Si
Palmeras	-	Recolección de hojas	No
Cesped	100	Limpieza de las instalaciones	Si
Arbusto y árboles	-	Limpieza de caños y alcantarilla	Si
Estado general	Bueno	Estado general	Regular



CONTEXTO

Fuente de usuarios				Uso de suelo inmediato(%)			
Escuela	No	Parada de transporte	No	Residencial	10	Recreativc	-
Colegic	Si	Industrias	No	Comercial	5	Baldío	-
Iglesia	No	Centro de Salud	No	Servicios	-	Agropecuaria	-
Viviendas	Si			Educación	25	cafetal	60
				Religioso	-		

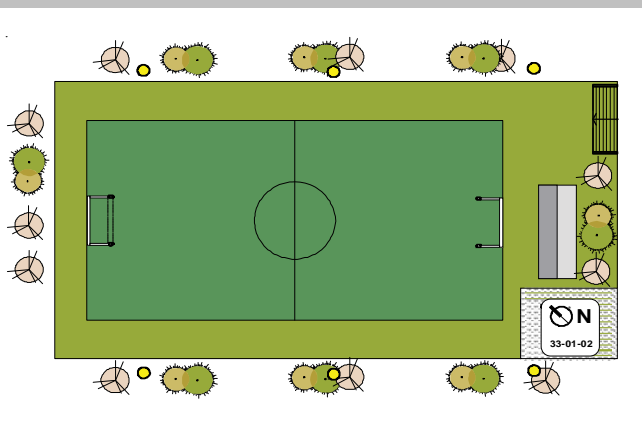


USUARIO

USUARIO		ACCESIBILIDAD	
Actividades que practican	Deporte	Acceso vial	Asfalto, Muy bueno
Usuarios que más frecuentan	Adolescentes	Acceso peatonal	Sobre nivel de Calle, Ingreso por
Actividades culturales		Aceras en área verde	No hay
Seguridad	Seguro	Sobre ley 7600	

COMENTARIOS

POSITIVOS: Accesible para los vecinos. GENERALES: Los estudiantes del colegio vecino se saltan la malla para ingresar, debido a que entre semana se encuentra cerrado con candado.



El Rodeo



Fotografías del asentamiento

CARACTERÍSTICAS



Generales	Accesibilidad	4 accesos	Vivienda	Material	Madera, Mampostería	
	Topografía	Pend. Moderada		Estado	Regular	
	Urbanización(%)	40		Cantidad de pisos	1	
	Dispersión	Alta		Tipo	Casas	
	Amanzamiento	Lineal		Áreas verdes	Existencia	No
	Inseguridad	No			Usos	-
	Cantidad de lotes	-				
	Frente de lote	-				
Fondo de lote	-					

INFRAESTRUCTURA



Descripción	Material	Ancho(m)	Estado	Descripción	
Calle	Lastre	3,40	Muy Malo	Alumbrado público	Hay
Acera	NS/NR	-	-	Caños	Hay
Alameda	-	-	-	Alcantarillado	Hay
Servidumbre	-	-	-	Franja verde	Hay

SERVICIOS



Servicios públicos			Servicios básicos	
Guardería	No hay		Agua potable	ASADA
Escuela	Alberto Echandi		Aguas servidas	Tanque séptico con Drenaje
Colegio	Otilio Ulate Blanco		Servicio eléctrico	Red alumbrado
Centro de Salud	EBAIS		Deechos sólidos	Recolección municipal
Transporte público	frecuencia:			

ACTIVIDADES



Productivas	Deportivas	Culturales
Agricultura, Café		

COMENTARIOS GENERALES



Calles de lastre. Tienen acceso a escuela, colegio y EBAIS. Basura y falta de infraestructura en algunas zonas. No tiene áreas verdes.

La Chaparra



Fotografías del asentamiento

CARACTERÍSTICAS



Generales	Accesibilidad	2 accesos	Vivienda	Material	Madera, Mamp,
	Topografía	Plano, Pend. Moderada		Estado	Regular
	Urbanización(%)	60		Cantidad de pisos	1
	Dispersión	Media		Tipo	Casas
	Amanzamiento	Lineal		Existencia	No
	Inseguridad	No		Usos	-
	Cantidad de lotes	-	Áreas verdes		
	Frente de lote	12			
	Fondo de lote	20			

INFRAESTRUCTURA



Descripción	Material	Ancho(m)	Estado	Descripción	
Calle	Asfalto	5,70	Muy b	Alumbrado público	Hay
Acera	NS/NR	-	-	Caños	Hay
Alameda	-	-	-	Alcantarillado	Hay
Servidumbre	-	-	-	Franja verde	Hay

SERVICIOS



Servicios públicos			Servicios básicos	
Guardería	No hay		Agua potable	
Escuela	Mario Aguero		Aguas servidas	Tanque séptico
Colegio	Otilio Ulate Blanco		Servicio eléctrico	Red alumbrado
Centro de Salud	EBAIS		Deechos sólidos	Recolección municipal
Transporte público	frecuencia:			

ACTIVIDADES



Productivas	Deportivas	Culturales
Café		Ferías

COMENTARIOS GENERALES



Zona de 32 m de derrumbe en el sector de La Chaparra; se destaca el caso de una vivienda en gaviones con gran riesgo de deslizamiento, lo mismo sucede en las zonas con cafetales que colindan con casas.

Las Crucitas



Fotografías del asentamiento



CARACTERÍSTICAS

Generales	Accesibilidad	3 accesos, Muy M	Vivienda	Material	Mixto	
	Topografía	Pend. Moderada		Estado	Regular	
	Urbanización(%)	60		Cantidad de pisos	1	
	Dispersión	Alta		Tipo	Casas	
	Amanzamiento	Lineal		Áreas verdes	Existencia	No
	Inseguridad	No			Usos	-
	Cantidad de lotes	-				
	Frente de lote	-				
Fondo de lote	-					



INFRAESTRUCTURA

Descripción	Material	Ancho(m)	Estado	Descripción	
Calle	Asfalto	-	Bueno	Alumbrado público	Hay
Acera	NS/NR	-	-	Caños	Hay
Alameda	-	-	-	Alcantarillado	Hay
Servidumbre	-	-	-	Franja verde	Hay



SERVICIOS

Servicios públicos			Servicios básicos	
Guardería	No hay		Agua potable	
Escuela	No hay		Aguas servidas	
Colegio	No hay		Servicio eléctrico	
Centro de Salud	No hay		Desechos sólidos	
Transporte público	Bus	frecuencia: <input type="text"/>		



ACTIVIDADES

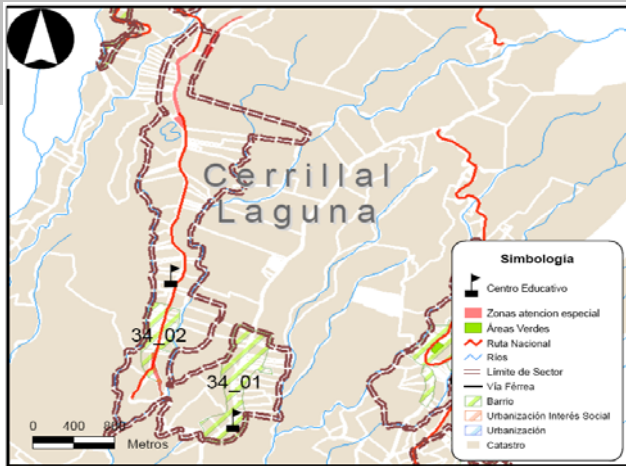
Productivas	Deportivas	Culturales



COMENTARIOS GENERALES

Es un barrio muy disperso. Su nombre proviene de una finca que hay en el lugar llamada "La Crucita". Hay una tienda de artesanías y una pulpería.

Sector: Cerrillal - Laguna



Croquis del sector

CARACTERÍSTICAS

Generales	<i>Origen</i>	Barrio
	<i>Topografía</i>	Plano, Mod. y Alta pendiente
	<i>Urbanización(%)</i>	50
Vivienda	<i>Material</i>	Madera, Mamposteria, Mixto
	<i>Estado general</i>	Malo
Áreas verdes	<i>Usos</i>	
	<i>Donde hay</i>	

ASENTAMIENTOS HUMANOS QUE COMPONEN EL SECTOR

ID	Tipo	Nombre	Estado de calles	Estado de aceras
1	34_01	Barrio Cerrillal	Muy bueno	
2	34_02	Barrio Dulce Nombre_Calle Florida	Muy bueno	
3				
4				
5				
6				
7				
8				
9				
10				

	SERVICIOS			
	Servicios públicos		Servicios básicos	
	<i>Guardería</i>		<i>Agua potable</i>	Red acueducto
	<i>Escuela</i>	María Aguero/Cerrillal/Dulce Nombre	<i>Aguas servidas</i>	Tanque séptico con Descarga al río
	<i>Colegio</i>	San Isidro	<i>Servicio eléctrico</i>	Red alumbrado
<i>Centro de Salud</i>	EBAIS			

	ACTIVIDADES		
	Productivas	Deportivas	Culturales
Agricultura	Fútbol, Bicicleta, Fútbol Calle		

	COMENTARIOS GENERALES
	La zona posee abundantes paisajes agrícolas.

Cerrillal



Fotografías del asentamiento

CARACTERÍSTICAS



Generales		Vivienda		Áreas verdes	
Accesibilidad	2 acceso(s)	Material	Madera, Mamp.,	Existencia	No
Topografía	Mod. y Alta pend.	Estado	Mixto	Usos	-
Urbanización(%)	40	Cantidad de pisos	1		
Dispersión	Alta	Tipo	Casas		
Amanzamiento	Irregular				
Inseguridad	No				
Cantidad de lotes	-				
Frente de lote	7				
Fondo de lote	15				

INFRAESTRUCTURA



Descripción	Material	Ancho(m)	Estado	Descripción	
Calle	Asfalto	4	Muy b	Alumbrado público	Hay
Acera	NS/NR	-	-	Caños	Hay
Alameda	-	-	-	Alcantarillado	Hay
Servidumbre	-	-	-	Franja verde	Hay

SERVICIOS



Servicios públicos			Servicios básicos	
Guardería	No hay		Agua potable	AYA
Escuela	Mario Aguero		Aguas servidas	Tanque séptico
Colegio	No hay		Servicio eléctrico	Red alumbrado
Centro de Salud	EBAIS		Desechos sólidos	Recolección municipal
Transporte público	frecuencia:			

ACTIVIDADES



Productivas	Deportivas	Culturales

COMENTARIOS GENERALES



Los teléfonos públicos no sirven ya que no hay servicio telefónico.

Dulce Nombre- Calle Florida



Fotografías del asentamiento



CARACTERÍSTICAS

Generales	Accesibilidad	2 accesos	Vivienda	Material	Madera, Mamp., Pref.	
	Topografía	Plano, Pend. Moderada.		Estado	Regular	
	Urbanización(%)	60		Cantidad de pisos	1	
	Dispersión	Media		Tipo	Casas	
	Amanzanamiento	Irregular		Áreas verdes	Existencia	No
	Inseguridad	No			Usos	-
	Cantidad de lotes	-				
	Frente de lote	6				
	Fondo de lote	15				



INFRAESTRUCTURA

Descripción	Material	Ancho(m)	Estado	Descripción	
Calle	Asfalto	5	Muy b	Alumbrado público	Hay
Acera	NS/NR	-	-	Caños	Hay
Alameda	-	-	-	Alcantarillado	Hay
Servidumbre	Lastre	5	Muy Malo	Franja verde	Hay



SERVICIOS

Servicios públicos			Servicios básicos	
Guardería	No hay		Agua potable	AYA
Escuela	Dulce Nombre		Aguas servidas	Tanque séptico con Descarga al río
Colegio	San Isidro		Servicio eléctrico	Red alumbrado
Centro de Salud	EBAIS		Deechos sólidos	Recolección municipal
Transporte público	Bus	frecuencia:		



ACTIVIDADES

Productivas	Deportivas	Culturales
Agricultura, Helechos	Fútbol, Bicicleta	



COMENTARIOS GENERALES

Los vecinos mencionan problemas con el Plan Regulador actual debido a una inadecuada planificación urbana. No hay áreas verdes para niños ni adolescentes.

Sector: Los Angeles



Croquis del sector

CARACTERÍSTICAS

Generales	<i>Origen</i>	Barrio
	<i>Topografía</i>	Plano, Mod. y Alta pend.
	<i>Urbanización(%)</i>	45
Vivienda	<i>Material</i>	Madera, Mampostería,
		Prefabricado
	<i>Estado general</i>	Regular
Áreas verdes	<i>Usos</i>	
	<i>Donde hay</i>	

ASENTAMIENTOS HUMANOS QUE COMPONEN EL SECTOR

ID	Tipo	Nombre	Estado de calles	Estado de aceras
1	35_01	Barrio Los Angeles	Bueno	Regular
2	35_02	Barrio Las Lajas	Regular	Regular
3				
4				
5				
6				
7				
8				
9				
10				

	SERVICIOS			
	<i>Servicios públicos</i>		<i>Servicios básicos</i>	
	<i>Guardería</i>		<i>Agua potable</i>	Red acueducto
	<i>Escuela</i>	Nicolás Chacón	<i>Aguas servidas</i>	Tanque séptico
	<i>Colegio</i>	Liceo de Sabanilla	<i>Servicio eléctrico</i>	Red alumbrado
<i>Centro de Salud</i>	Sabanilla			

	ACTIVIDADES		
	<i>Productivas</i>	<i>Deportivas</i>	<i>Culturales</i>
Agricultura			

	COMENTARIOS GENERALES

Los Ángeles



Fotografías del asentamiento

CARACTERÍSTICAS



Generales	Accesibilidad	3 accesos	Vivienda	Material	Madera, Mamp., Pref.
	Topografía	Plano, Pend. Moderada		Estado	Regular
	Urbanización(%)	40		Cantidad de pisos	1
	Dispersión	Media		Tipo	Casas
	Amanzamiento	Lineal		Existencia	No
	Inseguridad	No		Usos	-
	Cantidad de lotes	-		Áreas verdes	
	Frente de lote	-			
Fondo de lote	-				

INFRAESTRUCTURA



Descripción	Material	Ancho(m)	Estado	Descripción	
Calle	Asfalto	4,20	Bueno	Alumbrado público	Hay
Acera	Concreto		Regular	Caños	Hay
Alameda	-	-	-	Alcantarillado	Hay
Servidumbre	-	-	-	Franja verde	Hay

SERVICIOS



Servicios públicos		Servicios básicos	
Guardería	No hay	Agua potable	ASADA
Escuela	Nicolás Chacón	Aguas servidas	Tanque séptico
Colegio	Nicolás Chacón	Servicio eléctrico	Red alumbrado
Centro de Salud	EBAIS	Deechos sólidos	Recolección municipal
Transporte público	frecuencia:		

ACTIVIDADES



Productivas	Deportivas	Culturales
Agricultura, Café		

COMENTARIOS GENERALES



Ausencia de infraestructura vial. Mal manejo de aguas residuales. Calles de asfalto en estado regular y algunas zonas calles de lastre.

Las Lajas



Fotografías del asentamiento



CARACTERÍSTICAS

Generales	<i>Accesibilidad</i>	2 accesos, Regular	Vivienda	<i>Material</i>	Madera, Mamp., Pref.	
	<i>Topografía</i>	Plano		<i>Estado</i>	Regular	
	<i>Urbanización(%)</i>	50		<i>Cantidad de pisos</i>	1	
	<i>Dispersión</i>	Baja		<i>Tipo</i>	Casas	
	<i>Amanzamiento</i>	Lineal		Áreas verdes	<i>Existencia</i>	No
	<i>Inseguridad</i>	No			<i>Usos</i>	-
	<i>Cantidad de lotes</i>	-				
	<i>Frente de lote</i>	-				
<i>Fondo de lote</i>	-					



INFRAESTRUCTURA

<i>Descripción</i>	<i>Material</i>	<i>Ancho(m)</i>	<i>Estado</i>	<i>Descripción</i>	
Calle	Asfalto/Lastre	6,70	Malo	Alumbrado público	Hay
Acera	NS/NR		-	Caños	Hay
Alameda	-	-	-	Alcantarillado	Hay
Servidumbre	-	-	-	Franja verde	Hay



SERVICIOS

<i>Servicios públicos</i>			<i>Servicios básicos</i>	
Guardería	No hay		Agua potable	ASADA
Escuela	Nicolás Chacón		Aguas servidas	Tanque séptico
Colegio	Liceo de Sabanilla		Servicio eléctrico	Red alumbrado
Centro de Salud	EBAIS		Deechos sólidos	
Transporte público	frecuencia:			



ACTIVIDADES

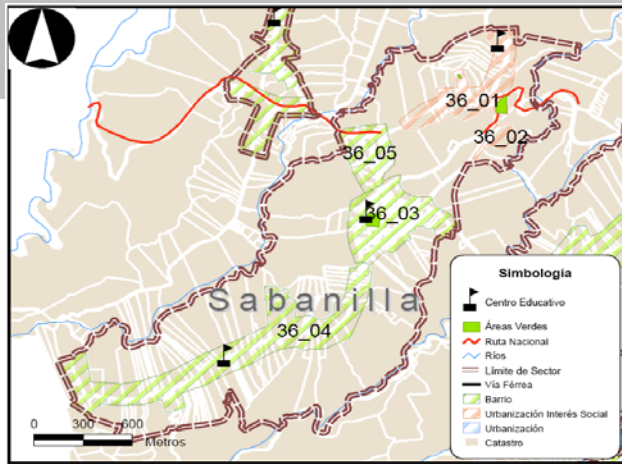
<i>Productivas</i>	<i>Deportivas</i>	<i>Culturales</i>
Agricultura, Café		



COMENTARIOS GENERALES

Cuenta con Iglesia y escuela. No tiene áreas verdes.

Sector: Sabanilla



Croquis del sector

CARACTERÍSTICAS

Generales	<i>Origen</i>	Barrio
	<i>Topografía</i>	Plano, Mod. y Alta pendiente
	<i>Urbanización(%)</i>	65
Vivienda	<i>Material</i>	Madera, Mamposteria,
		Prefabricado
	<i>Estado general</i>	Bueno
Áreas verdes	<i>Usos</i>	Deporte
	<i>Donde hay</i>	Urbanización, Barrio

ASENTAMIENTOS HUMANOS QUE COMPONEN EL SECTOR

ID	Tipo	Nombre	Estado de calles	Estado de aceras	
1	36_01	Urb Interés Social	Los Cafetos	Bueno	Bueno
2	36_02	Urb Interés Social	Corazón de Jesús	Muy bueno	Malo
3	36_03	Barrio	Sabanilla Centro	Regular	Bueno
4	36_04	Barrio	El Cerro_ San Rafael		
5	36_05		San Luis		
6					
7					
8					
9					
10					

SERVICIOS



Servicios públicos		Servicios básicos	
<i>Guardería</i>		<i>Agua potable</i>	Red acueducto
<i>Escuela</i>	Ermida Blanco/Luis Gonzales/Rafael Luna	<i>Aguas servidas</i>	Tanque séptico con Drenaje
<i>Colegio</i>	Liceo Sabanilla	<i>Servicio eléctrico</i>	Red alumbrado
<i>Centro de Salud</i>	Sabanilla		

ACTIVIDADES



<i>Productivas</i>	<i>Deportivas</i>	<i>Culturales</i>
Agricultura, Café	Fútbol	Religiosas

COMENTARIOS GENERALES



A lo largo del sector pasa una sequia con un caudal considerable, los vecinos comentan la preocupación de que algún niño caiga en ella.

Los Cafetos



Fotografías del asentamiento



CARACTERÍSTICAS

Generales	<i>Accesibilidad</i>	2 acceso(s), Regular	Vivienda	<i>Material</i>	Mampostería, Prefabricado	
	<i>Topografía</i>	Plano, Pend. Moderada		<i>Estado</i>	Bueno	
	<i>Urbanización(%)</i>	100		<i>Cantidad de pisos</i>	1	
	<i>Dispersión</i>	Baja		<i>Tipo</i>	Casas	
	<i>Amanzanamiento</i>	Calle sin salida		Áreas verdes	<i>Existencia</i>	Si
	<i>Inseguridad</i>	Si			<i>Usos</i>	Sin uso, Plaza
	<i>Cantidad de lotes</i>	-				
	<i>Frente de lote</i>	-				
<i>Fondo de lote</i>	-					



INFRAESTRUCTURA

<i>Descripción</i>	<i>Material</i>	<i>Ancho(m)</i>	<i>Estado</i>	<i>Descripción</i>	
Calle	Asfalto	4,30	Bueno	Alumbrado público	Hay
Acera	Concreto	1	Bueno	Caños	Hay
Alameda	-	-	-	Alcantarillado	Hay
Servidumbre	-	-	-	Franja verde	Hay



SERVICIOS

<i>Servicios públicos</i>			<i>Servicios básicos</i>	
Guardería	No hay		Agua potable	ASADA
Escuela	Ermidia Blanco		Aguas servidas	Tanque séptico
Colegio	Liceo de Sabanilla		Servicio eléctrico	Red alumbrado
Centro de Salud	EBAIS		Desechos sólidos	
Transporte público	frecuencia:			



ACTIVIDADES

<i>Productivas</i>	<i>Deportivas</i>	<i>Culturales</i>
Agricultura, Café		



COMENTARIOS GENERALES

Falta de infraestructura vial (acera y caños), calle en estado regular. Hidrantes no funcionan.

Área recreativa: Los Cafetos

Código: **36_01_01**

Distrito: Sabanilla

Tipo de espacio: **Vacío/sin uso**



INFRAESTRUCTURA

	tipo/descripción	estado	comentario
Juegos infantiles	No hay	-	En estado de abandono
Canchas	No hay	-	
Equipamiento	No hay	Regular	



COBERTURA DE SUELO

Descripción	Porcentaje de cobertura(%)	MANTENIMIENTO	
		Descripción	
Concreto	-	Recolección de basura	Si
Suelo desnudo	50	Poda árboles y cesped	Si
Palmeras	-	Recolección de hojas	No
Cesped	50	Limpieza de las instalaciones	Si
Arbusto y árboles	-	Limpieza de caños y alcantarilla	Si
Estado general		Estado general	Muy Malc



CONTEXTO

Fuente de usuarios				Uso de suelo inmediato(%)			
Escuela	No	Parada de transporte	No	Residencial	100	Recreativc	-
Colegic	No	Industrias	No	Comercial	-	Baldío	-
Iglesia	No	Centro de Salud	No	Servicios	-	Agropecuaria	-
Viviendas	No			Educación	-		
				Religioso	-		



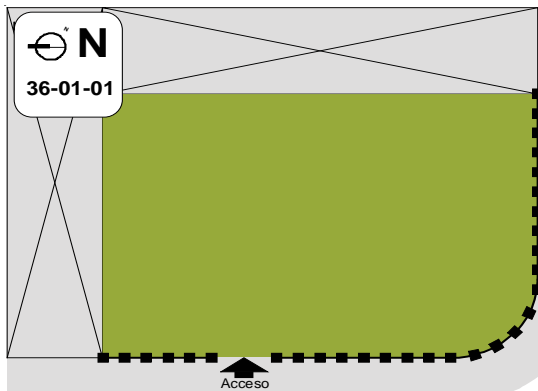
USUARIO

Actividades que practican		Acceso vial	
Actividades que más frecuentan		Acceso peatonal	Asfalto, Regular
Actividades culturales		Aceras en área verde	Sobre nivel de Calle
Seguridad	Inseguro	Sobre ley 7600	No hay

ACCESIBILIDAD

COMENTARIOS

POSITIVOS: Perímetro cerrado con malla en buen estado. NEGATIVOS: Se encuentra en estado de abandono.
 GENERALES: Área en desuso.



Área recreativa: Los Cafetos

Código: **36_01_02**

Distrito: Sabanilla

Tipo de espacio: **Plaza de Fútbol**



INFRAESTRUCTURA

	tipo/descripción	estado	comentario
Juegos infantiles	Cafetal	-	
Canchas	Fútbol, Fútbol 5	-	
Equipamiento	Iluminación, Bebedero, Tel. público, Soda, Vestidores, Cafeta	Bueno	



COBERTURA DE SUELO

Descripción	Porcentaje de cobertura(%)	Descripción	
Concreto	20	Recolección de basura	Si
Suelo desnudo	-	Poda árboles y césped	Si
Palmeras	-	Recolección de hojas	No
Césped	80	Limpieza de las instalaciones	Si
Arbusto y árboles	-	Limpieza de caños y alcantarilla	Si
Estado general	Bueno	Estado general	Bueno

MANTENIMIENTO



CONTEXTO

Fuente de usuarios				Uso de suelo inmediato(%)			
Escuela	No	Parada de transporte	No	Residencial	20	Recreativo	-
Colegic	No	Industrias	No	Comercial	10	Baldío	-
Iglesia	No	Centro de Salud	No	Servicios	-	Agropecuaria	-
Viviendas	Si			Educación	-	Cafetal	70
				Religioso	-		



USUARIO

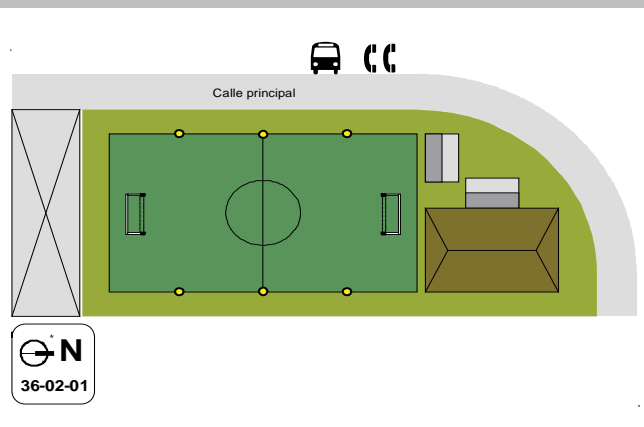
Actividades que practican	Deporte, Juegos	Acceso vial	Asfalto, Bueno
Usuarios que más frecuentan	Adolescentes, Adultos 22-60	Acceso peatonal	Bajo nivel de Calle, Rampa
Actividades culturales		Aceras en área verde	No hay
Seguridad	Seguro	Sobre ley 7600	

ACCESIBILIDAD



COMENTARIOS

POSITIVOS: Cuenta con cancha sintética de futbol 5 en muy buen estado. NEGATIVOS: Escaso Mobiliario.
 GENERALES: Una fuente de agua pasa cerca de la cancha e inunda parte del césped.



Corazón de Jesús



Fotografías del asentamiento



CARACTERÍSTICAS

Generales	Accesibilidad	2 acceso(s), Regular	Vivienda	Material	Mampostería, Prefabricado
	Topografía	Plano, Alta pendiente		Estado	Bueno
	Urbanización(%)	60		Cantidad de pisos	1
	Dispersión	Baja		Tipo	Casas
	Amanzanamiento	Calle sin salida		Existencia	No
	Inseguridad	No		Usos	-
	Cantidad de lotes	-	Áreas verdes		
	Frente de lote	-			
	Fondo de lote	-			



INFRAESTRUCTURA

Descripción	Material	Ancho(m)	Estado	Descripción	
Calle	Asfalto	5	Muy b	Alumbrado público	Hay
Acera	Concreto	1	Malo	Caños	Hay
Alameda	-	-	-	Alcantarillado	Hay
Servidumbre	Concreto	2	Bueno	Franja verde	Hay



SERVICIOS

Servicios públicos				Servicios básicos	
Guardería	No hay			Agua potable	ASADA
Escuela	Ermidia Blanco			Aguas servidas	Tanque séptico
Colegio	Liceo de Sabanilla			Servicio eléctrico	Red alumbrado
Centro de Salud	EBAIS			Desechos sólidos	
Transporte público	Bus	frecuencia:	1 h		



ACTIVIDADES

Productivas	Deportivas	Culturales
Agricultura, Café	Fútbol	



COMENTARIOS GENERALES

Viviendas con serios daños como consecuencia del terremoto de Cinchona. Hay aceras, caños y franjas verdes sólo a un lado de la calle.

Sabanilla centro



Fotografías del asentamiento



CARACTERÍSTICAS

Generales	Accesibilidad	4 accesos, Regular	Vivienda	Material	Madera,	
	Topografía	Plano		Estado	Mamostería	
	Urbanización(%)	60		Cantidad de pisos	1	
	Dispersión	Media		Tipo	Casas	
	Amanzanamiento	Cuadrantes		Áreas verdes	Existencia	Si
	Inseguridad	Si			Usos	Deporte
	Cantidad de lotes	-				
	Frente de lote	-				
	Fondo de lote	-				



INFRAESTRUCTURA

Descripción	Material	Ancho(m)	Estado	Descripción	
Calle	Asfalto	5,50	Regular	Alumbrado público	Hay
Acera	Concreto	1,4	Bueno	Caños	Hay
Alameda	-	-	-	Alcantarillado	Hay
Servidumbre	-	-	-	Franja verde	Hay



SERVICIOS

Servicios públicos				Servicios básicos	
Guardería	No hay			Agua potable	ASADA
Escuela	Luis González			Aguas servidas	Tanque séptico con Drenaje
Colegio	Liceo de Sabanilla			Servicio eléctrico	Red alumbrado
Centro de Salud	EBAIS			Desechos sólidos	Recolección municipal
Transporte público	Bus	frecuencia:	1 h		



ACTIVIDADES

Productivas	Deportivas	Culturales
Agricultura, Café	Fútbol	Religiosas



COMENTARIOS GENERALES

Sector central con uso comercial y residencial, en los alrededores hay cafetales y residencias pero dispersas. No se lo hacer más encuestas, los vecinos no colaboraron o no se encontraron.

Área recreativa: Sabanilla Centro

Código: **36_03_01**

Distrito: Sabanilla

Tipo de espacio: **Plaza de Fútbol**



INFRAESTRUCTURA

	tipo/descripción	estado	comentario
Juegos infantiles	No hay	-	
Canchas	Fútbol	Regular	
Equipamiento	Basurero, Iluminación, Bebedero, Tel. público, Soda, Vestidores	Muy buenc	



COBERTURA DE SUELO

Descripción	Porcentaje de cobertura(%)	MANTENIMIENTO	
		Descripción	
Concreto	10	Recolección de basura	Si
Suelo desnudo	-	Poda árboles y cesped	Si
Palmeras	-	Recolección de hojas	Si
Césped	90	Limpieza de las instalaciones	Si
Arbusto y árboles	-	Limpieza de caños y alcantarilla	No
Estado general		Estado general	Regular



CONTEXTO

Fuente de usuarios				Uso de suelo inmediato(%)			
Escuela	Si	Parada de transporte	No	Residencial	70	Recreativc	-
Colegic	Si	Industrias	No	Comercial	-	Baldío	-
Iglesia	Si	Centro de Salud	No	Servicios	3	Agropecuaria	-
Viviendas	Si			Educación	-		
				Religioso	27		



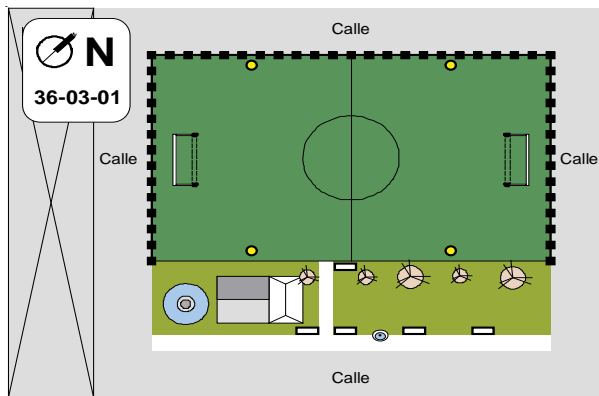
USUARIO

Actividades que practican	Deporte	Acceso vial	Asfalto, Muy bueno
Usuarios que más frecuentan	Niños , Adolescentes, Adultos	Acceso peatonal	Ingreso a nivel de Calle
Actividades culturales	Campeonatos	Aceras en área verde	Hay, Regular
Seguridad		Sobre ley 7600	

ACCESIBILIDAD

COMENTARIOS

POSITIVOS: La ubicación lo hace accesible a todo el pueblo.



El Cerro- San Rafael



Fotografías del asentamiento



CARACTERÍSTICAS

Generales	<i>Accesibilidad</i>	2 accesos, Muy b	Vivienda	<i>Material</i>	Madera, Mamp.,	
	<i>Topografía</i>	Pend. Moderada		<i>Estado</i>	Regular	
	<i>Urbanización(%)</i>	40		<i>Cantidad de pisos</i>	1	
	<i>Dispersión</i>	Media		<i>Tipo</i>	Casas	
	<i>Amanzanamiento</i>	Lineal		Áreas verdes	<i>Existencia</i>	No
	<i>Inseguridad</i>	No			<i>Usos</i>	-
	<i>Cantidad de lotes</i>	-				
	<i>Frente de lote</i>	7,3				
<i>Fondo de lote</i>	20					



INFRAESTRUCTURA

<i>Descripción</i>	<i>Material</i>	<i>Ancho(m)</i>	<i>Estado</i>	<i>Descripción</i>	
Calle	Asfalto	6,10	Bueno	Alumbrado público	Hay
Acera	NS/NR		-	Caños	Hay
Alameda	-	-	-	Alcantarillado	Hay
Servidumbre	-	3,10	-	Franja verde	Hay



SERVICIOS

<i>Servicios públicos</i>			<i>Servicios básicos</i>	
Guardería	No hay		Agua potable	ASADA
Escuela	Rafael Alberto Luna Herrera		Aguas servidas	Tanque séptico con Descarga al río
Colegio	Liceo de Sabanilla		Servicio eléctrico	Red alumbrado
Centro de Salud	EBAIS		Deechos sólidos	Recolección municipal
Transporte público	Bus	frecuencia: 1 h		



ACTIVIDADES

<i>Productivas</i>	<i>Deportivas</i>	<i>Culturales</i>
Agricultura, Café		



COMENTARIOS GENERALES

Hay varias servidumbres en propiedades familiares hacia el Sur; calle El Potrerillo baja a Tacacorí y tiene más casas . Muchos cafetales. No hay áreas verdes.

San Luis



Fotografías del asentamiento



CARACTERÍSTICAS

Generales	Accesibilidad	4 acceso(s)	Vivienda	Material	Madera, Mamp.,	
	Topografía	Pend. Moderada		Estado	Mixto	
	Urbanización(%)	50		Cantidad de pisos		
	Dispersión	Alta		Tipo		
	Amanzamiento	Lineal		Áreas verdes	Existencia	No
	Inseguridad	No			Usos	Deporte
	Cantidad de lotes	-				
	Frente de lote	-				
	Fondo de lote	-				



INFRAESTRUCTURA

Descripción	Material	Ancho(m)	Estado	Descripción	
Calle	Asfalto	6	Muy b	Alumbrado público	Hay
Acera	NS/NR		-	Caños	Hay
Alameda	-	-	-	Alcantarillado	Hay
Servidumbre	-	-	-	Franja verde	Hay



SERVICIOS

Servicios públicos			Servicios básicos	
Guardería	No hay		Agua potable	ASADA
Escuela	No hay		Aguas servidas	Tanque séptico con Drenaje
Colegio	Sabanilla		Servicio eléctrico	Red alumbrado
Centro de Salud	EBAIS		Desechos sólidos	Recolección municipal
Transporte público	Bus, Taxi	frecuencia: 1 h		



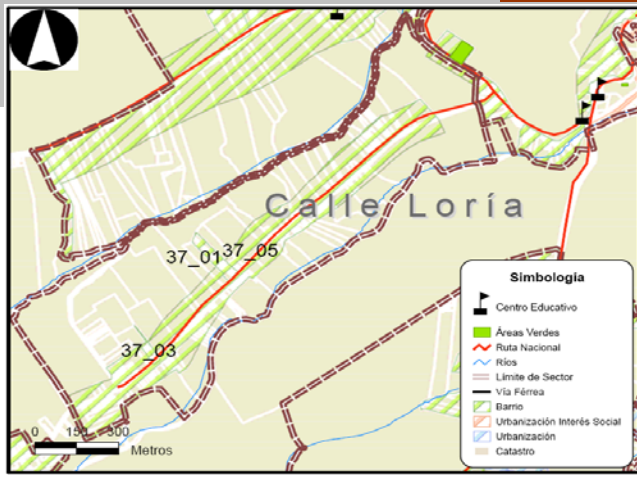
ACTIVIDADES

Productivas	Deportivas	Culturales
Agricultura		



COMENTARIOS GENERALES

Sector: Calle Loría



Croquis del sector

CARACTERÍSTICAS

Generales	Origen	Barrio
	Topografía	Plano, Pend. moderada
	Urbanización(%)	
Vivienda	Material	Madera, Mampostería, Mixto
	Estado general	Prefabricado
	Usos	Bueno
Áreas verdes	Donde hay	

ASENTAMIENTOS HUMANOS QUE COMPONEN EL SECTOR

ID	Tipo	Nombre	Estado de calles	Estado de aceras
1	37_01	Barrio	Bella Vista	Bueno
2	37_02	Barrio	B_8	Muy malo
3	37_03	Barrio	Granja Camarioca	-
4	37_04	Barrio	Barrio Calle Loría 1	-
5	37_05	Barrio	Barrio Calle Loría 2	-
6				
7				
8				
9				
10				

SERVICIOS



Servicios públicos		Servicios básicos	
Guardería		Agua potable	Red acueducto
Escuela	Itiquis o Tuetal	Aguas servidas	Tanque séptico
Colegio		Servicio eléctrico	Red alumbrado
Centro de Salud			

ACTIVIDADES



Productivas	Deportivas	Culturales

COMENTARIOS GENERALES



Bella Vista



Fotografías del asentamiento

CARACTERÍSTICAS



Generales	Accesibilidad	9 acceso(s)	Vivienda	Material	Madera, Mamp.
	Topografía	Plano		Estado	Bueno
	Urbanización(%)	90		Cantidad de pisos	1 y 2
	Dispersión	Baja		Tipo	Casas
	Amanzanamiento	Calle sin salida		Existencia	No
	Inseguridad	No		Usos	-
	Cantidad de lotes	24		Áreas verdes	
	Frente de lote	10			
Fondo de lote	-				

INFRAESTRUCTURA



Descripción	Material	Ancho(m)	Estado	Descripción	
Calle	Asfalto	4,55	Bueno	Alumbrado público	Hay
Acera	Concreto	0,825	Bueno	Caños	Hay
Alameda	-	-	-	Alcantarillado	Hay
Servidumbre	-	-	-	Franja verde	Hay

SERVICIOS



Servicios públicos			Servicios básicos	
Guardería	No hay		Agua potable	Municipal
Escuela	No hay		Aguas servidas	Tanque séptico
Colegio	No hay		Servicio eléctrico	Red alumbrado
Centro de Salud	EBAIS		Desechos sólidos	Recolección municipal
Transporte público	Bus	frecuencia: 1 h		

ACTIVIDADES



Productivas	Deportivas	Culturales

COMENTARIOS GENERALES



No hay agua durante el día.

B-8 (ver comentarios)



Fotografías del asentamiento



CARACTERÍSTICAS

Generales	Accesibilidad	4 acceso(s)	Vivienda	Material	Mampostería,	
	Topografía	Pend. Moderada		Estado	Mixto	
	Urbanización(%)	60		Cantidad de pisos	Bueno	
	Dispersión	Baja		Tipo	1	
	Amanzanamiento	Calle sin salida		Existencia	Casas	
	Inseguridad	No		Áreas verdes	Usos	No
	Cantidad de lotes	-				-
	Frente de lote	-				
Fondo de lote	-					



INFRAESTRUCTURA

Descripción	Material	Ancho(m)	Estado	Descripción	
Calle	Lastre	-	Muy Malo	Alumbrado público	Hay
Acera	NS/NR	-	-	Caños	Hay
Alameda	-	-	-	Alcantarillado	Hay
Servidumbre	Lastre	3,30	Bueno	Franja verde	Hay



SERVICIOS

Servicios públicos			Servicios básicos	
Guardería	-		Agua potable	
Escuela	-		Aguas servidas	
Colegio	-		Servicio eléctrico	Red alumbrado
Centro de Salud	EBAIS		Desechos sólidos	
Transporte público		frecuencia:		



ACTIVIDADES

Productivas	Deportivas	Culturales



COMENTARIOS GENERALES

Calle de lastre sin salida tipo servidumbre para acceder a algunas casas, con medidores afuera. Asentamiento de reciente información, no fue posible entrevistar a los vecinos para conocer el nombre. La ubicación se encuentra en el mapa de la ficha de sector.

Granja Camarioca



Fotografías del asentamiento

CARACTERÍSTICAS



Generales	Accesibilidad	6 acceso(s)	Vivienda	Material	Mampostería
	Topografía	Plano		Estado	Bueno
	Urbanización(%)	100		Cantidad de pisos	1
	Dispersión	Baja		Tipo	Casas
	Amanzanamiento	Calle sin salida	Áreas verdes	Existencia	No
	Inseguridad	No		Usos	-
	Cantidad de lotes	-			
	Frente de lote	-			
Fondo de lote	-				

INFRAESTRUCTURA



Descripción	Material	Ancho(m)	Estado	Descripción	
Calle	Lastre	-	Muy Malo	Alumbrado público	Hay
Acera	-	-	-	Caños	Hay
Alameda	-	-	-	Alcantarillado	Hay
Servidumbre	-	-	-	Franja verde	Hay

SERVICIOS



Servicios públicos			Servicios básicos	
Guardería	No hay		Agua potable	Municipal
Escuela	No hay		Aguas servidas	Tanque séptico
Colegio	No hay		Servicio eléctrico	Red alumbrado
Centro de Salud	EBAIS		Desechos sólidos	
Transporte público	Bus	frecuencia: 1 h		

ACTIVIDADES



Productivas	Deportivas	Culturales

COMENTARIOS GENERALES



Calle de lastre. No hay áreas verdes.

Calle Loría 1



Fotografías del asentamiento

CARACTERÍSTICAS



Generales	Accesibilidad	8 acceso(s)	Vivienda	Material	Mampostería, Prefabricado	
	Topografía	Pend. Moderada		Estado	Bueno	
	Urbanización(%)	60		Cantidad de pisos	1	
	Dispersión	Media		Tipo	Casas	
	Amanzanamiento	Irregular		Áreas verdes	Existencia	No
	Inseguridad	No			Usos	-
	Cantidad de lotes	-				
	Frente de lote	-				
Fondo de lote	-					

INFRAESTRUCTURA



Descripción	Material	Ancho(m)	Estado	Descripción	
Calle	Lastre	3,20	Muy Malo	Alumbrado público	Hay
Acera	-	1	-	Caños	Hay
Alameda	-	-	-	Alcantarillado	Hay
Servidumbre	-	-	-	Franja verde	Hay

SERVICIOS



Servicios públicos		Servicios básicos	
Guardería	No hay	Agua potable	Municipal
Escuela	Tuetal	Aguas servidas	Tanque séptico
Colegio	No hay	Servicio eléctrico	Red alumbrado
Centro de Salud	EBAIS	Desechos sólidos	Recolección municipal
Transporte público	frecuencia:		

ACTIVIDADES



Productivas	Deportivas	Culturales

COMENTARIOS GENERALES



Pendiente en la entrada de la calle. Calle de lastre. Pocas casas, en estado regular.

Área recreativa: Calle Loría

Código: **37_04_01**

Distrito: san isidro

Tipo de espacio: Plaza de Fútbol



INFRAESTRUCTURA

	tipo/descripción	estado	comentario
Juegos infantiles	No hay	-	
Canchas	Futbol	Bueno	
Equipamiento	Bebedero, Bancas, Soda	-	



COBERTURA DE SUELO

Descripción	Porcentaje de cobertura(%)	MANTENIMIENTO	
		Descripción	
Concreto	-	Recolección de basura	Si
Suelo desnudo	-	Poda árboles y césped	Si
Palmeras	-	Recolección de hojas	Si
Césped	100	Limpieza de las instalaciones	Si
Arbusto y árboles	-	Limpieza de caños y alcantarillas	No
Estado general		Estado general	Bueno



CONTEXTO

Fuente de usuarios				Uso de suelo inmediato(%)			
Escuela	No	Parada de transporte	No	Residencial	90	Recreativo	-
Colegio	No	Industrias	No	Comercial	10	Baldío	-
Iglesia	Si	Centro de Salud	No	Servicios	-	Agropecuario	-
Viviendas	Si			Educación	-		
				Religioso	-		



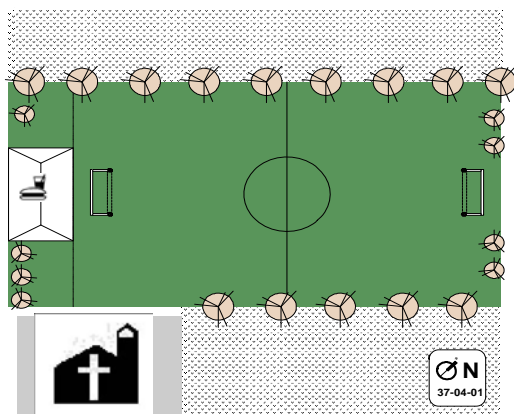
USUARIO

Actividades que practican		Acceso vial	
Usuarios que más frecuentan		Acceso peatonal	Sobre nivel de Calle
Actividades culturales		Aceras en área verde	No hay
Seguridad	Seguro	Sobre ley 7600	No hay facilidades para discapacitados.

ACCESIBILIDAD

COMENTARIOS

GENERALES: Se cobra por el uso del lugar, 6 mil afiliados y 7 mil no afiliados.



Calle Loría 2



Fotografías del asentamiento



CARACTERÍSTICAS

Generales	Accesibilidad	9 acceso(s)	Vivienda	Material	Mampostería,	
	Topografía	Plano		Estado	Bueno	
	Urbanización(%)	100		Cantidad de pisos	1	
	Dispersión	Baja		Tipo	Casas	
	Amanzanamiento	Lineal		Áreas verdes	Existencia	No
	Inseguridad	No			Usos	-
	Cantidad de lotes	-				
	Frente de lote	-				
Fondo de lote	-					

INFRAESTRUCTURA



Descripción	Material	Ancho(m)	Estado	Descripción	
Calle	Asfalto	5,10	Muy b	Alumbrado público	Hay
Acera	NS/NR	2,3	-	Caños	Hay
Alameda	-	-	-	Alcantarillado	Hay
Servidumbre	-	-	-	Franja verde	Hay



SERVICIOS

Servicios públicos			Servicios básicos	
Guardería	No hay		Agua potable	Municipal
Escuela	No hay		Aguas servidas	Tanque séptico
Colegio	No hay		Servicio eléctrico	Red alumbrado
Centro de Salud	EBAIS		Desechos sólidos	
Transporte público	Bus	frecuencia: 1 h		

ACTIVIDADES



Productivas	Deportivas	Culturales

COMENTARIOS GENERALES



Mal manejo de aguas. No hay aceras o sólo hay de un lado.

Sector: Tacacorí



Croquis del sector

CARACTERÍSTICAS

Generales	<i>Origen</i>	Barrio
	<i>Topografía</i>	Plano, mod. y Alta pend.
	<i>Urbanización(%)</i>	50
Vivienda	<i>Material</i>	Madera, Mampostería, Mixto
	<i>Estado general</i>	Bueno
Áreas verdes	<i>Usos</i>	Deporte
	<i>Donde hay</i>	Urbanización

ASENTAMIENTOS HUMANOS QUE COMPONEN EL SECTOR

ID	Tipo	Nombre	Estado de calles	Estado de aceras
1	38_01	Barrio Potrerillo	Regular	-
2	38_02	Barrio Los Cedros	Muy bueno	Muy bueno
3	38_03	Barrio Calle La Unión	Muy bueno	Bueno
4	38_04	Barrio Calle La División	Muy bueno	-
5	38_05	Barrio Barrio Tacacorí	Regular	-
6				
7				
8				
9				
10				

SERVICIOS



<i>Servicios públicos</i>		<i>Servicios básicos</i>	
<i>Guardería</i>	-	<i>Agua potable</i>	Red acueducto
<i>Escuela</i>	Itiquis	<i>Aguas servidas</i>	Tanque séptico con Drenaje
<i>Colegio</i>	-	<i>Servicio eléctrico</i>	Red alumbrado
<i>Centro de Salud</i>	-		

ACTIVIDADES



<i>Productivas</i>	<i>Deportivas</i>	<i>Culturales</i>

COMENTARIOS GENERALES



Hay áreas verdes solo en la urbanización Los Cedros

Potreriillo



Fotografías del asentamiento



CARACTERÍSTICAS

Generales	Accesibilidad	7 accesos, bueno	Vivienda	Material	Madera, Mamp.,
	Topografía	Alta pendiente		Estado	Bueno
	Urbanización(%)	50		Cantidad de pisos	1
	Dispersión	Media		Tipo	Casas
	Amanzanamiento	Irregular		Existencia	No
	Inseguridad	No		Usos	-
	Cantidad de lotes	-		Áreas verdes	
	Frente de lote	-			
Fondo de lote	-				

INFRAESTRUCTURA



Descripción	Material	Ancho(m)	Estado	Descripción	
Calle	Asfalto	-	Regular	Alumbrado público	Hay
Acera	-	-	-	Caños	Hay
Alameda	-	-	-	Alcantarillado	Hay
Servidumbre	-	-	-	Franja verde	Hay

SERVICIOS



Servicios públicos		Servicios básicos	
Guardería	No hay	Agua potable	Municipal
Escuela	No hay	Aguas servidas	Tanque séptico
Colegio	No hay	Servicio eléctrico	Red alumbrado
Centro de Salud	EBAIS	Desechos sólidos	Recolección municipal
Transporte público	frecuencia:		

ACTIVIDADES



Productivas	Deportivas	Culturales

COMENTARIOS GENERALES



Hay viviendas por debajo del nivel de la calle. No hay aceras ni caños; la calle se encuentra en estado regular.

Los Cedros



Fotografías del asentamiento

CARACTERÍSTICAS



Generales	Accesibilidad	8 acceso(s), muy b	Vivienda	Material	Mampostería
	Topografía	Pend. Moderada		Estado	Muy bueno
	Urbanización(%)	50		Cantidad de pisos	2
	Dispersión	Media		Tipo	Casas
	Amanzanamiento	Calle sin salida	Áreas verdes	Existencia	Si
	Inseguridad	Si		Usos	Deporte
	Cantidad de lotes	-			
	Frente de lote	20			
Fondo de lote	50				

INFRAESTRUCTURA



Descripción	Material	Ancho(m)	Estado	Descripción	
Calle	Asfalto	5,20	Muy b	Alumbrado público	Hay
Acera	Concreto	1,2	Muy b	Caños	Hay
Alameda	-	-	-	Alcantarillado	Hay
Servidumbre	-	-	-	Franja verde	Hay

SERVICIOS



Servicios públicos			Servicios básicos	
Guardería	No hay		Agua potable	
Escuela	No hay		Aguas servidas	
Colegio	No hay		Servicio eléctrico	Red alumbrado
Centro de Salud	EBAIS		Desechos sólidos	
Transporte público	frecuencia:			

ACTIVIDADES



Productivas	Deportivas	Culturales

COMENTARIOS GENERALES



La acera y el caño no son continuos ni uniformes. Clase social media- alta.

Área recreativa: Los Cedros

Código: **38_02_01**

Distrito: San Isidro

Tipo de espacio: Plaza de Fútbol



INFRAESTRUCTURA

	tipo/descripción	estado	comentario
Juegos infantiles	No hay	-	
Canchas	Fútbol	Malo	
Equipamiento	No hay	-	



COBERTURA DE SUELO

Descripción	Porcentaje de cobertura(%)	MANTENIMIENTO	
		Descripción	
Concreto	-	Recolección de basura	Si
Suelo desnudo	-	Poda árboles y césped	Si
Palmeras	-	Recolección de hojas	Si
Césped	-	Limpieza de las instalaciones	Si
Arbusto y árboles	-	Limpieza de caños y alcantarillas	Si
Estado general		Estado general	Bueno



CONTEXTO

Fuente de usuarios				Uso de suelo inmediato(%)			
Escuela	No	Parada de transporte	No	Residencial	100	Recreativo	-
Colegio	No	Industrias	No	Comercial	-	Baldío	-
Iglesia	No	Centro de Salud	No	Servicios	-	Agropecuario	-
Viviendas	Si			Educación	-		
				Religioso	-		

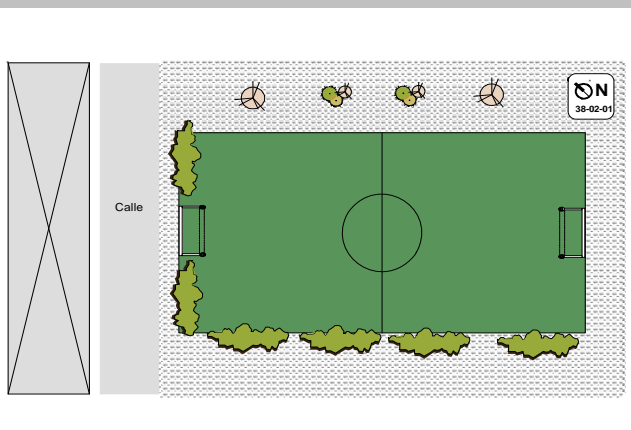


USUARIO

Actividades que practican		ACCESIBILIDAD	
Actividades que más frecuentan		Acceso vial	
Actividades culturales		Acceso peatonal	Sobre nivel de Calle
Seguridad	Inseguro	Aceras en área verde	No hay
		Sobre ley 7600	No hay facilidades de acceso.

COMENTARIOS

Es una plaza pequeña. El acceso es difícil (ver fotografía).



La Unión



Fotografías del asentamiento

CARACTERÍSTICAS



Generales		Vivienda		Áreas verdes	
Accesibilidad	8 accesos	Material	Mampostería	Existencia	No
Topografía	Plano	Estado	Muy bueno	Usos	-
Urbanización(%)	50	Cantidad de pisos	1		
Dispersión	Media	Tipo	Casas		
Amanzanamiento	Lineal				
Inseguridad	No				
Cantidad de lotes	-				
Frente de lote	-				
Fondo de lote	-				

INFRAESTRUCTURA



Descripción	Material	Ancho(m)	Estado	Descripción	
Calle	Asfalto	4,30	Muy b	Alumbrado público	Hay
Acera	Concreto	0,85	Bueno	Caños	Hay
Alameda	-	-	-	Alcantarillado	Hay
Servidumbre	-	-	-	Franja verde	Hay

SERVICIOS



Servicios públicos			Servicios básicos	
Guardería	No hay		Agua potable	Municipal
Escuela	No hay		Aguas servidas	Tanque séptico con Drenaje
Colegio	No hay		Servicio eléctrico	Red alumbrado
Centro de Salud	EBAIS		Desechos sólidos	Recolección municipal
Transporte público	Bus	frecuencia: 1 h		

ACTIVIDADES



Productivas	Deportivas	Culturales

COMENTARIOS GENERALES



Preocupación sobre abastecimiento de agua en la urbanización nueva. En general, es un barrio bastante homogéneo, con pocos contrastes.

La División



Fotografías del asentamiento



CARACTERÍSTICAS

Generales	Accesibilidad	8 acceso(s)	Vivienda	Material	Mampostería,	
	Topografía	Alta pendiente		Estado	Bueno	
	Urbanización(%)	50		Cantidad de pisos	1	
	Dispersión	Media		Tipo	Casas	
	Amanzanamiento	Calle sin salida		Áreas verdes	Existencia	No
	Inseguridad	No			Usos	-
	Cantidad de lotes	-				
	Frente de lote	-				
Fondo de lote	-					

INFRAESTRUCTURA



Descripción	Material	Ancho(m)	Estado	Descripción	
Calle	Asfalto	4,90	Muy b	Alumbrado público	Hay
Acera	NS/NR		-	Caños	Hay
Alameda	-	-	-	Alcantarillado	Hay
Servidumbre	-	-	-	Franja verde	Hay

SERVICIOS



Servicios públicos			Servicios básicos	
Guardería	No hay		Agua potable	Municipal
Escuela	Itiquis		Aguas servidas	Tanque séptico con Drenaje
Colegio	Itiquis		Servicio eléctrico	Red alumbrado
Centro de Salud	EBAIS		Desechos sólidos	Recolección municipal
Transporte público	Bus	frecuencia: 30 min		

ACTIVIDADES



Productivas	Deportivas	Culturales

COMENTARIOS GENERALES



Se llama La División porque es el límite entre el sector de Tambor y Tacacorí. Calle en buen estado, sin aceras.

Tacacorí



Fotografías del asentamiento



CARACTERÍSTICAS

Generales		Vivienda		Áreas verdes	
Accesibilidad	4 accesos, Regular	Material	Mampostería	Existencia	No
Topografía	Pend. Moderada	Estado	Muy bueno	Usos	-
Urbanización(%)	50	Cantidad de pisos	1		
Dispersión	Media	Tipo	Casas		
Amanzanamiento	Lineal				
Inseguridad	No				
Cantidad de lotes	-				
Frente de lote	-				
Fondo de lote	-				

INFRAESTRUCTURA



Descripción	Material	Ancho(m)	Estado	Descripción	
Calle	Asfalto	4,5	Regular	Alumbrado público	Hay
Acera	-	-	-	Caños	Hay
Alameda	-	-	-	Alcantarillado	Hay
Servidumbre	-	-	-	Franja verde	Hay

SERVICIOS



Servicios públicos			Servicios básicos	
Guardería	Luis Sibaja G.		Agua potable	Municipal
Escuela	Luis Sibaja G.		Aguas servidas	Tanque séptico con Drenaje
Colegio	San Isidro/ Tambor		Servicio eléctrico	Red alumbrado
Centro de Salud	EBAIS		Desechos sólidos	Recolección municipal
Transporte público	Bus, Taxi	frecuencia: 1 h		

ACTIVIDADES

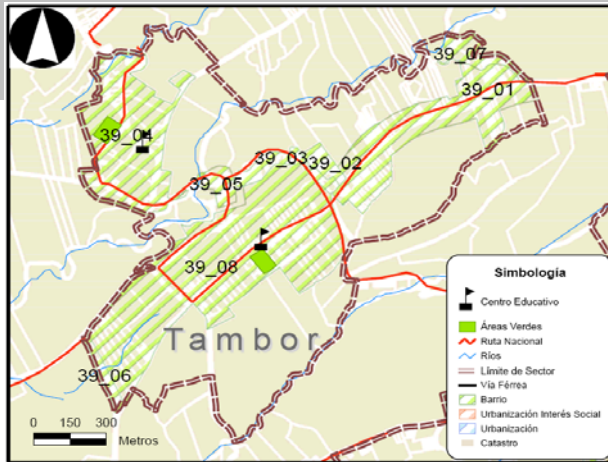


Productivas	Deportivas	Culturales
Agricultura, Ganadería		

COMENTARIOS GENERALES



Sector: Tambor



Croquis del sector

CARACTERÍSTICAS

Generales	<i>Origen</i>	Barrio
	<i>Topografía</i>	Plano, mod y Alta pendiente
	<i>Urbanización(%)</i>	60
Vivienda	<i>Material</i>	Madera, Mampostería,
		Mixto, Prefabricado
	<i>Estado general</i>	Bueno
Áreas verdes	<i>Usos</i>	Deporte
	<i>Donde hay</i>	Barrio

ASENTAMIENTOS HUMANOS QUE COMPONEN EL SECTOR

ID	Tipo	Nombre	Estado de calles	Estado de aceras
1	39_01	Barrio Santa Ana	Bueno	-
2	39_02	Barrio B2	Muy bueno	Bueno
3	39_03	Barrio Calle Roberto Pereira	Bueno	-
4	39_04	Barrio Quebradas	Bueno	-
5	39_05	Barrio Puente Tambor_Calle Fallas	Bueno	-
6	39_06	Barrio Calle El Higuérón	Regular	Bueno
7	39_07	Barrio Calle Recibidores	Bueno	-
8	39_08	Barrio Tambor Centro	Bueno	-
9				
10				

SERVICIOS



Servicios públicos		Servicios básicos	
<i>Guardería</i>		<i>Agua potable</i>	Red acueducto
<i>Escuela</i>	Tambor	<i>Aguas servidas</i>	Tanque séptico con Descarga al río
<i>Colegio</i>	Tambor	<i>Servicio eléctrico</i>	Red alumbrado
<i>Centro de Salud</i>	Tambor		

ACTIVIDADES



Productivas	Deportivas	Culturales
		Religiosas

COMENTARIOS GENERALES



Código: 39_01

Distrito: Tambor

Santa Ana



Fotografías del asentamiento

CARACTERÍSTICAS



Generales		Accesibilidad		Vivienda	
		Accesibilidad	9 accesos	Material	Madera, Mamp.
Topografía	Plano	Estado	Bueno		
Urbanización(%)	60	Cantidad de pisos	1		
Dispersión	Media	Tipo	Casas		
Amanzanamiento	Lineal	Existencia	No		
Inseguridad	No	Usos			
Cantidad de lotes	-	Áreas verdes			
Frente de lote	-				
Fondo de lote	-				

INFRAESTRUCTURA



Descripción	Material	Ancho(m)	Estado	Descripción	
Calle	Asfalto	4,80	Bueno	Alumbrado público	Hay
Acera	-	-	-	Caños	Hay
Alameda	-	-	-	Alcantarillado	Hay
Servidumbre	-	-	-	Franja verde	Hay

SERVICIOS



Servicios públicos			Servicios básicos	
Guardería	No hay		Agua potable	Municipal
Escuela	Adolfo Jiménez de la G		Aguas servidas	Tanque séptico con Drenaje
Colegio	Tambor		Servicio eléctrico	Red alumbrado
Centro de Salud	EBAIS		Desechos sólidos	Recolección municipal
Transporte público	Bus	frecuencia: 1 h		

ACTIVIDADES



Productivas	Deportivas	Culturales

COMENTARIOS GENERALES



B2 (Ver comentarios)



Fotografías del asentamiento



CARACTERÍSTICAS

Generales		Vivienda		Áreas verdes	
Accesibilidad	10 acceso(s), Regular	Material	Mamposteria	Existencia	No
Topografía	Plano	Estado	Muy bueno	Usos	-
Urbanización(%)	90	Cantidad de pisos	1 y 2		
Dispersión	Baja	Tipo	Casas		
Amanzanamiento	Calle sin salida				
Inseguridad	No				
Cantidad de lotes	-				
Frente de lote	10				
Fondo de lote	33				

INFRAESTRUCTURA



Descripción	Material	Ancho(m)	Estado	Descripción	
Calle	Asfalto	4,45	Muy b	Alumbrado público	Hay
Acera	Concreto	0,85	Bueno	Caños	Hay
Alameda	-	-	-	Alcantarillado	Hay
Servidumbre	-	-	-	Franja verde	Hay

SERVICIOS



Servicios públicos		Servicios básicos	
Guardería	No hay	Agua potable	
Escuela	Adolfo Jiménez de la G	Aguas servidas	
Colegio	Tambor	Servicio eléctrico	Red alumbrado
Centro de Salud	EBAIS	Desechos sólidos	
Transporte público	frecuencia:		

ACTIVIDADES



Productivas	Deportivas	Culturales

COMENTARIOS GENERALES



No fue posible ubicar a ninguna persona en esta urbanización, por este motivo no se conoce el nombre de la misma; la ubicación se presenta en el croquis de sector.

Código: 39_03

Distrito: Tambor

Roberto Pereira



Fotografías del asentamiento



CARACTERÍSTICAS

Generales	Accesibilidad	9 acceso(s)	Vivienda	Material	Madera, Mamp	
	Topografía	Mod. y Alta pendiente		Estado	Prefabricado	
	Urbanización(%)	50		Cantidad de pisos	1	
	Dispersión	Baja		Tipo	Casas	
	Amanzanamiento	Irregular		Áreas verdes	Existencia	No
	Inseguridad	No			Usos	-
	Cantidad de lotes	-				
	Frente de lote	-				
Fondo de lote	-					

INFRAESTRUCTURA



Descripción	Material	Ancho(m)	Estado	Descripción	
Calle	Asfalto	4,20	Bueno	Alumbrado público	Hay
Acera	-	-	-	Caños	Hay
Alameda	-	-	-	Alcantarillado	Hay
Servidumbre	-	-	-	Franja verde	Hay

SERVICIOS



Servicios públicos			Servicios básicos	
Guardería	No hay		Agua potable	Municipal
Escuela	Adolfo Jiménez de la G		Aguas servidas	Tanque séptico
Colegio	Tambor		Servicio eléctrico	Red alumbrado
Centro de Salud	EBAIS		Desechos sólidos	Recolección municipal
Transporte público	Bus	frecuencia: 1 h		

ACTIVIDADES



Productivas	Deportivas	Culturales

COMENTARIOS GENERALES



Quebradas



Fotografías del asentamiento

CARACTERÍSTICAS



Generales	Accesibilidad	5 accesos, Muy b	Vivienda	Material	Mampostería
	Topografía	Plano, Pend. Mod		Estado	Bueno
	Urbanización(%)	15		Cantidad de pisos	1
	Dispersión	Alta		Tipo	Casas
	Amanzanamiento	Lineal	Áreas verdes	Existencia	Si
	Inseguridad	No		Usos	Deporte
	Cantidad de lotes	-			
	Frente de lote	15			
Fondo de lote	-				

INFRAESTRUCTURA



Descripción	Material	Ancho(m)	Estado	Descripción	
Calle	Asfalto	5,80	Muy b	Alumbrado público	Hay
Acera	-	-	-	Caños	Hay
Alameda	-	-	-	Alcantarillado	Hay
Servidumbre	-	-	-	Franja verde	Hay

SERVICIOS



Servicios públicos			Servicios básicos	
Guardería	No hay		Agua potable	Municipal
Escuela	Quebradas		Aguas servidas	Tanque séptico
Colegio	Tambor		Servicio eléctrico	Red alumbrado
Centro de Salud	EBAIS		Desechos sólidos	Recolección municipal
Transporte público	Bus	frecuencia: 45 min		

ACTIVIDADES



Productivas	Deportivas	Culturales
Agricultura, Café	Fútbol	Ferias, Religiosas

COMENTARIOS GENERALES



Hay un área verde al aire libre y un salón comunal con gimnasio que se usa para jugar fútbol 5 en las noches.

Área recreativa: El Cerro-San Rafael

Código: 39_04_01

Distrito: Tambor

Tipo de espacio: Plaza de Fútbol



INFRAESTRUCTURA

	tipo/descripción	estado	comentario
Juegos infantiles	No hay	-	
Canchas	Futbol	Muy bueno	
Equipamiento	Iluminación, Bebedero, Vestidores	Bueno	



COBERTURA DE SUELO

Descripción	Porcentaje de cobertura(%)	Descripción	
Concreto	-	Recolección de basura	Si
Suelo desnudo	-	Poda árboles y cesped	No
Palmeras	-	Recolección de hojas	No
Cesped	100	Limpieza de las instalaciones	Si
Arbusto y árboles	-	Limpieza de caños y alcantarillas	Si
Estado general	Muy bueno	Estado general	Bueno

MANTENIMIENTO



CONTEXTO

Fuente de usuarios				Uso de suelo inmediato(%)			
Escuela	Si	Parada de transporte	No	Residencial	20	Recreativo	-
Colegio	Si	Industrias	No	Comercial	-	Baldío	-
Iglesia	No	Centro de Salud	No	Servicios	-	Agropecuario	80
Viviendas	Si			Educación	-		
				Religioso	-		



USUARIO

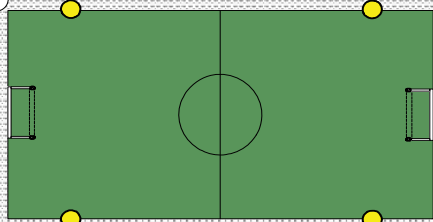
Actividades que practican	Deporte	Acceso vial	Asfalto, Bueno
Usuarios que más frecuentan	Adolescentes, Adultos 22-60	Acceso peatonal	Bajo nivel de Acera, Ingreso por
Actividades culturales		Aceras en área verde	No hay
Seguridad	Seguro	Sobre ley 7600	

ACCESIBILIDAD



COMENTARIOS

NEGATIVOS: No hay basureros. GENERALES: Poco mobiliario pero en buen estado.



Calle



Código: 39_05

Distrito: Tambor

Puente Tambor- Calle Fallas



Fotografías del asentamiento



CARACTERÍSTICAS

Generales		Vivienda		Áreas verdes	
Accesibilidad	3 accesos, Muy b	Material	Madera, Mamp..	Existencia	No
Topografía	Alta pendiente	Estado	Mixto	Usos	-
Urbanización(%)	50	Cantidad de pisos	1		
Dispersión	Media	Tipo	Casas		
Amanzanamiento	Lineal				
Inseguridad	No				
Cantidad de lotes	-				
Frente de lote	10				
Fondo de lote	-				

INFRAESTRUCTURA



Descripción	Material	Ancho(m)	Estado	Descripción	
Calle	Asfalto	4,70	Bueno	Alumbrado público	Hay
Acera	-	-	-	Caños	Hay
Alameda	-	-	-	Alcantarillado	Hay
Servidumbre	-	-	-	Franja verde	Hay

SERVICIOS



Servicios públicos		Servicios básicos	
Guardería	No hay	Agua potable	Municipal
Escuela	No hay	Aguas servidas	Tanque séptico
Colegio	Tambor	Servicio eléctrico	Red alumbrado
Centro de Salud	EBAIS	Desechos sólidos	Recolección municipal
Transporte público	Bus frecuencia: 1 h		

ACTIVIDADES



Productivas	Deportivas	Culturales

COMENTARIOS GENERALES



Hay una placa en la entrada con el nombre de Roberto Pereira. Sale del puente que representa la división de Tambor- Quebradas, hacia Tambor centro.

El Higuierón



Fotografías del asentamiento



CARACTERÍSTICAS

Generales		Vivienda		Áreas verdes	
Accesibilidad	10 accesos	Material	Mampostería	Existencia	No
Topografía	Plano	Estado	Muy bueno	Usos	-
Urbanización(%)	50	Cantidad de pisos	1		
Dispersión	Baja	Tipo	Casas		
Amanzanamiento	Lineal				
Inseguridad	No				
Cantidad de lotes	-				
Frente de lote	8				
Fondo de lote	-				

INFRAESTRUCTURA



Descripción	Material	Ancho(m)	Estado	Descripción	
Calle	Asfalto	4,20	Regular	Alumbrado público	Hay
Acera	Concreto	1,4	Bueno	Caños	Hay
Alameda	-	-	-	Alcantarillado	Hay
Servidumbre	-	-	-	Franja verde	Hay

SERVICIOS



Servicios públicos			Servicios básicos	
Guardería	No hay		Agua potable	Municipal
Escuela	Adolfo Jiménez de la G		Aguas servidas	Tanque séptico con Drenaje
Colegio	Tambor		Servicio eléctrico	Red alumbrado
Centro de Salud	EBAIS		Desechos sólidos	
Transporte público	Bus	frecuencia: 20 min		

ACTIVIDADES



Productivas	Deportivas	Culturales

COMENTARIOS GENERALES



Recibidores



Fotografías del asentamiento



CARACTERÍSTICAS

Generales		Vivienda		Áreas verdes	
Accesibilidad	2 accesos, Muy M	Material	Mampostería	Existencia	No
Topografía	Alta pendiente	Estado	Malo	Usos	-
Urbanización(%)	50	Cantidad de pisos	1		
Dispersión	Media	Tipo	Casas		
Amanzanamiento	Lineal				
Inseguridad	No				
Cantidad de lotes	-				
Frente de lote	-				
Fondo de lote	-				

INFRAESTRUCTURA



Descripción	Material	Ancho(m)	Estado	Descripción	
Calle	Asfalto	3,50	Bueno	Alumbrado público	Hay
Acera	-	-	-	Caños	Hay
Alameda	-	-	-	Alcantarillado	Hay
Servidumbre	-	-	-	Franja verde	Hay

SERVICIOS



Servicios públicos		Servicios básicos	
Guardería	No hay	Agua potable	Municipal
Escuela	Adolfo Jiménez de la G	Aguas servidas	Tanque séptico con Descarga al río
Colegio	Tambor	Servicio eléctrico	
Centro de Salud	EBAIS	Desechos sólidos	Recolección municipal
Transporte público	frecuencia:		

ACTIVIDADES



Productivas	Deportivas	Culturales

COMENTARIOS GENERALES



Tambor Centro



Fotografías del asentamiento

CARACTERÍSTICAS

Generales	Accesibilidad	3 acceso(s)	Vivienda	Material	Mampostería	
	Topografía	Plano, Pend. Moderada		Estado	Bueno	
	Urbanización(%)	70		Cantidad de pisos	1	
	Dispersión	Media		Tipo	Casas	
	Amanzanamiento	Lineal		Áreas verdes	Existencia	Si
	Inseguridad	No			Usos	Deporte
	Cantidad de lotes	-				
	Frente de lote	-				
Fondo de lote	-					

INFRAESTRUCTURA

Descripción	Material	Ancho(m)	Estado	Descripción	
Calle	Asfalto	5,50	Bueno	Alumbrado público	Hay
Acera	Concreto	-	Malo	Caños	Hay
Alameda	-	-	-	Alcantarillado	Hay
Servidumbre	-	-	-	Franja verde	Hay

SERVICIOS

Servicios públicos			Servicios básicos	
Guardería	No hay		Agua potable	
Escuela	Adolfo Jiménez de la G		Aguas servidas	
Colegio	No hay		Servicio eléctrico	Red alumbrado
Centro de Salud	No hay		Desechos sólidos	Recolección municipal
Transporte público	frecuencia:			

ACTIVIDADES

Productivas	Deportivas	Culturales

COMENTARIOS GENERALES

La calle es muy angosta y además no hay suficiente infraestructura peatonal, por lo que resulta peligroso caminar a la orilla de la calle. Falta mobiliario urbano.

Área recreativa: Santa Ana

Código: 39_08_01

Distrito: Tambor

Tipo de espacio: Plaza de Fútbol



INFRAESTRUCTURA

	tipo/descripción	estado	comentario
Juegos infantiles	No hay	-	
Canchas	Fútbol, Baloncesto	Regular	
Equipamiento	Basurero, Iluminación, Bancas, Tel. público, Vestidores	-	



COBERTURA DE SUELO

Descripción	Porcentaje de cobertura(%)	MANTENIMIENTO	
		Descripción	
Concreto	-	Recolección de basura	Si
Suelo desnudo	-	Poda árboles y césped	Si
Palmeras	-	Recolección de hojas	Si
Césped	100	Limpieza de las instalaciones	Si
Arbusto y árboles	-	Limpieza de caños y alcantarillas	Si
Estado general		Estado general	Regular



CONTEXTO

Fuente de usuarios				Uso de suelo inmediato(%)			
Escuela	No	Parada de transporte	No	Residencial	40	Recreativo	-
Colegio	Si	Industrias	No	Comercial	60	Baldío	-
Iglesia	No	Centro de Salud	No	Servicios	-	Agropecuario	-
Viviendas	Si			Educación	-		
				Religioso	-		



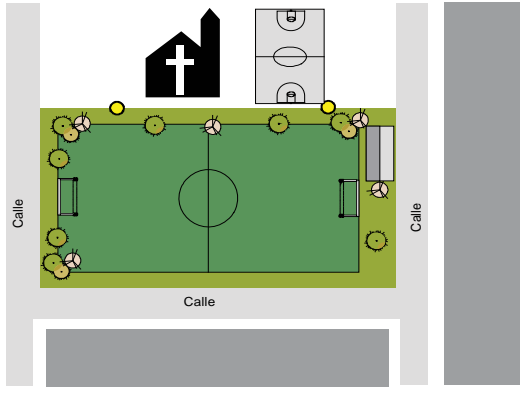
USUARIO

USUARIO		ACCESIBILIDAD	
Actividades que practican	Deporte	Acceso vial	Asfalto
Usuarios que más frecuentan	Adolescentes, Adultos 22-60	Acceso peatonal	Sobre nivel de Calle
Actividades culturales		Aceras en área verde	No hay
Seguridad	Seguro	Sobre ley 7600	Solo un lado tiene facilidad de acceso



COMENTARIOS

GENERALES: Se organizan partidos entre semana.



Sector: Cacao



Croquis del sector

CARACTERÍSTICAS

Generales	<i>Origen</i>	Barrio
	<i>Topografía</i>	Plano, mod y Alta pend.
	<i>Urbanización(%)</i>	65
Vivienda	<i>Material</i>	Mampostería
	<i>Estado general</i>	Regular
Áreas verdes	<i>Usos</i>	Deporte
	<i>Donde hay</i>	Barrio

ASENTAMIENTOS HUMANOS QUE COMPONEN EL SECTOR

ID	Tipo	Nombre	Estado de calles	Estado de aceras	
1	40_01	Barrio	Rincón de Cacao	Regular	Malo
2	40_02	Urbanización	Quintas La Garita	Regular	-
3	40_03	Barrio	Calle Peñaranda	Bueno	-
4					
5					
6					
7					
8					
9					
10					

SERVICIOS



<i>Servicios públicos</i>		<i>Servicios básicos</i>	
<i>Guardería</i>		<i>Agua potable</i>	Red acueducto, Pozo
<i>Escuela</i>	Jesús Magdaleno Vargas	<i>Aguas servidas</i>	Tanque séptico
<i>Colegio</i>	Barrio San José/Carrillos	<i>Servicio eléctrico</i>	Red alumbrado
<i>Centro de Salud</i>	EBAIS Cacao		

ACTIVIDADES



<i>Productivas</i>	<i>Deportivas</i>	<i>Culturales</i>
	Fútbol	Ferias, Religiosas

COMENTARIOS GENERALES



Rincón de Cacao



Fotografías del asentamiento

CARACTERÍSTICAS

Generales		Vivienda		Áreas verdes	
Accesibilidad	8 accesos, Regular	Material	Mampostería	Existencia	Si
Topografía	Plano	Estado	Regular	Usos	Deporte
Urbanización(%)	70	Cantidad de pisos	1		
Dispersión	Media	Tipo	Casas		
Amanzanamiento	Lineal				
Inseguridad	No				
Cantidad de lotes	-				
Frente de lote	-				
Fondo de lote	-				

INFRAESTRUCTURA

Descripción	Material	Ancho(m)	Estado	Descripción	
Calle	Asfalto	5	Regular	Alumbrado público	Hay
Acera	Concreto	1,3	Malo	Caños	Hay
Alameda	-	-	-	Alcantarillado	Hay
Servidumbre	-	-	-	Franja verde	Hay

SERVICIOS

Servicios públicos			Servicios básicos	
Guardería	No hay		Agua potable	Pozo
Escuela	Jesús M. Vargas Aguilar		Aguas servidas	Tanque séptico
Colegio	San José		Servicio eléctrico	Red alumbrado
Centro de Salud	EBAIS		Desechos sólidos	Recolección municipal
Transporte público	Bus, Taxi	frecuencia: 1 h		

ACTIVIDADES

Productivas	Deportivas	Culturales
	Fútbol	Ferias, Religiosas, Bingos, Turnos

COMENTARIOS GENERALES

Es un barrio relativamente grande. Tiene plaza, iglesia y escuela; el concepto es como de "pueblito" tradicional. El pozo lo manejan los vecinos por medio de una ASADA. Los camiones tienden a destruir las calles debido a su acceso a los tajos y hay una cantidad excesiva de polvo en la zona. No hay vigilancia y hay drogadicción en la comunidad. La plaza pertenece al comité comunal de deportes y sólo es utilizada para jugar fútbol. Tiene un comité encargado de informar sobre el Plan Regulador, ya que los vecinos no están de acuerdo con el actual porque no pueden segregrar propiedades y permite que se abran tajos en el

Área recreativa: Rincón Cacao

Código: 40_01_01

Distrito: Tambor

Tipo de espacio: Plaza de Fútbol



INFRAESTRUCTURA

	tipo/descripción	estado	comentario
Juegos infantiles	No hay	-	Malla en el perímetro
Canchas	Fútbol	Muy bueno	
Equipamiento	Basurero, Iluminación, Kiosko/rancho, Bancas, Vestidores	Malo	



COBERTURA DE SUELO

Descripción	Porcentaje de cobertura(%)	MANTENIMIENTO	
		Descripción	
Concreto	10	Recolección de basura	Si
Suelo desnudo	-	Poda árboles y césped	Si
Palmeras	-	Recolección de hojas	Si
Césped	85	Limpieza de las instalaciones	Si
Arbusto y árboles	5	Limpieza de caños y alcantarillas	Si
Estado general		Estado general	Muy bueno



CONTEXTO

Fuente de usuarios				Uso de suelo inmediato(%)			
Escuela	Si	Parada de transporte	No	Residencial	80	Recreativo	-
Colegio	No	Industrias	No	Comercial	-	Baldío	-
Iglesia	Si	Centro de Salud	No	Servicios	-	Agropecuario	-
Viviendas	Si			Educación	10		
				Religioso	10		

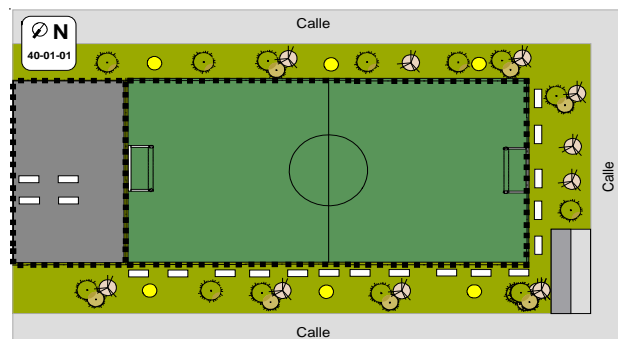


USUARIO

Actividades que practican		Deporte	ACCESIBILIDAD	
Usuarios que más frecuentan		Adultos 22-60	Acceso vial	Concreto, Malo
Actividades culturales			Acceso peatonal	Ingreso a nivel de Acera
Seguridad		Seguro	Aceras en área verde	No hay
			Sobre ley 7600	El acceso es a nivel pero no posee rampas

COMENTARIOS

POSITIVOS: Bien cuidada. NEGATIVOS: No posee bebedero. GENERALES: Solo la usan para fútbol. Tiene malla en todo el perímetro. Se llena de polvo proveniente del cañal.



Código: 40_02

Distrito: Tambor

Quintas La Garita



Fotografías del asentamiento



CARACTERÍSTICAS

Generales		Vivienda		Áreas verdes	
Accesibilidad	2 acceso(s), Regular	Material	Mampostería	Existencia	No
Topografía	Alta pendiente	Estado	Bueno	Usos	-
Urbanización(%)	55	Cantidad de pisos	1		
Dispersión	Media	Tipo	Casas		
Amanzanamiento	Mixto				
Inseguridad	No				
Cantidad de lotes	-				
Frente de lote	20				
Fondo de lote	60				

INFRAESTRUCTURA



Descripción	Material	Ancho(m)	Estado	Descripción	
Calle	Asfalto	5	Regular	Alumbrado público	Hay
Acera	-	-	-	Caños	Hay
Alameda	-	-	-	Alcantarillado	Hay
Servidumbre	-	-	-	Franja verde	Hay

SERVICIOS



Servicios públicos		Servicios básicos	
Guardería	No hay	Agua potable	Privado, Pozo
Escuela	Jesús M. Vargas Aguilar	Aguas servidas	Tanque séptico
Colegio	San José	Servicio eléctrico	Red alumbrado
Centro de Salud	EBAIS	Desechos sólidos	Recolección municipal
Transporte público	frecuencia:		

ACTIVIDADES



Productivas	Deportivas	Culturales

COMENTARIOS GENERALES



Es una urbanización bastante despoblada; se observó muy poca gente. No hay áreas verdes.

Peñaranda



Fotografías del asentamiento

CARACTERÍSTICAS

Generales	Accesibilidad	12 accesos	Vivienda	Material	Madera, Mixto, Prefabricado	
	Topografía	Pend. Moderada, Alta		Estado	Malo	
	Urbanización(%)	30		Cantidad de pisos	1	
	Dispersión	Alta		Tipo	Casas	
	Amanzanamiento	Lineal		Áreas verdes	Existencia	No
	Inseguridad	No			Usos	-
	Cantidad de lotes	-				
	Frente de lote	-				
Fondo de lote	-					

INFRAESTRUCTURA

Descripción	Material	Ancho(m)	Estado	Descripción	
Calle	Asfalto	-	Bueno	Alumbrado público	Hay
Acera	-	-	-	Caños	Hay
Alameda	-	-	-	Alcantarillado	Hay
Servidumbre	-	-	-	Franja verde	Hay

SERVICIOS

Servicios públicos			Servicios básicos	
Guardería	No hay		Agua potable	
Escuela	No hay		Aguas servidas	
Colegio	No hay		Servicio eléctrico	Red alumbrado
Centro de Salud	No hay		Desechos sólidos	
Transporte público	Bus	frecuencia:		

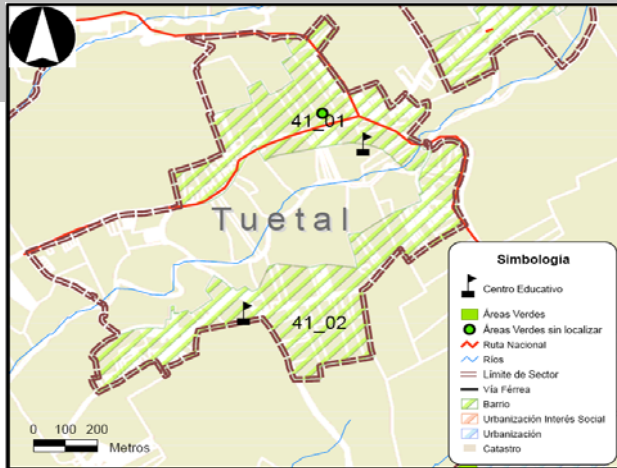
ACTIVIDADES

Productivas	Deportivas	Culturales

COMENTARIOS GENERALES

Se trata de viviendas ubicadas a lo largo del eje de la calle principal. No hay aceras ni ningún tipo de infraestructura peatonal, por lo que parece ser una zona bastante peligrosa para los peatones. Hay caños solamente de un lado y la distancia entre las viviendas y la calle es mínima.

Sector: Tuetal



Croquis del sector

CARACTERÍSTICAS

Generales	<i>Origen</i>	Barrio
	<i>Topografía</i>	moderada y Alta pendiente
	<i>Urbanización(%)</i>	50
Vivienda	<i>Material</i>	Mampostería, Prefabricado
	<i>Estado general</i>	Bueno
Áreas verdes	<i>Usos</i>	Multiuso
	<i>Donde hay</i>	Barrio

ASENTAMIENTOS HUMANOS QUE COMPONEN EL SECTOR

ID	Tipo	Nombre	Estado de calles	Estado de aceras	
1	41_01	Barrio	Tuetal Norte	Muy bueno	Bueno
2	41_02	Barrio	Tuetal Sur	Muy bueno	-
3					
4					
5					
6					
7					
8					
9					
10					



SERVICIOS

Servicios públicos		Servicios básicos	
<i>Guardería</i>		<i>Agua potable</i>	Red acueducto
<i>Escuela</i>	Tuetal Norte/ Tuetal Sur	<i>Aguas servidas</i>	Tanque séptico con Drenaje
<i>Colegio</i>	Tuetal Norte	<i>Servicio eléctrico</i>	Red alumbrado
<i>Centro de Salud</i>	Tuetal Sur		



ACTIVIDADES

Productivas	Deportivas	Culturales



COMENTARIOS GENERALES

Tuetal Norte



Fotografías del asentamiento

CARACTERÍSTICAS

Generales	Accesibilidad	10 accesos	Vivienda	Material	Mampostería, Prefabricado	
	Topografía	Pend. Moderada		Estado	Muy bueno	
	Urbanización(%)	50		Cantidad de pisos	1	
	Dispersión	Baja		Tipo	Casas	
	Amanzanamiento	Irregular		Áreas verdes	Existencia	Si
	Inseguridad	No			Usos	Dep, Juegos
	Cantidad de lotes	-				
	Frente de lote	-				
Fondo de lote	-					

INFRAESTRUCTURA

Descripción	Material	Ancho(m)	Estado	Descripción	
Calle	Asfalto	-	Muy b	Alumbrado público	Hay
Acera	Concreto	-	Bueno	Caños	Hay
Alameda	-	-	-	Alcantarillado	Hay
Servidumbre	-	-	-	Franja verde	Hay

SERVICIOS

Servicios públicos			Servicios básicos	
Guardería	No hay		Agua potable	Municipal
Escuela	Mariana Madrigal de la O		Aguas servidas	Tanque séptico con Drenaje
Colegio	Tuetal Norte		Servicio eléctrico	Red alumbrado
Centro de Salud	No hay		Desechos sólidos	Recolección municipal
Transporte público	Bus	frecuencia: 30 min		

ACTIVIDADES

Productivas	Deportivas	Culturales

COMENTARIOS GENERALES

Área recreativa: Tuetal Norte

Código: 41_01_01

Distrito: Tambor

Tipo de espacio: Multiuso



INFRAESTRUCTURA

	tipo/descripción	estado	comentario
Juegos infantiles	Tobogan, Pasamanos	Muy Malo	No hay iluminación.
Canchas	Futbol	Regular	
Equipamiento	Bancas, Vestidores	Muy bueno	



COBERTURA DE SUELO

Descripción	Porcentaje de cobertura(%)	MANTENIMIENTO	
		Descripción	
Concreto	-	Recolección de basura	Si
Suelo desnudo	-	Poda árboles y cesped	Si
Palmeras	-	Recolección de hojas	Si
Cesped	100	Limpieza de las instalaciones	Si
Arbusto y árboles	-	Limpieza de caños y alcantarillas	No
Estado general		Estado general	Malo



CONTEXTO

Fuente de usuarios				Uso de suelo inmediato(%)			
Escuela	No	Parada de transporte	No	Residencial	-	Recreativo	-
Colegio	Si	Industrias	No	Comercial	-	Baldío	10
Iglesia	No	Centro de Salud	No	Servicios	-	Agropecuario	40
Viviendas	Si			Educación	40		
				Religioso	10		



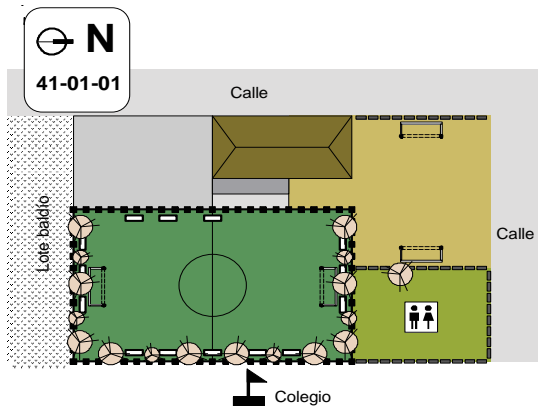
USUARIO

USUARIO		ACCESIBILIDAD	
Actividades que practican	Deporte	Acceso vial	Asfalto, Muy bueno
Usuarios que más frecuentan	Adolescentes, Adultos 22-60	Acceso peatonal	Ingreso a nivel de Calle
Actividades culturales	Ferias	Aceras en área verde	No hay
Seguridad	Inseguro	Sobre ley 7600	



COMENTARIOS

GENERALES: El área está compuesta por 2 canchas y un área de juegos infantiles. Aparentemente solo una de estas canchas, la más grande, recibe mantenimiento apropiado; el área de niños se encuentra desprotegida y abandonada.



Tuetal Sur



Fotografías del asentamiento

CARACTERÍSTICAS



Generales		Vivienda		Áreas verdes	
Accesibilidad	7 accesos	Material	Mampostería	Existencia	No
Topografía	Alta pendiente	Estado	Bueno	Usos	-
Urbanización(%)	50	Cantidad de pisos	1		
Dispersión	Baja	Tipo	Casas		
Amanzanamiento	Irregular				
Inseguridad	No				
Cantidad de lotes	12				
Frente de lote	10				
Fondo de lote	-				

INFRAESTRUCTURA



Descripción	Material	Ancho(m)	Estado	Descripción	
Calle	Asfalto	5,40	Muy b	Alumbrado público	Hay
Acera	-	-	-	Caños	Hay
Alameda	-	-	-	Alcantarillado	Hay
Servidumbre	-	-	-	Franja verde	Hay

SERVICIOS



Servicios públicos		Servicios básicos	
Guardería	No hay	Agua potable	Municipal
Escuela	Tuetal Sur	Aguas servidas	Tanque séptico con Drenaje
Colegio	Tuetal Norte	Servicio eléctrico	Red alumbrado
Centro de Salud	Tuetal Sur	Desechos sólidos	Recolección municipal
Transporte público	Bus frecuencia: 30 min		

ACTIVIDADES

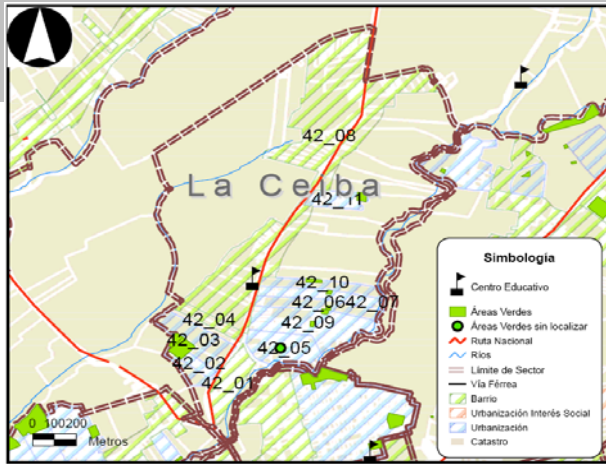


Productivas	Deportivas	Culturales

COMENTARIOS GENERALES



Sector: La Ceiba



Croquis del sector

CARACTERÍSTICAS

Generales	<i>Origen</i>	Barrio
	<i>Topografía</i>	Plano, Mod. y Alta pendiente
	<i>Urbanización(%)</i>	85
Vivienda	<i>Material</i>	Mampostería, Mixto
	<i>Estado general</i>	Muy bueno
Áreas verdes	<i>Usos</i>	Dep, Juegos, Reunión
	<i>Donde hay</i>	Urbanización, Barrio

ASENTAMIENTOS HUMANOS QUE COMPONEN EL SECTOR

ID	Tipo	Nombre	Estado de calles	Estado de aceras
1	42_01	Barrio San Martín	Regular	Regular
2	42_02	Urbanización Eladio Saborío (Calle La Plaza)	Muy bueno	Regular
3	42_03	Urbanización Alba María	Muy bueno	Bueno
4	42_04	Barrio Calle Arias	Muy bueno	Bueno
5	42_05	Urbanización Residencial Cabezas	Regular	Bueno
6	42_06	Urbanización Los Sueños	Muy bueno	Muy bueno
7	42_07	Urbanización Residencial Jiménez	Muy bueno	No hay
8	42_08	Barrio La Ceiba (Barrio)	Bueno	Regular
9	42_09	Urbanización Villa La Ceiba	Bueno	Bueno
10	42_10	Urbanización Residencial La Romelia	Muy bueno	Muy bueno
11	42_11	Urbanización Las Américas	Muy malo	Malo

SERVICIOS



Servicios públicos		Servicios básicos	
Guardería		Agua potable	Red acueducto
Escuela	Tilemón Morera	Aguas servidas	Tanque séptico con Drenaje
Colegio		Servicio eléctrico	Red alumbrado
Centro de Salud			

ACTIVIDADES



Productivas	Deportivas	Culturales
Agricultura		Ferias, Religiosas, Fiestas

COMENTARIOS GENERALES



San Martín



Fotografías del asentamiento

CARACTERÍSTICAS



Generales		Vivienda	
Accesibilidad	2 accesos, Regular	Material	Madera, Mixto
Topografía	Pend. Moderada	Estado	Bueno
Urbanización(%)	95	Cantidad de pisos	1
Dispersión	Baja	Tipo	Casas
Amanzanamiento	Mixto	Existencia	No
Inseguridad	No	Usos	
Cantidad de lotes	-	Áreas verdes	
Frente de lote	-		
Fondo de lote	-		

INFRAESTRUCTURA



Descripción	Material	Ancho(m)	Estado	Descripción	
Calle	Adoquín	5,40	Regular	Alumbrado público	Hay
Acera	Concreto	1,5	Regular	Caños	Hay
Alameda	-	-	-	Alcantarillado	Hay
Servidumbre	-	-	-	Franja verde	Hay

SERVICIOS



Servicios públicos			Servicios básicos	
Guardería	No hay		Agua potable	Municipal
Escuela	No hay		Aguas servidas	Alcantarillado sanitario
Colegio	No hay		Servicio eléctrico	Red alumbrado
Centro de Salud	No hay		Desechos sólidos	Recolección municipal
Transporte público	Bus, Taxi	frecuencia:		

ACTIVIDADES



Productivas	Deportivas	Culturales
		Religiosas, Fiestas

COMENTARIOS GENERALES



La asociación de desarrollo tiene oficina sobre la guardia rural. Alcantarillados sin rejillas. Fábrica de jabones Punto Rojo, trae muchos olores y contaminación. Basura de alameda la ponen en toda la esquina. Centro de salud muy lejos. Huecos y hundimientos en la calle.

Eladio Saborío



Fotografías del asentamiento

CARACTERÍSTICAS



Generales	Accesibilidad	2 accesos, Muy b	Vivienda	Material	Mixto	
	Topografía	Plano		Estado	Muy bueno	
	Urbanización(%)	100		Cantidad de pisos	1	
	Dispersión	Baja		Tipo	Casas	
	Amanzanamiento	Lineal		Áreas verdes	Existencia	Si
	Inseguridad	No			Usos	Juegos
	Cantidad de lotes	-				
	Frente de lote	8				
Fondo de lote	17					

INFRAESTRUCTURA



Descripción	Material	Ancho(m)	Estado	Descripción	
Calle	Asfalto	6,4	Muy b	Alumbrado público	Hay
Acera	Concreto	1,3	Muy b	Caños	Hay
Alameda	-	-	-	Alcantarillado	Hay
Servidumbre	-	-	-	Franja verde	Hay

SERVICIOS



Servicios públicos			Servicios básicos	
Guardería	No hay		Agua potable	AYA
Escuela	No hay		Aguas servidas	Tanque séptico con Drenaje
Colegio	No hay		Servicio eléctrico	Red alumbrado
Centro de Salud	No hay		Desechos sólidos	Recolección municipal
Transporte público	Bus, Taxi	frecuencia:		

ACTIVIDADES



Productivas	Deportivas	Culturales
		Ferias, Religiosas

COMENTARIOS GENERALES



Hay un salón comunal a la par de la plaza. El área verde es mantenida por el comité del barrio y está cerrada con candado. Las aguas servidas las tiran a los caños.

Área recreativa: Eladio Saborío

Código: 42_02_01

Distrito: San Isidro

Tipo de espacio: Plaza de Fútbol



INFRAESTRUCTURA

	tipo/descripción	estado	comentario
Juegos infantiles	-	-	
Canchas	1 fútbol.	regular	
Equipamiento	salón comunal, gradería, iluminación, kioskos, bancas, vestidores	Bueno	



COBERTURA DE SUELO

Descripción	Porcentaje de cobertura(%)	MANTENIMIENTO	
		Descripción	
Concreto	15	Recolección de basura	Si
Suelo desnudo	-	Poda árboles y cesped	Si
Palmeras	-	Recolección de hojas	No
Cesped	85	Limpieza de las instalaciones	Si
Arbusto y árboles	-	Limpieza de caños y alcantarilla	Si
Estado general	bueno	Estado general	Bueno



CONTEXTO

Fuente de usuarios				Uso de suelo inmediato(%)			
Escuela	No	Parada de transporte	No	Residencial	50	Recreativc	25
Colegic	No	Industrias	No	Comercial	-	Baldío	-
Iglesia	No	Centro de Salud	No	Servicios	-	Agropecuaria	25
Viviendas	Si			Educación	-		
				Religioso	-		

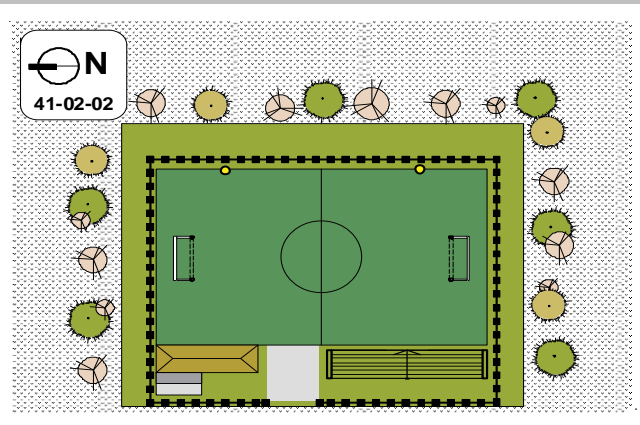


USUARIO

Actividades que practican	Deporte	Acceso vial	Asfalto, bueno
Usuarios que más frecuentan	Adolescentes y adultos	Acceso peatonal	Ingreso sobre nivel de calle
Actividades culturales	Reuniones	Aceras en área verde	-
Seguridad	Seguro	Sobre ley 7600	

COMENTARIOS

POSITIVOS: Buen mantenimiento del lugar por parte de los vecinos. El salón comunal se alquila para actividades.GENERALES: Colinda con el área verde de la urbanización vecina. No está cerrado en el sector junto al cafetal.



Alba María



Fotografías del asentamiento

CARACTERÍSTICAS



Generales	Accesibilidad	2 accesos, Muy b	Vivienda	Material	Mixto
	Topografía	Plano, Alta pendiente		Estado	Muy bueno
	Urbanización(%)	70		Cantidad de pisos	1 y 2
	Dispersión	Media		Tipo	Casas
	Amanzanamiento	Lineal	Áreas verdes	Existencia	Si
	Inseguridad	No		Usos	Juegos
	Cantidad de lotes	-			
	Frente de lote	-			
Fondo de lote	-				

INFRAESTRUCTURA



Descripción	Material	Ancho(m)	Estado	Descripción	
Calle	Asfalto	7,5	Muy b	Alumbrado público	Hay
Acera	Concreto	1,35	Bueno	Caños	Hay
Alameda	-	-	-	Alcantarillado	Hay
Servidumbre	-	-	-	Franja verde	Hay

SERVICIOS



Servicios públicos			Servicios básicos	
Guardería	No hay		Agua potable	Municipal
Escuela	No hay		Aguas servidas	Alcantarillado sanitario
Colegio	No hay		Servicio eléctrico	Red alumbrado
Centro de Salud	No hay		Desechos sólidos	
Transporte público		frecuencia:		

ACTIVIDADES



Productivas	Deportivas	Culturales

COMENTARIOS GENERALES



Al inicio de la urbanización son casas de 1 piso, algunas totalmente cerradas y otras solo con verjas. Hacia el final de la calle principal hay casas grandes de 2 pisos y otra en construcción. Hay algunos lotes baldíos. Las aceras tienen rampas. Hay 2 edificios de apartamentos con 4 o 5 cada uno.

Área recreativa: Alba María

Código: 42_03_01

Distrito: San Isidro

Tipo de espacio: Juegos infantiles



INFRAESTRUCTURA

	tipo/descripción	estado	comentario
Juegos infantiles	Tobogán, Sube y baja, Hamacas, Argollas	Muy bueno	Parcialmente seguro, ver comentarios.
Canchas	No hay	-	
Equipamiento	Mesas	Regular	



COBERTURA DE SUELO

Descripción	Porcentaje de cobertura(%)	MANTENIMIENTO	
		Descripción	
Concreto	-	Recolección de basura	Si
Suelo desnudo	15	Poda árboles y césped	Si
Palmeras	-	Recolección de hojas	No
Césped	85	Limpieza de las instalaciones	Si
Arbusto y árboles	-	Limpieza de caños y alcantarillas	Si
Estado general	Bueno	Estado general	Bueno



CONTEXTO

Fuente de usuarios				Uso de suelo inmediato(%)			
Escuela	No	Parada de transporte	No	Residencial	75	Recreativo	-
Colegio	No	Industrias	No	Comercial	-	Baldío	25
Iglesia	No	Centro de Salud	No	Servicios	-	Agropecuario	-
Viviendas	Si			Educación	-		
				Religioso	-		



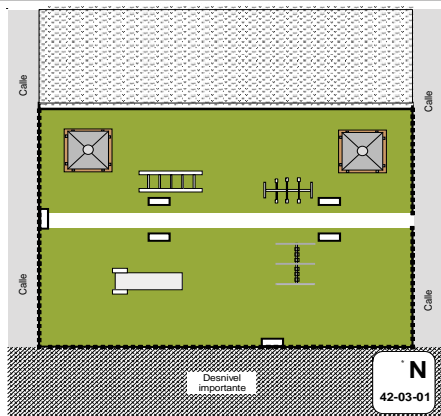
USUARIO

USUARIO		ACCESIBILIDAD	
Actividades que practican	Juegos	Acceso vial	Concreto, Regular
Usuarios que más frecuentan	Niños (0-12)	Acceso peatonal	Ingreso a nivel de Acera
Actividades culturales		Aceras en área verde	No hay
Seguridad	Seguro	Sobre ley 7600	No existen facilidades para personas con discapacidad.



COMENTARIOS

POSITIVOS: Juegos de madera en buen estado. NEGATIVOS: Peligro para los niños por la diferencia de altura(9m) con el lote de atrás. GENERALES: El residencial tiene área verde arborizada junto al cordón de caño. Parcialmente seguro, pues el sector de atrás no se encuentra cerrado con malla y presenta una fuerte pendiente.



Calle Arias



Fotografías del asentamiento

CARACTERÍSTICAS



Generales	Accesibilidad	2 accesos, Muy b	Vivienda	Material	Mixto	
	Topografía	Plano		Estado	Bueno	
	Urbanización(%)	100		Cantidad de pisos	1	
	Dispersión	Baja		Tipo	Casas	
	Amanzanamiento	Lineal		Áreas verdes	Existencia	No
	Inseguridad	No			Usos	-
	Cantidad de lotes	24				
	Frente de lote	-				
Fondo de lote	-					

INFRAESTRUCTURA



Descripción	Material	Ancho(m)	Estado	Descripción	
Calle	Asfalto	6,10	Muy b	Alumbrado público	Hay
Acera	Concreto	1,4	Bueno	Caños	Hay
Alameda	-	-	-	Alcantarillado	Hay
Servidumbre	-	-	-	Franja verde	Hay

SERVICIOS



Servicios públicos			Servicios básicos	
Guardería	No hay		Agua potable	Municipal
Escuela	No hay		Aguas servidas	Tanque séptico
Colegio	No hay		Servicio eléctrico	Red alumbrado
Centro de Salud	No hay		Desechos sólidos	Recolección municipal
Transporte público	Bus, Taxi	frecuencia:		

ACTIVIDADES



Productivas	Deportivas	Culturales

COMENTARIOS GENERALES



Residencial Cabezas



Fotografías del asentamiento

CARACTERÍSTICAS



Generales		Vivienda		Áreas verdes	
Accesibilidad	3 accesos	Material	Mixto	Existencia	Si
Topografía	Alta pendiente	Estado	Muy bueno	Usos	Juegos
Urbanización(%)	80	Cantidad de pisos	1 y 2		
Dispersión	Baja	Tipo	Casas		
Amanzanamiento	Mixto				
Inseguridad	No				
Cantidad de lotes	-				
Frente de lote	11				
Fondo de lote	20				

INFRAESTRUCTURA



Descripción	Material	Ancho(m)	Estado	Descripción	
Calle	Concreto	7,60	Regular	Alumbrado público	Hay
Acera	Concreto	1,9	Bueno	Caños	Hay
Alameda	-	-	-	Alcantarillado	Hay
Servidumbre	-	-	-	Franja verde	Hay

SERVICIOS



Servicios públicos		Servicios básicos	
Guardería	No hay	Agua potable	AYA
Escuela	No hay	Aguas servidas	Alcantarillado sanitario
Colegio	No hay	Servicio eléctrico	Red alumbrado
Centro de Salud	No hay	Desechos sólidos	
Transporte público	frecuencia:		

ACTIVIDADES



Productivas	Deportivas	Culturales

COMENTARIOS GENERALES



Viviendas son de 1 y 2 pisos, algunas cerradas totalmente con portones, otras con verjas. El tipo de vivienda es un poco heterogénea, ya que algunas son muy grandes y otras no tanto. Hay 2 edificios de apartamentos, con 6 y 7 apartamentos, son cerrados completamente con portón. Hay lotes baldíos. Calle de concreto tiene las uniones muy separadas.

Área recreativa: Cabezas

Código: 42_05_01

Distrito:

Tipo de espacio: Juegos infantiles



INFRAESTRUCTURA

	tipo/descripción	estado	comentario
Juegos infantiles	Tobogán, Pasamanos, Sube y baja, Hamacas, Argollas	Muy bueno	Parcialmente.
Canchas	No hay	-	
Equipamiento	Mesas	Regular	



COBERTURA DE SUELO

MANTENIMIENTO

Descripción	Porcentaje de cobertura(%)	Descripción	
Concreto	-	Recolección de basura	Si
Suelo desnudo	15	Poda árboles y césped	Si
Palmeras	-	Recolección de hojas	No
Césped	85	Limpieza de las instalaciones	Si
Arbusto y árboles	-	Limpieza de caños y alcantarillas	Si
Estado general		Estado general	Bueno



CONTEXTO

Fuente de usuarios				Uso de suelo inmediato(%)			
Escuela	No	Parada de transporte	No	Residencial	75	Recreativo	-
Colegio	No	Industrias	No	Comercial	-	Baldío	25
Iglesia	No	Centro de Salud	No	Servicios	-	Agropecuario	-
Viviendas	Si			Educación	-		
				Religioso	-		



USUARIO

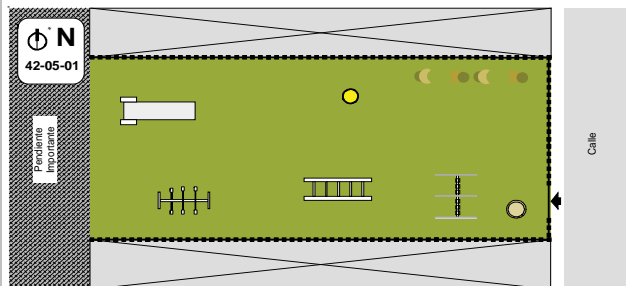
ACCESIBILIDAD

Actividades que practican	Juegos	Acceso vial	Concreto, Regular
Usuarios que más frecuentan	Niños (0-12)	Acceso peatonal	Ingreso a nivel de Acera
Actividades culturales		Aceras en área verde	No hay
Seguridad	Seguro	Sobre ley 7600	No tiene facilidades de acceso para personas con



COMENTARIOS

POSITIVOS: Juegos de madera en buen estado. NEGATIVOS: Peligro para los niños por la diferencia de pendiente con el lote baldío de atrás. GENERALES: Tienen una diferencia de pendiente de aproximadamente 9 m con el lote de atrás y no posee malla en este sector. El residencial tiene franja verde arborizada junto a la acera.



Los Sueños



Fotografías del asentamiento

CARACTERÍSTICAS



Generales	Accesibilidad	2 accesos, Muy b	Vivienda	Material	Mixto
	Topografía	Plano		Estado	Muy bueno
	Urbanización(%)	100		Cantidad de pisos	1 y 2
	Dispersión	Baja		Tipo	
	Amanzanamiento	Lineal		Existencia	Si
	Inseguridad	No		Usos	Juegos
	Cantidad de lotes	-			
	Frente de lote	-			
Fondo de lote	-	Áreas verdes			

INFRAESTRUCTURA



Descripción	Material	Ancho(m)	Estado	Descripción	
Calle	Concreto	6,80	Muy b	Alumbrado público	Hay
Acera	Concreto	1,2	Muy b	Caños	Hay
Alameda	-	-	-	Alcantarillado	Hay
Servidumbre	-	-	-	Franja verde	Hay

SERVICIOS



Servicios públicos			Servicios básicos	
Guardería	No hay		Agua potable	AYA
Escuela	No hay		Aguas servidas	Alcantarillado sanitario
Colegio	No hay		Servicio eléctrico	Red alumbrado
Centro de Salud	No hay		Desechos sólidos	
Transporte público	Taxi	frecuencia:		

ACTIVIDADES



Productivas	Deportivas	Culturales

COMENTARIOS GENERALES



No está actualizado el catastro. Residencial es nuevo, cuenta con casas de 1 y 2 pisos. Clase alta - media alta. Muchos lotes aun si construir y otros en construcción. Viviendas algunas tienen verjas y otras portones eléctricos o de cortina. Se separa con malla de las urbanizaciones colindantes. Tienen cordón de caño, pero no caño.

Área recreativa: Los Sueños

Código: 42_06_01

Distrito: San Isidro

Tipo de espacio: Multiuso



INFRAESTRUCTURA

	tipo/descripción	estado	comentario
Juegos infantiles	Tobogán, Pasamanos, Sube y baja, Hamacas	Muy bueno	
Canchas	No hay	-	
Equipamiento	Basurero, Bebedero, Kiosko/rancho, Mesas	Muy bueno	



COBERTURA DE SUELO

Descripción	Porcentaje de cobertura(%)	MANTENIMIENTO	
		Descripción	
Concreto	30	Recolección de basura	Si
Suelo desnudo	-	Poda árboles y césped	Si
Palmeras	-	Recolección de hojas	Si
Césped	70	Limpieza de las instalaciones	Si
Arbusto y árboles	-	Limpieza de caños y alcantarillas	Si
Estado general		Estado general	Muy bueno



CONTEXTO

Fuente de usuarios				Uso de suelo inmediato(%)			
Escuela	No	Parada de transporte	No	Residencial	100	Recreativo	-
Colegio	No	Industrias	No	Comercial	-	Baldío	-
Iglesia	No	Centro de Salud	No	Servicios	-	Agropecuario	-
Viviendas	Si			Educación	-		
				Religioso	-		



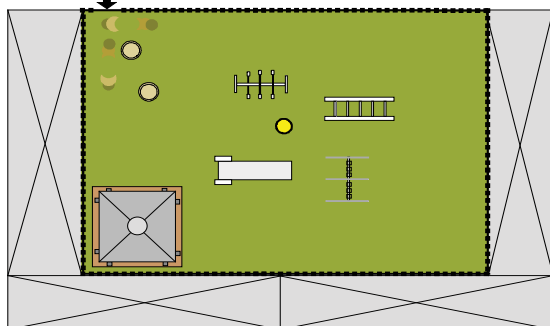
USUARIO

USUARIO		ACCESIBILIDAD	
Actividades que practican	Reunión, Juegos	Acceso vial	Concreto, Muy bueno
Usuarios que más frecuentan	0--60, Adulto mayor, Grupo familiar	Acceso peatonal	Ingreso a nivel , Rampa
Actividades culturales		Aceras en área verde	Hay, Muy bueno
Seguridad	Seguro	Sobre ley 7600	



COMENTARIOS

NEGATIVOS: Hace falta arboles de sombra. GENERALES: Posee un kiosko para fiestas y servicio sanitario.



Residencial Jiménez



Fotografías del asentamiento

CARACTERÍSTICAS



Generales		Vivienda		Áreas verdes	
Accesibilidad	2 accesos, Bueno	Material	Mixto	Existencia	Si
Topografía	Plano	Estado	Muy bueno	Usos	Multiuso
Urbanización(%)	85	Cantidad de pisos	1		
Dispersión	Media	Tipo	Casas		
Amanzanamiento	Lineal				
Inseguridad	No				
Cantidad de lotes	37				
Frente de lote	-				
Fondo de lote	-				

INFRAESTRUCTURA



Descripción	Material	Ancho(m)	Estado	Descripción	
Calle	Asfalto	4,2	Muy b	Alumbrado público	Hay
Acera	-	-	-	Caños	Hay
Alameda	-	-	-	Alcantarillado	Hay
Servidumbre	-	-	-	Franja verde	Hay

SERVICIOS



Servicios públicos		Servicios básicos	
Guardería	No hay	Agua potable	AYA
Escuela	No hay	Aguas servidas	
Colegio	No hay	Servicio eléctrico	Red alumbrado
Centro de Salud	No hay	Desechos sólidos	
Transporte público	frecuencia:		

ACTIVIDADES



Productivas	Deportivas	Culturales

COMENTARIOS GENERALES



La urbanización cuenta con caseta de seguridad y agua. Las casas son todas iguales. No hay aceras, ni caños.

Área recreativa: Residencial Jimenez

Código: **42_07_01**
 Distrito: San Isidro

Tipo de espacio: **Multiuso**



INFRAESTRUCTURA

	tipo/descripción	estado	comentario
Juegos infantiles	No hay	-	
Canchas	No hay	-	
Equipamiento	Basurero, Bebedero, Kiosko/rancho	Muy bueno	



COBERTURA DE SUELO

Descripción	Porcentaje de cobertura(%)	Descripción	
Concreto	25	Recolección de basura	Si
Suelo desnudo	-	Poda árboles y césped	Si
Palmeras	-	Recolección de hojas	Si
Césped	75	Limpieza de las instalaciones	Si
Arbusto y árboles	-	Limpieza de caños y alcantarillas	Si
Estado general		Estado general	Bueno

MANTENIMIENTO



CONTEXTO

Fuente de usuarios				Uso de suelo inmediato(%)			
Escuela	No	Parada de transporte	No	Residencial	80	Recreativo	-
Colegio	No	Industrias	No	Comercial	-	Baldío	20
Iglesia	No	Centro de Salud	No	Servicios	-	Agropecuario	-
Viviendas	Si			Educación	-		
				Religioso	-		



USUARIO

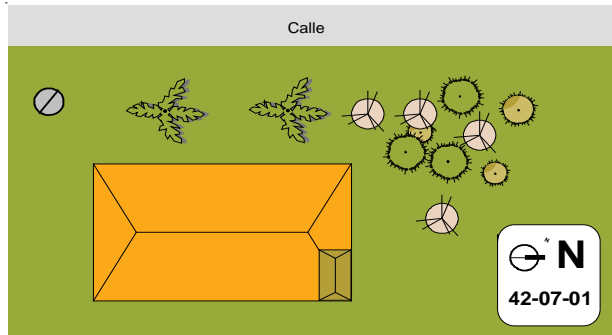
Actividades que practican		Acceso vial	Asfalto, Muy bueno
Usuarios que más frecuentan	Grupo familiar	Acceso peatonal	Sobre nivel de Calle, Rampa
Actividades culturales		Aceras en área verde	Hay, Bueno
Seguridad	Seguro	Sobre ley 7600	

ACCESIBILIDAD



COMENTARIOS

POSITIVOS: Salón de fiestas. NEGATIVOS: Falta mantenimiento al área del planché. GENERALES: El salón de fiestas está equipado con cocina, parlantes, 1 mesa y 2 bancas. Se encuentra en buen estado aunque se observan hojas secas en el piso.



La Ceiba



Fotografías del asentamiento

CARACTERÍSTICAS



Generales	Accesibilidad	4 accesos, Bueno	Vivienda	Material	Mampostería	
	Topografía	Pend. Moderada		Estado	Bueno	
	Urbanización(%)	60		Cantidad de pisos	1	
	Dispersión	Media		Tipo	Casas	
	Amanzanamiento	Lineal		Áreas verdes	Existencia	No
	Inseguridad	No			Usos	-
	Cantidad de lotes	-				
	Frente de lote	-				
Fondo de lote	-					

INFRAESTRUCTURA



Descripción	Material	Ancho(m)	Estado	Descripción	
Calle	Asfalto	-	Bueno	Alumbrado público	Hay
Acera	Concreto	-	Regular	Caños	Hay
Alameda	-	-	-	Alcantarillado	Hay
Servidumbre	-	-	-	Franja verde	Hay

SERVICIOS



Servicios públicos			Servicios básicos	
Guardería	No hay		Agua potable	Municipal
Escuela	Timoleón Morera		Aguas servidas	
Colegio	No hay		Servicio eléctrico	Red alumbrado
Centro de Salud	No hay		Desechos sólidos	Recolección municipal
Transporte público	Bus, Taxi	frecuencia: 30 min		

ACTIVIDADES



Productivas	Deportivas	Culturales
Agricultura		Religiosas

COMENTARIOS GENERALES



Villa La Ceiba



Fotografías del asentamiento



CARACTERÍSTICAS

Generales		Vivienda		Áreas verdes	
Accesibilidad	2 accesos, Muy b	Material	Mampostería	Existencia	Si
Topografía	Pend. Moderada	Estado	Muy bueno	Usos	Juegos
Urbanización(%)	70	Cantidad de pisos	2		
Dispersión	Media	Tipo	Casas		
Amanzanamiento	Mixto				
Inseguridad	No				
Cantidad de lotes	-				
Frente de lote	15				
Fondo de lote	24				

INFRAESTRUCTURA



Descripción	Material	Ancho(m)	Estado	Descripción	
Calle	Concreto	4,1	Bueno	Alumbrado público	Hay
Acera	Adoquín	1,6	Bueno	Caños	Hay
Alameda	-	-	-	Alcantarillado	Hay
Servidumbre	-	-	-	Franja verde	Hay

SERVICIOS



Servicios públicos			Servicios básicos	
Guardería	No hay		Agua potable	Municipal
Escuela	No hay		Aguas servidas	
Colegio	No hay		Servicio eléctrico	Red alumbrado
Centro de Salud	No hay		Desechos sólidos	Recolección municipal
Transporte público	Bus, Taxi	frecuencia: 15 min		

ACTIVIDADES



Productivas	Deportivas	Culturales

COMENTARIOS GENERALES



Área recreativa: Villa la Ceiba

Código: 42_09_01

Distrito: San Isidro

Tipo de espacio: Juegos infantiles



INFRAESTRUCTURA

	tipo/descripción	estado	comentario
Juegos infantiles	Tobogán, Pasamanos, Sube y baja, Hamacas, Argollas	Muy bueno	
Canchas	No hay	-	
Equipamiento	Mesas	Bueno	



COBERTURA DE SUELO

Descripción	Porcentaje de cobertura(%)	MANTENIMIENTO	
		Descripción	
Concreto	-	Recolección de basura	Si
Suelo desnudo	-	Poda árboles y césped	Si
Palmeras	-	Recolección de hojas	Si
Césped	98	Limpieza de las instalaciones	Si
Arbusto y árboles	-	Limpieza de caños y alcantarillas	Si
Estado general	Muy bueno	Estado general	Muy bueno



CONTEXTO

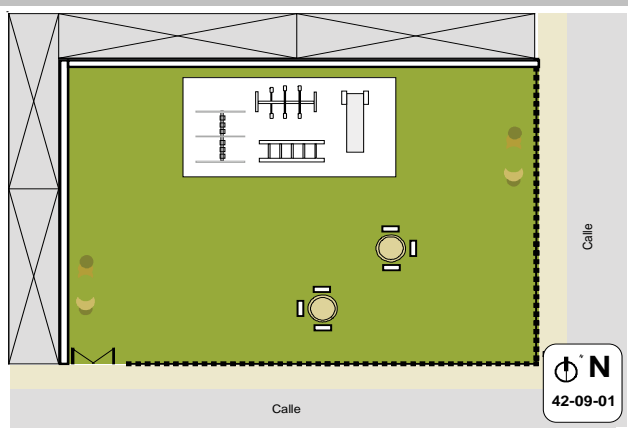
Fuente de usuarios				Uso de suelo inmediato(%)			
Escuela	No	Parada de transporte	No	Residencial	75	Recreativo	-
Colegio	No	Industrias	No	Comercial	-	Baldío	25
Iglesia	No	Centro de Salud	No	Servicios	-	Agropecuario	-
Viviendas	Si			Educación	-		
				Religioso	-		



USUARIO

USUARIO		ACCESIBILIDAD	
Actividades que practican		Acceso vial	Concreto, Bueno
Usuarios que más frecuentan		Acceso peatonal	Sobre nivel de Acera
Actividades culturales		Aceras en área verde	No hay
Seguridad		Sobre ley 7600	

COMENTARIOS



Área recreativa: Villa la Ceiba

Código: **42_09_02**

Distrito: San Isidro

Tipo de espacio: **Multiuso**



INFRAESTRUCTURA

	tipo/descripción	estado	comentario
Juegos infantiles	No hay	-	Hay vigilantes en el barrio.
Canchas	No hay	-	
Equipamiento	Bebedero, Kiosko/rancho, Mesas	Bueno	



COBERTURA DE SUELO

Descripción	Porcentaje de cobertura(%)	Descripción	
Concreto	-	Recolección de basura	Si
Suelo desnudo	-	Poda árboles y césped	No
Palmeras	-	Recolección de hojas	No
Césped	-	Limpieza de las instalaciones	Si
Arbusto y árboles	-	Limpieza de caños y alcantarillas	No
Estado general	Bueno	Estado general	Malo

MANTENIMIENTO



CONTEXTO

Fuente de usuarios				Uso de suelo inmediato(%)			
Escuela	No	Parada de transporte	No	Residencial	70	Recreativo	-
Colegio	No	Industrias	No	Comercial	-	Baldío	30
Iglesia	No	Centro de Salud	No	Servicios	-	Agropecuario	-
Viviendas	No			Educación	-		
				Religioso	-		



USUARIO

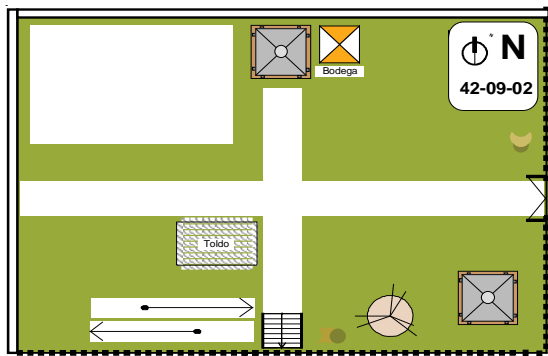
Actividades que practican		Acceso vial	Concreto, Bueno
Usuarios que más frecuentan		Acceso peatonal	Sobre nivel de Calle, Rampa
Actividades culturales		Aceras en área verde	Hay, Bueno
Seguridad	Seguro	Sobre ley 7600	

ACCESIBILIDAD



COMENTARIOS

GENERALES: Hay desechos de construcción.



Calle

Calle



Romelia



Fotografías del asentamiento

CARACTERÍSTICAS



Generales	Accesibilidad	2 accesos, Muy b	Vivienda	Material	Mampostería	
	Topografía	Plano		Estado	Muy bueno	
	Urbanización(%)	70		Cantidad de pisos	2	
	Dispersión	Media		Tipo	Casas	
	Amanzanamiento	Mixto		Áreas verdes	Existencia	Si
	Inseguridad	No			Usos	Juegos
	Cantidad de lotes	-				
	Frente de lote	17				
Fondo de lote	17					

INFRAESTRUCTURA



Descripción	Material	Ancho(m)	Estado	Descripción	
Calle	Concreto	5,8	Muy b	Alumbrado público	Hay
Acera	Concreto	1,1	Muy b	Caños	Hay
Alameda	-	-	-	Alcantarillado	Hay
Servidumbre	-	-	-	Franja verde	Hay

SERVICIOS



Servicios públicos			Servicios básicos	
Guardería	No hay		Agua potable	Municipal
Escuela	No hay		Aguas servidas	
Colegio	No hay		Servicio eléctrico	Red alumbrado
Centro de Salud	No hay		Desechos sólidos	
Transporte público	Bus	frecuencia: 15 min		

ACTIVIDADES



Productivas	Deportivas	Culturales

COMENTARIOS GENERALES



Área recreativa: Romelia

Código: 42_10_01

Distrito:

Tipo de espacio: Juegos infantiles



INFRAESTRUCTURA

	tipo/descripción	estado	comentario
Juegos infantiles	Tobogán, Pasamanos, Sube y baja, Hamacas, Argollas	Muy bueno	
Canchas	No hay	-	
Equipamiento	Kiosko/rancho, Mesas	Muy bueno	



COBERTURA DE SUELO

Descripción	Porcentaje de cobertura(%)	MANTENIMIENTO	
		Descripción	
Concreto	15	Recolección de basura	Si
Suelo desnudo	-	Poda árboles y césped	Si
Palmeras	-	Recolección de hojas	Si
Césped	75	Limpieza de las instalaciones	Si
Arbusto y árboles	-	Limpieza de caños y alcantarillas	Si
Estado general		Estado general	Muy bueno



CONTEXTO

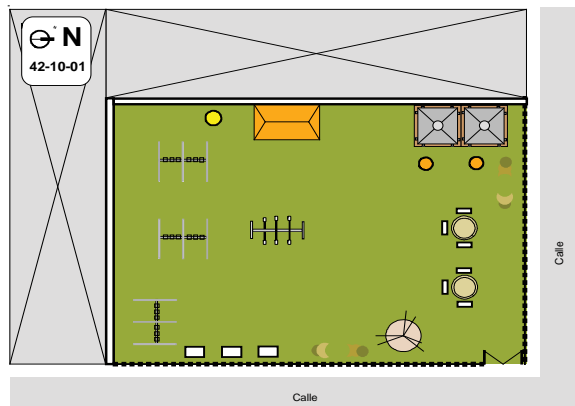
Fuente de usuarios				Uso de suelo inmediato(%)			
Escuela	No	Parada de transporte	No	Residencial	100	Recreativo	-
Colegio	No	Industrias	No	Comercial	-	Baldío	-
Iglesia	No	Centro de Salud	No	Servicios	-	Agropecuario	-
Viviendas	Si			Educación	-		
				Religioso	-		



USUARIO

USUARIO		ACCESIBILIDAD	
Actividades que practican		Acceso vial	Concreto, Muy bueno
Usuarios que más frecuentan		Acceso peatonal	Ingreso a nivel de Acera
Actividades culturales		Aceras en área verde	Hay, Regular
Seguridad	Seguro	Sobre ley 7600	Entrada a nivel de acera.

COMENTARIOS



Las Américas



Fotografías del asentamiento

CARACTERÍSTICAS



Generales	Accesibilidad	2 accesos, Regular	Vivienda	Material	Mampostería
	Topografía	Plano		Estado	Muy bueno
	Urbanización(%)	60		Cantidad de pisos	1
	Dispersión	Media		Tipo	
	Amanzanamiento	Mixto	Áreas verdes	Existencia	Si
	Inseguridad	No		Usos	Parque
	Cantidad de lotes	-			
	Frente de lote	10			
Fondo de lote	33				

INFRAESTRUCTURA



Descripción	Material	Ancho(m)	Estado	Descripción	
Calle	Asfalto	8,1	Muy Malo	Alumbrado público	Hay
Acera	Concreto	1,6	Malo	Caños	Hay
Alameda	-	-	-	Alcantarillado	Hay
Servidumbre	-	-	-	Franja verde	Hay

SERVICIOS



Servicios públicos			Servicios básicos	
Guardería	No hay		Agua potable	Municipal
Escuela	No hay		Aguas servidas	
Colegio	No hay		Servicio eléctrico	Red alumbrado
Centro de Salud	No hay		Desechos sólidos	
Transporte público	Bus, Taxi	frecuencia: 15 min		

ACTIVIDADES



Productivas	Deportivas	Culturales

COMENTARIOS GENERALES



Área recreativa: Las Américas

Código: 42_11_01

Distrito:

Tipo de espacio: Parque o similar



INFRAESTRUCTURA

	tipo/descripción	estado	comentario
Juegos infantiles	No hay	-	
Canchas	No hay	-	
Equipamiento	Mesas	-	



COBERTURA DE SUELO

Descripción	Porcentaje de cobertura(%)	MANTENIMIENTO	
		Descripción	
Concreto	-	Recolección de basura	Si
Suelo desnudo	-	Poda árboles y césped	Si
Palmeras	-	Recolección de hojas	Si
Césped	100	Limpieza de las instalaciones	Si
Arbusto y árboles	-	Limpieza de caños y alcantarillas	No
Estado general		Estado general	Regular



CONTEXTO

Fuente de usuarios				Uso de suelo inmediato(%)			
Escuela	No	Parada de transporte	No	Residencial	25	Recreativo	-
Colegio	No	Industrias	No	Comercial	-	Baldío	75
Iglesia	No	Centro de Salud	No	Servicios	-	Agropecuario	-
Viviendas	Si			Educación	-		
				Religioso	-		



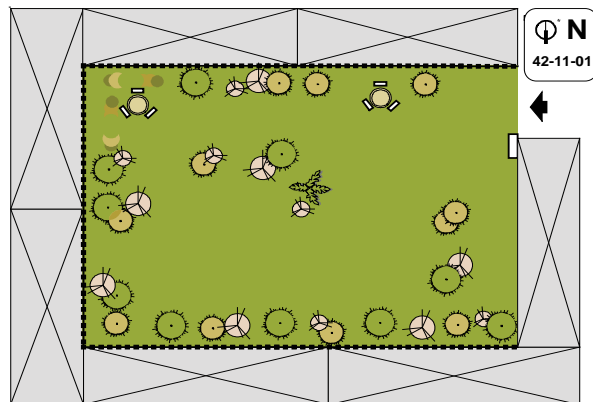
USUARIO

Actividades que practican		Acceso vial	
Usuarios que más frecuentan		Acceso peatonal	Ingreso a nivel de Acera
Actividades culturales		Aceras en área verde	No hay
Seguridad	Seguro	Sobre ley 7600	Se puede ingresar a través de la rampa de la casa vecina

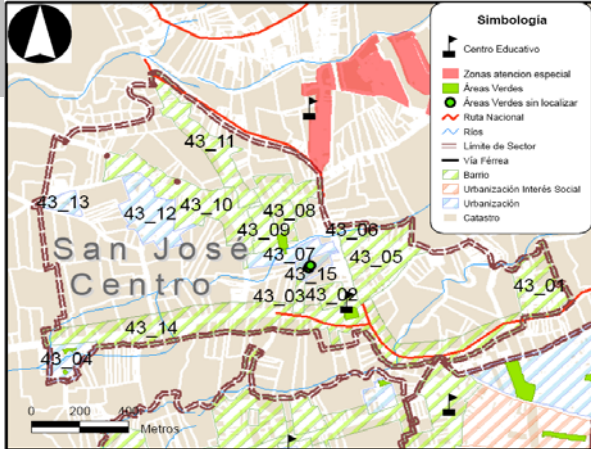
ACCESIBILIDAD

COMENTARIOS

GENERALES: El área verde está cubierta de césped y árboles es principalmente un área de descanso.



Sector: San José Centro



Croquis del sector

CARACTERÍSTICAS

Generales	<i>Origen</i>	Barrio
	<i>Topografía</i>	Plano, Pend. moderada, Alta pendiente
	<i>Urbanización(%)</i>	90
Vivienda	<i>Material</i>	Mixto
	<i>Estado general</i>	Bueno
Áreas verdes	<i>Usos</i>	Juegos infantiles, Reunión
	<i>Donde hay</i>	Urbanización, Barrio

ASENTAMIENTOS HUMANOS QUE COMPONEN EL SECTOR

ID	Tipo	Nombre	Estado de calles	Estado de aceras
1	Barrio	Lotes Vargas	Bueno	Regular
2	Barrio	La Rotonda	Regular	Bueno
3	Barrio	Calle Lulus	Malo	-
4	Urbanización	Rosita	Bueno	Malo
5	Barrio	Calle Carranza	Muy bueno	Malo
6	Barrio	Calle Serrano	Regular	Bueno
7	Urbanización	El Fraccionamiento	Regular	Muy bueno
8	Barrio	Calle Moreira	Malo	Bueno
9	Barrio	El Rinconcito	Malo	Regular
10	Barrio	Calle Flores	Bueno	Malo
11	Barrio	Santa Lucía	Bueno	Regular
12	Urbanización	Mirasol	Bueno	Bueno
13	Urbanización	María Elena	Muy bueno	Bueno
14	Barrio	San José	Bueno	Regular
15	Urbanización	López	Bueno	Bueno

SERVICIOS



Servicios públicos		Servicios básicos	
<i>Guardería</i>	-	<i>Agua potable</i>	Red acueducto
<i>Escuela</i>	General José de San Martín	<i>Aguas servidas</i>	Alcantarillado sanitario
<i>Colegio</i>	Barrio San José	<i>Servicio eléctrico</i>	Red alumbrado
<i>Centro de Salud</i>	Centro de Nutrición		

ACTIVIDADES



Productivas	Deportivas	Culturales
-	Fútbol, Baloncesto, Correr/Caminar	Religiosas, Grupo Adulto Mayor

COMENTARIOS GENERALES



Lotes Vargas



Fotografías del asentamiento

CARACTERÍSTICAS



Generales	Accesibilidad	2 acceso(s), Bueno	Vivienda	Material	Mixto
	Topografía	Pend. Moderada		Estado	Bueno
	Urbanización(%)	100		Cantidad de pisos	1
	Dispersión	Baja		Tipo	Casas
	Amanzanamiento	Mixto		Existencia	No
	Inseguridad	No		Usos	-
	Cantidad de lotes	-		Áreas verdes	
Frente de lote	-				
Fondo de lote	-				

INFRAESTRUCTURA



Descripción	Material	Ancho(m)	Estado	Descripción	
Calle	Asfalto	5,70	Bueno	Alumbrado público	Hay
Acera	Concreto	1,80	Regular	Caños	Hay
Alameda	-	-	-	Alcantarillado	Hay
Servidumbre	-	-	-	Franja verde	Hay

SERVICIOS



Servicios públicos				Servicios básicos	
Guardería	No hay			Agua potable	AYA
Escuela	No hay			Aguas servidas	Alcantarillado sanitario
Colegio	No hay			Servicio eléctrico	Red alumbrado
Centro de Salud	No hay			Desechos sólidos	Recolección municipal
Transporte público	Bus, Taxi	frecuencia:	20 min		

ACTIVIDADES



Productivas	Deportivas	Culturales
-	-	-

COMENTARIOS GENERALES



El barrio es un poco heterogéneo; por un lado, la mayoría de las casas son de un piso y de clase media, aunque también hay de dos pisos de clase media- alta y se trata de construcciones recientes. No hay zonas verdes y los caños tienen aguas estancadas que producen malos olores o zacate muy crecido. Hay un depósito de maderas, un bar y talleres mecánicos.

La Rotonda



Fotografías del asentamiento

CARACTERÍSTICAS



Generales	Accesibilidad	2 acceso(s), Muy bueno	Vivienda	Material	Mixto
	Topografía	Plano		Estado	Muy bueno
	Urbanización(%)	95		Cantidad de pisos	1
	Dispersión	Baja		Tipo	Casas
	Amanzanamiento	Calle sin salida		Existencia	No
	Inseguridad	No		Usos	-
	Cantidad de lotes	-		Áreas verdes	
Frente de lote	-				
Fondo de lote	-				

INFRAESTRUCTURA



Descripción	Material	Ancho(m)	Estado	Descripción	
Calle	Asfalto	5,10	Regular	Alumbrado público	Hay
Acera	Concreto	1,35	Bueno	Caños	Hay
Alameda	-	-	-	Alcantarillado	Hay
Servidumbre	-	-	-	Franja verde	Hay

SERVICIOS



Servicios públicos				Servicios básicos	
Guardería	No hay			Agua potable	AYA
Escuela	No hay			Aguas servidas	-
Colegio	No hay			Servicio eléctrico	Red alumbrado
Centro de Salud	No hay			Desechos sólidos	Recolección municipal
Transporte público	-	frecuencia:	-		

ACTIVIDADES



Productivas	Deportivas	Culturales
-	-	Grupos Adulto Mayor

COMENTARIOS GENERALES



Barrio muy tranquilo, casi no hay gente en las casas. El zacate de las zonas verdes está muy alto. El lote del fondo es municipal, pero está cerrado con portón por lo que no se pudo acceder. Se ubica frente a calle principal.

Lulus



Fotografías del asentamiento

CARACTERÍSTICAS



Generales	Accesibilidad	2 acceso(s), Bueno	Vivienda	Material	Mixto
	Topografía	Plano		Estado	Regular
	Urbanización(%)	85		Cantidad de pisos	1
	Dispersión	Baja		Tipo	Casas
	Amanzanamiento	Lineal		Existencia	No
	Inseguridad	No		Usos	-
	Cantidad de lotes	-		Áreas verdes	
Frente de lote	-				
Fondo de lote	-				

INFRAESTRUCTURA



Descripción	Material	Ancho(m)	Estado	Descripción	
Calle	Asfalto	-	Malo	Alumbrado público	Hay
Acera	-	-	-	Caños	Hay
Alameda	-	-	-	Alcantarillado	Hay
Servidumbre	-	-	-	Franja verde	Hay

SERVICIOS



Servicios públicos			Servicios básicos	
Guardería	No hay		Agua potable	AYA
Escuela	No hay		Aguas servidas	Tanque séptico
Colegio	No hay		Servicio eléctrico	Red alumbrado
Centro de Salud	No hay		Desechos sólidos	Recolección municipal
Transporte público	-	frecuencia: -		

ACTIVIDADES



Productivas	Deportivas	Culturales
-	-	Grupos Adulto Mayor

COMENTARIOS GENERALES



Calles en mal estado. Están construyendo casas. Hay lotes baldíos.

Rosita



Fotografías del asentamiento

CARACTERÍSTICAS

Generales	<i>Accesibilidad</i>	3 acceso(s), Bueno	Vivienda	<i>Material</i>	Mixto	
	<i>Topografía</i>	Plano		<i>Estado</i>	Muy bueno	
	<i>Urbanización(%)</i>	85		<i>Cantidad de pisos</i>	1	
	<i>Dispersión</i>	Baja		<i>Tipo</i>	Casas	
	<i>Amanzanamiento</i>	Irregular		Áreas verdes	<i>Existencia</i>	Si
	<i>Inseguridad</i>	No			<i>Usos</i>	Juegos infant., Reunión
	<i>Cantidad de lotes</i>	-				
	<i>Frente de lote</i>	9				
	<i>Fondo de lote</i>	18				

INFRAESTRUCTURA

<i>Descripción</i>	<i>Material</i>	<i>Ancho(m)</i>	<i>Estado</i>	<i>Descripción</i>	
Calle	Concreto	4,10	Bueno	Alumbrado público	Hay
Acera	Concreto	1,20	Malo	Caños	Hay
Alameda	-	-	-	Alcantarillado	Hay
Servidumbre	-	-	-	Franja verde	Hay

SERVICIOS

<i>Servicios públicos</i>				<i>Servicios básicos</i>	
Guardería	No hay			Agua potable	AYA
Escuela	No hay			Aguas servidas	Alcantarillado sanitario
Colegio	No hay			Servicio eléctrico	Red alumbrado
Centro de Salud	No hay			Desechos sólidos	Recolección municipal
Transporte público	Taxi	frecuencia:	-		

ACTIVIDADES

<i>Productivas</i>	<i>Deportivas</i>	<i>Culturales</i>
-	-	-

COMENTARIOS GENERALES

Alcantarillas sin rejillas. Varios lotes baldíos. En algunos sectores crece mucho zacate en los caños.

Área recreativa: Rosita

Código: **43_04_01**

Distrito: San José

Tipo de espacio: **Juegos infantiles**



INFRAESTRUCTURA

	tipo/descripción	estado	comentario
Juegos infantiles	Tobogán, Sube y baja	-	-
Canchas	No hay	-	-
Equipamiento	No hay	Malo	-



COBERTURA DE SUELO

Descripción	Porcentaje de cobertura(%)	MANTENIMIENTO	
		Descripción	
Concreto	-	Recolección de basura	Si
Suelo desnudo	-	Poda árboles y césped	Si
Palmeras	-	Recolección de hojas	No
Césped	100	Limpieza de las instalaciones	Si
Arbusto y árboles	-	Limpieza de caños y alcantarillas	Si
Estado general	-	Estado general	Bueno



CONTEXTO

Fuente de usuarios				Uso de suelo inmediato(%)			
Escuela	No	Parada de transporte	No	Residencial	100	Recreativo	-
Colegio	No	Industrias	No	Comercial	-	Baldío	-
Iglesia	No	Centro de Salud	No	Servicios	-	Agropecuario	-
Viviendas	Si			Educación	-		
				Religioso	-		

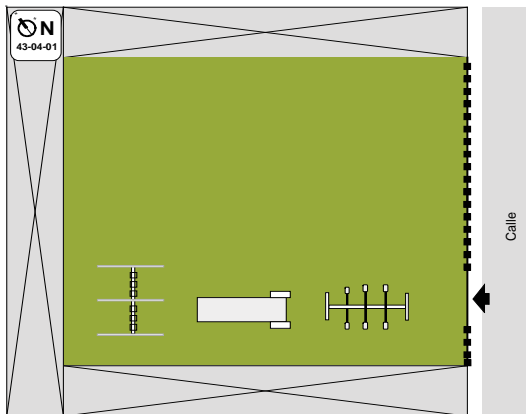


USUARIO

USUARIO		ACCESIBILIDAD	
Actividades que practican	Juegos	Acceso vial	Asfalto, Malo
Usuarios que más frecuentan	Niños (0-12)	Acceso peatonal	Sobre nivel de Calle
Actividades culturales	-	Aceras en área verde	No hay
Seguridad	Seguro	Sobre ley 7600	No es accesible

COMENTARIOS

Perímetro cerrado y seguro. Falta mobiliario (bancas, mesas) y protección climática. No hay variedad de vegetación, solamente posee césped.



Área recreativa: Rosita

Código: 43_04_02

Distrito: San José

Tipo de espacio: Juegos infantiles



INFRAESTRUCTURA

	tipo/descripción	estado	comentario
Juegos infantiles	No hay	-	-
Canchas	No hay	-	-
Equipamiento	Kiosko/rancho, Mesas	Regular	-



COBERTURA DE SUELO

Descripción	Porcentaje de cobertura(%)	MANTENIMIENTO	
		Descripción	
Concreto	10	Recolección de basura	Si
Suelo desnudo	-	Poda árboles y cesped	Si
Palmeras	-	Recolección de hojas	Si
Cesped	70	Limpieza de las instalaciones	Si
Arbusto y árboles	20	Limpieza de caños y alcantarillas	Si
Estado general	-	Estado general	Bueno



CONTEXTO

Fuente de usuarios				Uso de suelo inmediato(%)			
Escuela	No	Parada de transporte	No	Residencial	100	Recreativo	-
Colegio	No	Industrias	No	Comercial	-	Baldío	-
Iglesia	No	Centro de Salud	No	Servicios	-	Agropecuario	-
Viviendas	Si			Educación	-		
				Religioso	-		

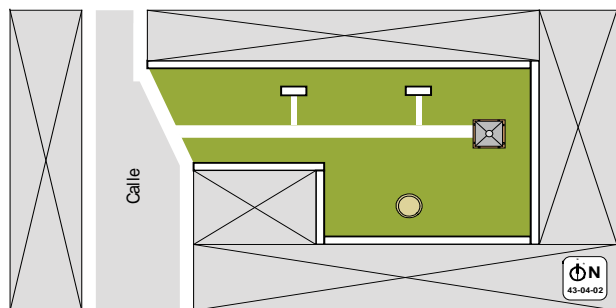


USUARIO

USUARIO		ACCESIBILIDAD	
Actividades que practican	Juegos	Acceso vial	Asfalto, Regular
Usuarios que más frecuentan	Niños (0-12), Grupo familiar	Acceso peatonal	-
Actividades culturales	-	Aceras en área verde	Hay, Regular
Seguridad	Seguro	Sobre ley 7600	-

COMENTARIOS

Buen mantenimiento del kiosko. No hay basureros y en las pilas del kiosko no hay agua. Hay mucha actividad y es muy utilizado por niños.



Carranza



Fotografías del asentamiento

CARACTERÍSTICAS



Generales		Vivienda		Áreas verdes	
Accesibilidad	3 acceso(s), Bueno	Material	Mixto	Existencia	No
Topografía	Plano	Estado	Bueno	Usos	-
Urbanización(%)	85	Cantidad de pisos	1		
Dispersión	Media	Tipo	Casas		
Amanzanamiento	Lineal				
Inseguridad	No				
Cantidad de lotes	-				
Frente de lote	-				
Fondo de lote	-				

INFRAESTRUCTURA



Descripción	Material	Ancho(m)	Estado	Descripción	
Calle	Asfalto	5,10	Muy b	Alumbrado público	Hay
Acera	Concreto	1,20	Malo	Caños	Hay
Alameda	-	-	-	Alcantarillado	Hay
Servidumbre	-	-	-	Franja verde	Hay

SERVICIOS



Servicios públicos			Servicios básicos	
Guardería	No hay		Agua potable	Municipal
Escuela	General José de San Martín		Aguas servidas	Tanque séptico
Colegio	Colegio San José		Servicio eléctrico	Red alumbrado
Centro de Salud	No hay		Desechos sólidos	Recolección municipal
Transporte público	Taxi	frecuencia: -		

ACTIVIDADES



Productivas	Deportivas	Culturales
-	Baloncesto	Religiosas, Grupos Adulto Mayor

COMENTARIOS GENERALES



En algunas partes no hay aceras o están en malas condiciones y en otras no hay zona verde. En muchas partes el caño está entubado. Algunas zonas verdes están muy descuidadas con el zacate muy alto. Hay muchos medidores sin tapa. Tiran aguas servidas a los caños y en algunas partes se empoza el agua debido a la basura.

Serrano



Fotografías del asentamiento



CARACTERÍSTICAS

Generales		Vivienda		Áreas verdes	
Accesibilidad	2 acceso(s), Muy bueno	Material	Madera, Mixto	Existencia	No
Topografía	Plano	Estado	Regular	Usos	-
Urbanización(%)	100	Cantidad de pisos	1		
Dispersión	Baja	Tipo	Casas		
Amanzamiento	Calle sin salida				
Inseguridad	No				
Cantidad de lotes	-				
Frente de lote	-				
Fondo de lote	-				



INFRAESTRUCTURA

Descripción	Material	Ancho(m)	Estado	Descripción	
Calle	Concreto	4,30	Regular	Alumbrado público	Hay
Acera	Concreto	1,10	Bueno	Caños	Hay
Alameda	-	-	-	Alcantarillado	Hay
Servidumbre	-	-	-	Franja verde	Hay



SERVICIOS

Servicios públicos			Servicios básicos	
Guardería	No hay		Agua potable	Municipal
Escuela	General José de San Martín		Aguas servidas	Alcantarillado sanitario
Colegio	Barrio San José		Servicio eléctrico	Red alumbrado
Centro de Salud	No hay		Desechos sólidos	Recolección municipal
Transporte público	-	frecuencia: -		



ACTIVIDADES

Productivas	Deportivas	Culturales
-	Fútbol	-



COMENTARIOS GENERALES

No hay franja verde. En algunas partes no hay aceras o se van haciendo cada vez mas angostas hasta desaparecer. Aunque algunas casas están en buen estado, al fondo de la calle hay algunas de madera en muy mal estado. Las calles tienen muchas grietas y piedra suelta. Es una calle sin salida. Las primeras casas tienen muro, porque según dicen, antes tenían problemas porque se les inundaban las casas cuando llovía.

El Fraccionamiento



Fotografías del asentamiento

CARACTERÍSTICAS



Generales	Accesibilidad	3 acceso(s), Bueno	Vivienda	Material	Mixto
	Topografía	Pend. Moderada		Estado	Bueno
	Urbanización(%)	100		Cantidad de pisos	1
	Dispersión	Baja		Tipo	Casas
	Amanzamiento	Lineal		Existencia	No
	Inseguridad	No		Usos	-
	Cantidad de lotes	-		Áreas verdes	
	Frente de lote	9			
Fondo de lote	25				

INFRAESTRUCTURA



Descripción	Material	Ancho(m)	Estado	Descripción	
Calle	Asfalto	7,60	Regular	Alumbrado público	Hay
Acera	Concreto	1,50	Muy bueno	Caños	Hay
Alameda	-	-	-	Alcantarillado	Hay
Servidumbre	-	-	-	Franja verde	Hay

SERVICIOS



Servicios públicos			Servicios básicos	
Guardería	No hay		Agua potable	AYA
Escuela	General José de San Martín		Aguas servidas	Alcantarillado sanitario
Colegio	Colegio San José		Servicio eléctrico	Red alumbrado
Centro de Salud	No hay		Desechos sólidos	Recolección municipal
Transporte público	-	frecuencia: -		

ACTIVIDADES



Productivas	Deportivas	Culturales
-	Correr, Caminar	Religiosas

COMENTARIOS GENERALES



En las alcantarillas se acumulan las aguas pluviales y aguas negras. Hay un proyecto de riego, en el cual la municipalidad conduce las aguas pluviales. En ocasiones, cuando llueve, el agua sobrepasa 1,50 m de altura en las casas, de hecho ya han habido 8 casas con pérdida total. Algunas calles se han lavado del todo, debido a que no estaban bien compactadas. Las aguas de Barrio San José desembocan en la urbanización.

Moreira



Fotografías del asentamiento

CARACTERÍSTICAS



Generales	Accesibilidad	2 acceso(s), Bueno	Vivienda	Material	Mixto
	Topografía	Plano		Estado	Bueno
	Urbanización(%)	100		Cantidad de pisos	1
	Dispersión	Baja		Tipo	Casas
	Amanzanamiento	Calle sin salida		Existencia	No
	Inseguridad	No		Usos	-
	Cantidad de lotes	-		Áreas verdes	
Frente de lote	-				
Fondo de lote	-				

INFRAESTRUCTURA



Descripción	Material	Ancho(m)	Estado	Descripción	
Calle	Asfalto	3,90	Malo	Alumbrado público	Hay
Acera	Concreto	0,65	Bueno	Caños	Hay
Alameda	-	-	-	Alcantarillado	Hay
Servidumbre	-	-	-	Franja verde	Hay

SERVICIOS



Servicios públicos				Servicios básicos	
Guardería	No hay			Agua potable	AYA
Escuela	General José de San Martín			Aguas servidas	Alcantarillado sanitario
Colegio	Barrio San José			Servicio eléctrico	Red alumbrado
Centro de Salud	No hay			Desechos sólidos	Recolección municipal
Transporte público	Bus, Taxi	frecuencia:	20 min		

ACTIVIDADES



Productivas	Deportivas	Culturales
-	-	Religiosas, Grupos Adulto Mayor

COMENTARIOS GENERALES



Los vecinos no contribuyeron con la información. Dos casas tienen tanque de agua.

El Rinconcito



Fotografías del asentamiento



CARACTERÍSTICAS

Generales	Accesibilidad	2 acceso(s), Bueno	Vivienda	Material	Mixto
	Topografía	Pend. Moderada		Estado	Bueno
	Urbanización(%)	95		Cantidad de pisos	1
	Dispersión	Baja		Tipo	Casas
	Amanzanamiento	Lineal		Existencia	Si
	Inseguridad	No		Usos	Juegos infant.
	Cantidad de lotes	-		Áreas verdes	
Frente de lote	-				
Fondo de lote	-				



INFRAESTRUCTURA

Descripción	Material	Ancho(m)	Estado	Descripción	
Calle	Asfalto	5,50	Malo	Alumbrado público	Hay
Acera	Concreto	1,90	Regular	Caños	Hay
Alameda	-	-	-	Alcantarillado	Hay
Servidumbre	-	-	-	Franja verde	Hay



SERVICIOS

Servicios públicos				Servicios básicos	
Guardería	No hay			Agua potable	AYA
Escuela	General José de San Martín			Aguas servidas	Alcantarillado sanitario
Colegio	Barrio San José			Servicio eléctrico	Red alumbrado
Centro de Salud	No hay			Desechos sólidos	Recoleccion municipal
Transporte público	Bus, Taxi	frecuencia:	20 min		



ACTIVIDADES

Productivas	Deportivas	Culturales
-	-	-



COMENTARIOS GENERALES

Alcantarillas sin tapas. Calles en muy mal estado

Área recreativa: Rinconcito

Código: **43_09_01**

Distrito: San José

Tipo de espacio: **Juegos infantiles**



INFRAESTRUCTURA

	tipo/descripción	estado	comentario
Juegos infantiles	Tobogán, Sube y baja	Regular	Presencia de drogadictos
Canchas	No hay	-	-
Equipamiento	No hay	Regular	-



COBERTURA DE SUELO

Descripción	Porcentaje de cobertura(%)	MANTENIMIENTO	
		Descripción	
Concreto	-	Recolección de basura	Si
Suelo desnudo	-	Poda árboles y césped	No
Palmeras	-	Recolección de hojas	No
Césped	100	Limpieza de las instalaciones	Si
Arbusto y árboles	-	Limpieza de caños y alcantarillas	Si
Estado general	Muy Malo	Estado general	Muy Malo



CONTEXTO

Fuente de usuarios				Uso de suelo inmediato(%)			
Escuela	No	Parada de transporte	No	Residencial	75	Recreativo	-
Colegio	No	Industrias	No	Comercial	-	Baldío	25
Iglesia	No	Centro de Salud	No	Servicios	-	Agropecuario	-
Viviendas	Si			Educación	-		
				Religioso	-		



USUARIO

USUARIO		ACCESIBILIDAD	
Actividades que practican	Juegos	Acceso vial	Asfalto, Regular
Usuarios que más frecuentan	Adolescentes, Adultos 22-60	Acceso peatonal	Ingreso a nivel de Calle
Actividades culturales	-	Aceras en área verde	No hay
Seguridad	Inseguro	Sobre ley 7600	No hay facilidades ya que no hay aceras ni senderos.

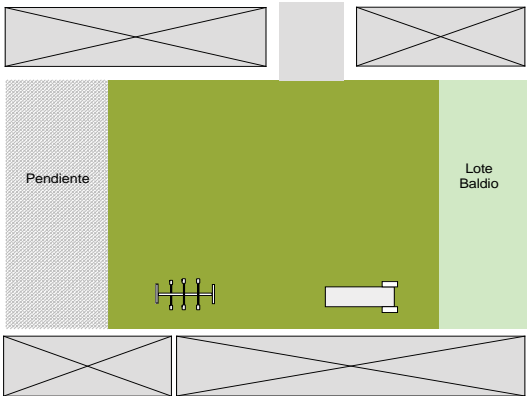


COMENTARIOS

Amplitud y diferencia de pendiente. Falta de protección climática y mobiliario. Presencia de drogadictos mientras los niños juegan. Parece que no le dan mantenimiento, el césped está muy alto y hay basura en la periferia. Dicen los vecinos que se han robado los juegos infantiles para vender el material.



Calle



Flores



Fotografías del asentamiento

CARACTERÍSTICAS



Generales	Accesibilidad	4 acceso(s)	Vivienda	Material	Mixto
	Topografía	Plano		Estado	Bueno
	Urbanización(%)	95		Cantidad de pisos	1
	Dispersión	Baja		Tipo	Casas
	Amanzanamiento	Irregular		Existencia	No
	Inseguridad	No		Usos	-
	Cantidad de lotes	-		Áreas verdes	-
Frente de lote	-				
Fondo de lote	-				

INFRAESTRUCTURA



Descripción	Material	Ancho(m)	Estado	Descripción	
Calle	Asfalto	4,90	Bueno	Alumbrado público	Hay
Acera	Concreto	1,50	Malo	Caños	Hay
Alameda	-	-	-	Alcantarillado	Hay
Servidumbre	-	-	-	Franja verde	Hay

SERVICIOS



Servicios públicos				Servicios básicos	
Guardería	No hay			Agua potable	AYA
Escuela	General José de San Martín			Aguas servidas	Alcantarillado sanitario
Colegio	Barrio San José			Servicio eléctrico	Red alumbrado
Centro de Salud	No hay			Desechos sólidos	Recolección municipal
Transporte público	Bus, Taxi	frecuencia:	20 min		

ACTIVIDADES



Productivas	Deportivas	Culturales
-	-	-

COMENTARIOS GENERALES



Las alcantarillas están saturadas de agua estancada. Calles en muy mal estado, con muchos huecos y piedras sueltas.

Santa Lucía



Fotografías del asentamiento

CARACTERÍSTICAS



Generales	Accesibilidad	2 accesos, Bueno	Vivienda	Material	Mixto
	Topografía	Alta pendiente		Estado	Regular
	Urbanización(%)	90		Cantidad de pisos	1
	Dispersión	Baja		Tipo	Casas
	Amanzanamiento	Lineal		Existencia	No
	Inseguridad	No		Usos	-
	Cantidad de lotes	-		Áreas verdes	
Frente de lote	-				
Fondo de lote	-				

INFRAESTRUCTURA



Descripción	Material	Ancho(m)	Estado	Descripción	
Calle	Asfalto	4,20	Bueno	Alumbrado público	Hay
Acera	Concreto	-	Regular	Caños	Hay
Alameda	-	-	-	Alcantarillado	Hay
Servidumbre	-	-	-	Franja verde	Hay

SERVICIOS



Servicios públicos				Servicios básicos	
Guardería	No hay		Agua potable	AYA	
Escuela	General José de San Martín		Aguas servidas	Tanque séptico	
Colegio	Barrio San José		Servicio eléctrico	Red alumbrado	
Centro de Salud	No hay		Desechos sólidos	Recolección municipal	
Transporte público	Bus, Taxi	frecuencia:	-		

ACTIVIDADES



Productivas	Deportivas	Culturales
-	-	Religiosas, Grupos Adulto Mayor

COMENTARIOS GENERALES



En muchas partes no hay aceras ni caños y no hay zona verde. El centro recreativo puede ser utilizado por todos, pero sólo si pagan. Muchas casas son de madera y están en malas condiciones. Existen problemas con la acequia que se desborda.

Mirasol



Fotografías del asentamiento

CARACTERÍSTICAS



Generales	Accesibilidad	4 acceso(s)	Vivienda	Material	Mixto
	Topografía	Alta pendiente		Estado	Bueno
	Urbanización(%)	98		Cantidad de pisos	1
	Dispersión	Baja		Tipo	Casas
	Amanzanamiento	Irregular		Existencia	No
	Inseguridad	No		Usos	-
	Cantidad de lotes	-		Áreas verdes	
Frente de lote	9				
Fondo de lote	18				

INFRAESTRUCTURA



Descripción	Material	Ancho(m)	Estado	Descripción	
Calle	Asfalto	3,25	Bueno	Alumbrado público	Hay
Acera	Concreto	1,90	Bueno	Caños	Hay
Alameda	-	-	-	Alcantarillado	Hay
Servidumbre	-	-	-	Franja verde	Hay

SERVICIOS



Servicios públicos				Servicios básicos	
Guardería	No hay			Agua potable	ASADA
Escuela	General José de San Martín			Aguas servidas	Alcantarillado sanitario
Colegio	Barrio San José			Servicio eléctrico	Red alumbrado
Centro de Salud	No hay			Desechos sólidos	Recolección municipal
Transporte público	-	frecuencia:	-		

ACTIVIDADES



Productivas	Deportivas	Culturales
-	-	-

COMENTARIOS GENERALES



La urbanización fue construida por el INVU. Algunas alcantarillas contienen mucha basura.

María Elena



Fotografías del asentamiento

CARACTERÍSTICAS



Generales		Vivienda		Áreas verdes	
Accesibilidad	3 accesos, Regular	Material	Mixto	Existencia	No
Topografía	Alta pendiente	Estado	Bueno	Usos	-
Urbanización(%)	90	Cantidad de pisos	1		
Dispersión	Baja	Tipo	Casas		
Amanzanamiento	Irregular				
Inseguridad	No				
Cantidad de lotes	-				
Frente de lote	7				
Fondo de lote	30				

INFRAESTRUCTURA



Descripción	Material	Ancho(m)	Estado	Descripción	
Calle	Asfalto	5	Muy b	Alumbrado público	Hay
Acera	Concreto	0,60	Bueno	Caños	Hay
Alameda	-	-	-	Alcantarillado	Hay
Servidumbre	-	-	-	Franja verde	Hay

SERVICIOS



Servicios públicos			Servicios básicos	
Guardería	No hay		Agua potable	AYA
Escuela	General José de San Martín		Aguas servidas	Tanque séptico
Colegio	Barrio San José		Servicio eléctrico	Red alumbrado
Centro de Salud	No hay		Desechos sólidos	Recolección municipal
Transporte público	Bus, Taxi	frecuencia: -		

ACTIVIDADES



Productivas	Deportivas	Culturales
-	Fútbol	-

COMENTARIOS GENERALES



Las aguas de los caños se empozan donde desfogan. Algunas casas están totalmente cerradas con portón. Está cercano a botadero, por lo cual pasan muchos camiones recolectores. Casi no hay caños; en algunos sectores las calles están muy buenas, mientras en otros están muy deterioradas debido al paso de los camiones de basura.

San José



Fotografías del asentamiento

CARACTERÍSTICAS



Generales	Accesibilidad	5 accesos, Bueno	Vivienda	Material	Madera, Mamp, Pref.
	Topografía	Pend. Moderada		Estado	Regular
	Urbanización(%)	70		Cantidad de pisos	1
	Dispersión	Media		Tipo	Casas
	Amanzanamiento	Irregular		Existencia	Si
	Inseguridad	No		Usos	Parque
	Cantidad de lotes	-		Áreas verdes	
Frente de lote	-				
Fondo de lote	-				

INFRAESTRUCTURA



Descripción	Material	Ancho(m)	Estado	Descripción	
Calle	Asfalto	8	Bueno	Alumbrado público	Hay
Acera	Concreto	-	Regular	Caños	Hay
Alameda	-	-	-	Alcantarillado	Hay
Servidumbre	-	-	-	Franja verde	Hay

SERVICIOS



Servicios públicos				Servicios básicos	
Guardería	Barrio San José		Agua potable	AYA	
Escuela	Barrio San José		Aguas servidas	-	
Colegio	Barrio San José		Servicio eléctrico	-	
Centro de Salud	EBAIS		Desechos sólidos	-	
Transporte público	Bus, Taxi	frecuencia: 20 min			

ACTIVIDADES



Productivas	Deportivas	Culturales
-	Fútbol, Baloncesto	-

COMENTARIOS GENERALES



Está formado por las casas alrededor del parque y frente a la calle principal. Muchas rutas de buses pasan por este lugar. Las actividades comerciales y servicios se ubican cerca del templo católico, dentro de lo que se considera como el centro de Barrio San José.

Área recreativa: Calle Flores

Código: 43_14_01

Distrito: San José

Tipo de espacio: Parque



INFRAESTRUCTURA

	tipo/descripción	estado	comentario
Juegos infantiles	Pasamanos, Hamacas	-	-
Canchas	Baloncesto	Bueno	-
Equipamiento	Basurero, Tel. público, Hidrantes	Bueno	-



COBERTURA DE SUELO

Descripción	Porcentaje de cobertura(%)	MANTENIMIENTO	
		Descripción	
Concreto	80	Recolección de basura	Si
Suelo desnudo	-	Poda árboles y césped	Si
Palmeras	5	Recolección de hojas	Si
Césped	10	Limpieza de las instalaciones	Si
Arbusto y árboles	5	Limpieza de caños y alcantarillas	Si
Estado general	-	Estado general	Bueno



CONTEXTO

Fuente de usuarios				Uso de suelo inmediato(%)			
Escuela	No	Parada de transporte	No	Residencial	40	Recreativo	10
Colegio	No	Industrias	No	Comercial	50	Baldío	-
Iglesia	No	Centro de Salud	No	Servicios	-	Agropecuario	-
Viviendas	Si			Educación	-		
				Religioso	-		



USUARIO

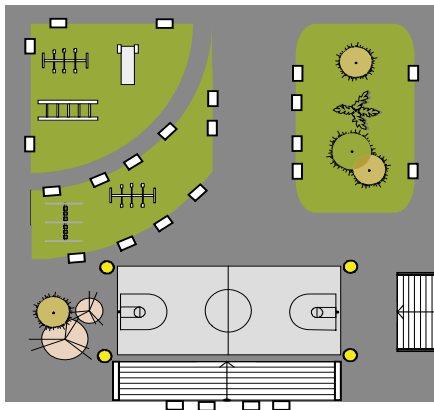
USUARIO		ACCESIBILIDAD	
Actividades que practican	Deporte, Descanso, Reunión	Acceso vial	Asfalto, Bueno
Usuarios que más frecuentan	Niños (0-12), Adolescentes	Acceso peatonal	Ingreso a nivel de Acera
Actividades culturales	-	Aceras en área verde	Hay, Bueno
Seguridad	-	Sobre ley 7600	Fácil accesibilidad



COMENTARIOS

Parque en buen estado, accesible, con potencial para actividades varias y recreación en general.

Φ N
43-14-01



López



Fotografías del asentamiento

CARACTERÍSTICAS



Generales	Accesibilidad	2 acceso(s)	Vivienda	Material	Mampostería
	Topografía	Plano		Estado	Bueno
	Urbanización(%)	80		Cantidad de pisos	1 y 2
	Dispersión	Media		Tipo	Casas
	Amanzanamiento	Calle sin salida		Existencia	Si
	Inseguridad	No		Usos	Juegos infant.
	Cantidad de lotes	-		Áreas verdes	
Frente de lote	-				
Fondo de lote	-				

INFRAESTRUCTURA



Descripción	Material	Ancho(m)	Estado	Descripción	
Calle	Asfalto	6	Bueno	Alumbrado público	Hay
Acera	Concreto	0,50	Bueno	Caños	Hay
Alameda	-	-	-	Alcantarillado	Hay
Servidumbre	-	-	-	Franja verde	Hay

SERVICIOS



Servicios públicos				Servicios básicos	
Guardería	Barrio San José		Agua potable	AYA	
Escuela	Barrio San José		Aguas servidas	-	
Colegio	Barrio San José		Servicio eléctrico	-	
Centro de Salud	EBAIS		Desechos sólidos	Recolección municipal	
Transporte público	Bus, Taxi	frecuencia:	20 min		

ACTIVIDADES



Productivas	Deportivas	Culturales
-	-	Religiosas

COMENTARIOS GENERALES



En la entrada principal hay agujas para controlar el acceso y salida de vehículos, pero éstas siempre están arriba. Se trata de una urbanización relativamente nueva (según los vecinos se hizo hace unos 5 años aprox.)

Área recreativa: López

Código: 43_15_01

Distrito: San José

Tipo de espacio: Juegos infantiles



INFRAESTRUCTURA

	tipo/descripción	estado	comentario
Juegos infantiles	Tobogán, Sube y baja, Hamacas	Regular	-
Canchas	No hay	-	-
Equipamiento	Kiosko/rancho	Bueno	-



COBERTURA DE SUELO

Descripción	Porcentaje de cobertura(%)	MANTENIMIENTO	
		Descripción	
Concreto	5	Recolección de basura	Si
Suelo desnudo	-	Poda árboles y césped	Si
Palmeras	-	Recolección de hojas	Si
Césped	95	Limpieza de las instalaciones	Si
Arbusto y árboles	-	Limpieza de caños y alcantarillas	Si
Estado general		Estado general	Bueno



CONTEXTO

Fuente de usuarios				Uso de suelo inmediato(%)			
Escuela	No	Parada de transporte	No	Residencial	100	Recreativo	-
Colegio	No	Industrias	No	Comercial	-	Baldío	-
Iglesia	No	Centro de Salud	No	Servicios	-	Agropecuario	-
Viviendas	Si			Educación	-		
				Religioso	-		



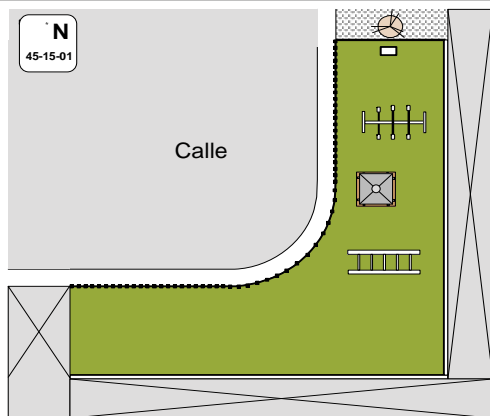
USUARIO

USUARIO		ACCESIBILIDAD	
Actividades que practican	-	Acceso vial	Concreto, Bueno
Usuarios que más frecuentan	-	Acceso peatonal	Ingreso a nivel de Acera
Actividades culturales	-	Aceras en área verde	Hay, Regular
Seguridad	Seguro	Sobre ley 7600	-



COMENTARIOS

No se usa mucho y está muy bien mantenida. Tiene solamente un poste de iluminación al frente por lo que en las noches es muy oscuro.



Área recreativa: López

Código: 43_15_02

Distrito: San José

Tipo de espacio: Juegos infantiles



INFRAESTRUCTURA

	tipo/descripción	estado	comentario
Juegos infantiles	Tobogán, Sube y baja, Hamacas	Regular	-
Canchas	No hay	-	-
Equipamiento	Kiosko/rancho, Mesas	Bueno	-



COBERTURA DE SUELO

Descripción	Porcentaje de cobertura(%)	MANTENIMIENTO	
		Descripción	
Concreto	5	Recolección de basura	Si
Suelo desnudo	-	Poda árboles y césped	Si
Palmeras	-	Recolección de hojas	Si
Césped	95	Limpieza de las instalaciones	Si
Arbusto y árboles	-	Limpieza de caños y alcantarillas	Si
Estado general	Regular	Estado general	Bueno



CONTEXTO

Fuente de usuarios				Uso de suelo inmediato(%)			
Escuela	No	Parada de transporte	No	Residencial	20	Recreativo	-
Colegio	No	Industrias	No	Comercial	-	Baldío	80
Iglesia	No	Centro de Salud	No	Servicios	-	Agropecuario	-
Viviendas	Si			Educación	-		
				Religioso	-		



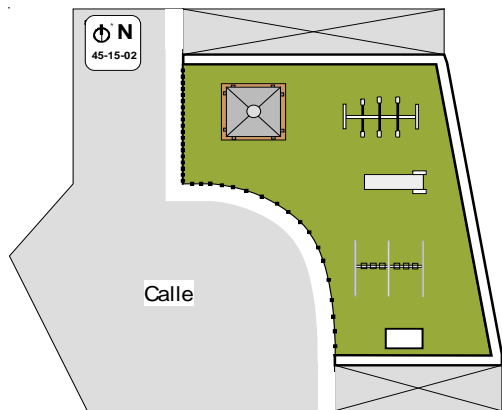
USUARIO

USUARIO		ACCESIBILIDAD	
Actividades que practican	-	Acceso vial	Asfalto, Bueno
Usuarios que más frecuentan	-	Acceso peatonal	Ingreso a nivel de Acera
Actividades culturales	-	Aceras en área verde	Hay, Regular
Seguridad	Seguro	Sobre ley 7600	-

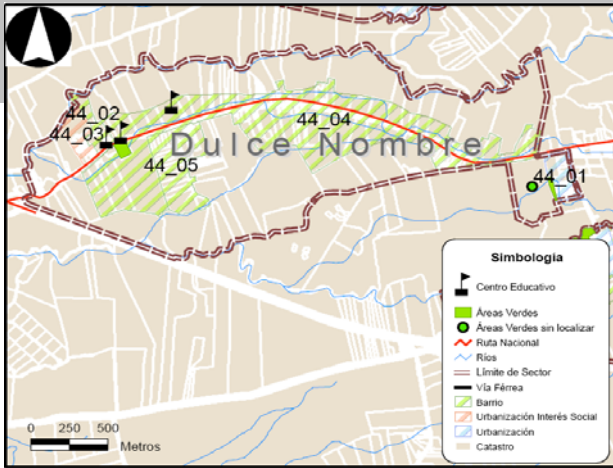


COMENTARIOS

El área verde se usa poco, aún así no está abandonada, pero sí un poco sucia. En la noche es muy oscuro, ya que sólo hay un poste de iluminación al frente.



Sector: Dulce Nombre



Croquis del sector

CARACTERÍSTICAS

Generales	<i>Origen</i>	Urbanización
	<i>Topografía</i>	Plano
	<i>Urbanización(%)</i>	30
Vivienda	<i>Material</i>	Madera, Mampostería
	<i>Estado general</i>	Regular
Áreas verdes	<i>Usos</i>	Deporte
	<i>Donde hay</i>	Urbanización, Barrio

ASENTAMIENTOS HUMANOS QUE COMPONEN EL SECTOR

ID	Tipo	Nombre	Estado de calles	Estado de aceras
1	Urbanización	La Mandarina	Bueno	-
2	Barrio	Calle La Escuela	Regular	Bueno
3	Urb Interés Social	El INVU	Bueno	Bueno
4	Barrio	Dulce Nombre	Bueno	Muy Malo
5	Barrio	Calle Los Periodistas	Muy bueno	Malo
6				
7				
8				
9				
10				



SERVICIOS

Servicios públicos		Servicios básicos	
<i>Guardería</i>	-	<i>Agua potable</i>	Red acueducto
<i>Escuela</i>	Julia Fernández- El Coyol	<i>Aguas servidas</i>	Tanque séptico con Drenaje
<i>Colegio</i>	Liceo Barrio San José	<i>Servicio eléctrico</i>	Red alumbrado
<i>Centro de Salud</i>	EBAIS Dulce Nombre		



ACTIVIDADES

Productivas	Deportivas	Culturales
Agricultura, Ganadería, Turismo, Viveros, Restaurantes Típicos	Fútbol	Religiosas, Bingos



COMENTARIOS GENERALES

La mayoría de terrenos, servicios y comercios se encuentran sobre la calle principal. Las casas sobre ésta calle son grandes y los terrenos aún más. Los viveros ocupan un lugar muy importante en la zona (hay muchos y muy grandes). Los restaurantes típicos buscan atraer turistas que salen de la GAM. No hay colegios públicos en la zona y la escuela está alejada por lo que asisten a colegios y escuelas de otras zonas. La calle al INCAE es muy solitaria y sólo la usan carros para ir al colegio Santa Fé (privado) o para el INCAE y algunos propietarios de fincas en esa calle. Según los vecinos, el servicio de agua es deficiente pues llega a faltar hasta 2 ó 3 días. Los vecinos afirman que el bus debe pasar cada 30 min pero casi nunca se cumple; además, las unidades están muy viejas. No llegan muchos taxis. Los lugareños sienten que la municipalidad no se preocupa por la zona por su lejanía con respecto al centro. El botadero de basura de Barrio San José produce malos olores. En general, los vecinos practican mucho el fútbol y lo hacen de forma organizada mediante torneos. El vivero central tiene dos locales muy grandes. No hay supermercados grandes, solo pulperías o mini super.

La Mandarinina



Fotografías del asentamiento

CARACTERÍSTICAS

Generales	<i>Accesibilidad</i>	2 acceso(s), Bueno	Vivienda	<i>Material</i>	Mampostería	
	<i>Topografía</i>	Plano		<i>Estado</i>	Bueno	
	<i>Urbanización(%)</i>	70		<i>Cantidad de pisos</i>	1	
	<i>Dispersión</i>	Baja		<i>Tipo</i>	Casas	
	<i>Amanzanamiento</i>	Mixto		Áreas verdes	<i>Existencia</i>	No
	<i>Inseguridad</i>	No			<i>Usos</i>	Deporte
	<i>Cantidad de lotes</i>	-				
	<i>Frente de lote</i>	10				
	<i>Fondo de lote</i>	25				

INFRAESTRUCTURA

<i>Descripción</i>	<i>Material</i>	<i>Ancho(m)</i>	<i>Estado</i>	<i>Descripción</i>	
Calle	Asfalto	4,30	Bueno	Alumbrado público	Hay
Acera	-	-	-	Caños	Hay
Alameda	-	-	-	Alcantarillado	Hay
Servidumbre	-	-	-	Franja verde	Hay

SERVICIOS

<i>Servicios públicos</i>				<i>Servicios básicos</i>	
Guardería	No hay			Agua potable	AYA
Escuela	Coyol			Aguas servidas	Tanque séptico con Drenaje
Colegio	No hay			Servicio eléctrico	Red alumbrado
Centro de Salud	No hay			Desechos sólidos	Recolección municipal
Transporte público	Bus	frecuencia:	30min		

ACTIVIDADES

<i>Productivas</i>	<i>Deportivas</i>	<i>Culturales</i>
-	-	Religiosas

COMENTARIOS GENERALES

La calle de lastre que conduce al Colegio de Enfermeras está en muy mal estado. En la entrada hay un caño grande con mal olor y muy sucio. Al costado oeste colinda con un vivero que tiene un canal de riego que se desborda; el río también se desborda y ocasiona inundaciones. Las fincas al norte de Monte Sol descargan aguas servidas en la urbanización.

Área recreativa: La Mandarina

Código: 44_01_01

Distrito: Garita

Tipo de espacio: Plaza de Fútbol



INFRAESTRUCTURA

	tipo/descripción	estado	comentario
Juegos infantiles	Vivero	-	No hay cerramientos
Canchas	Fútbol	Regular	-
Equipamiento	Vivero	Muy bueno	-



COBERTURA DE SUELO

Descripción	Porcentaje de cobertura(%)	MANTENIMIENTO	
		Descripción	
Concreto	5	Recolección de basura	No
Suelo desnudo	-	Poda árboles y césped	No
Palmeras	-	Recolección de hojas	No
Césped	90	Limpieza de las instalaciones	No
Arbusto y árboles	-	Limpieza de caños y alcantarillas	No
Estado general	Regular	Estado general	-



CONTEXTO

Fuente de usuarios				Uso de suelo inmediato(%)			
Escuela	No	Parada de transporte	No	Residencial	50	Recreativo	-
Colegio	No	Industrias	No	Comercial	-	Baldío	-
Iglesia	No	Centro de Salud	No	Servicios	-	Agropecuario	-
Viviendas	Si			Educación	-	Vivero	50
				Religioso	-		

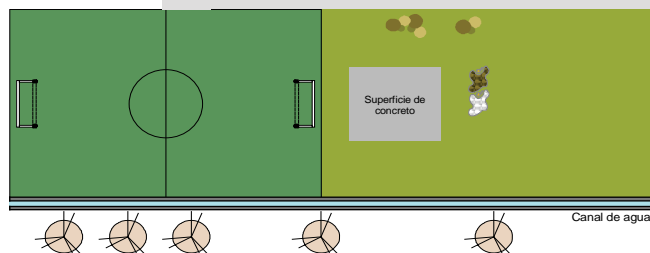


USUARIO

USUARIO		ACCESIBILIDAD	
Actividades que practican	Deporte	Acceso vial	Asfalto, Muy bueno
Usuarios que más frecuentan	Niños (0-12), Adolescentes	Acceso peatonal	Ingreso a nivel de Calle
Actividades culturales	-	Aceras en área verde	No hay
Seguridad	Inseguro	Sobre ley 7600	-

COMENTARIOS

Buen estado. Falta equipamiento como juegos infantiles. Hay partes inundadas en dos sectores, ya que el agua del canal se sale. Los vecinos comentan que en invierno se desborda.



Área recreativa: La Mandarina

Código: 44_01_02

Distrito: Garita

Tipo de espacio: Plaza de Fútbol



INFRAESTRUCTURA

	tipo/descripción	estado	comentario
Juegos infantiles	Finca	-	-
Canchas	Fútbol	Bueno	-
Equipamiento	Basurero, Iluminación, Kiosko/rancho, Vestidores, Finca	Bueno	-



COBERTURA DE SUELO

Descripción	Porcentaje de cobertura(%)	MANTENIMIENTO	
		Descripción	
Concreto	-	Recolección de basura	Si
Suelo desnudo	3	Poda árboles y cesped	Si
Palmeras	-	Recolección de hojas	Si
Cesped	97	Limpieza de las instalaciones	Si
Arbusto y árboles	-	Limpieza de caños y alcantarillas	No
Estado general	Bueno	Estado general	Bueno



CONTEXTO

Fuente de usuarios				Uso de suelo inmediato(%)			
Escuela	Si	Parada de transporte	No	Residencial	10	Recreativo	-
Colegio	No	Industrias	No	Comercial	-	Baldío	-
Iglesia	Si	Centro de Salud	No	Servicios	-	Agropecuario	-
Viviendas	Si			Educación	-	Finca	80
				Religioso	10		



USUARIO

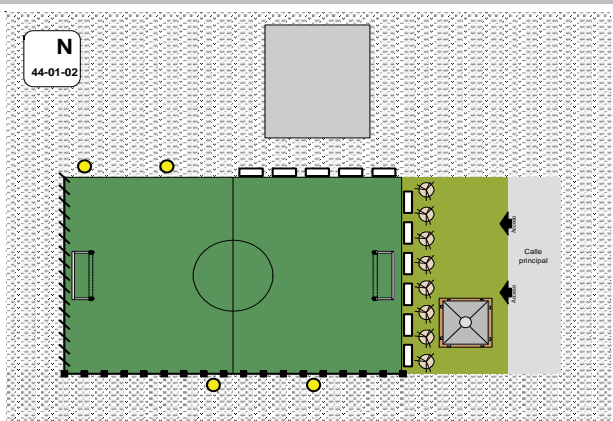
Actividades que practican	Deporte	Acceso vial	Asfalto, Bueno
Usuarios que más frecuentan	Niños (0-12), Adolescentes, Adultos 22-60	Acceso peatonal	Sobre nivel de Calle
Actividades culturales	Campeonatos	Aceras en área verde	No hay
Seguridad	Seguro	Sobre ley 7600	-

ACCESIBILIDAD



COMENTARIOS

Buen mantenimiento. La manguera de riego no funciona bien entonces provoca charcos. La cancha tiene portones en los marcos; según los vecinos, simplemente hay que solicitar autorización a la persona encargada para poder utilizarla.



La Escuela



Fotografías del asentamiento

CARACTERÍSTICAS



Generales	Accesibilidad	2 acceso(s), Regular	Vivienda	Material	Mampostería	
	Topografía	Plano		Estado	Muy bueno	
	Urbanización(%)	50		Cantidad de pisos	1	
	Dispersión	Media		Tipo	-	
	Amanzanamiento	Calle sin salida		Áreas verdes	Existencia	No
	Inseguridad	No			Usos	-
	Cantidad de lotes	-				
	Frente de lote	-				
Fondo de lote	-					

INFRAESTRUCTURA



Descripción	Material	Ancho(m)	Estado	Descripción	
Calle	Asfalto	3,80	Regular	Alumbrado público	Hay
Acera	Concreto	1,60	Bueno	Caños	Hay
Alameda	-	-	-	Alcantarillado	Hay
Servidumbre	-	-	-	Franja verde	Hay

SERVICIOS



Servicios públicos				Servicios básicos	
Guardería	No hay			Agua potable	Municipal
Escuela	Julia Fernández- Ricardo Fernández			Aguas servidas	Tanque séptico con Drenaje
Colegio	Liceo de Bo. San José			Servicio eléctrico	Red alumbrado
Centro de Salud	EBAIS Dulce Nombre			Desechos sólidos	Recolección municipal
Transporte público	Bus	frecuencia:	30min		

ACTIVIDADES



Productivas	Deportivas	Culturales
-	Fútbol	Bingos

COMENTARIOS GENERALES



Está formado por lotes grandes con casas de nivel económico aparentemente alto. Falta el agua hasta por 2 ó 3 días desde hace mucho tiempo.

EI INVU



Fotografías del asentamiento

CARACTERÍSTICAS

Generales	<i>Accesibilidad</i>	2 acceso(s)	Vivienda	<i>Material</i>	Mampostería	
	<i>Topografía</i>	Plano		<i>Estado</i>	Bueno	
	<i>Urbanización(%)</i>	100		<i>Cantidad de pisos</i>	1,2	
	<i>Dispersión</i>	Baja		<i>Tipo</i>	Casas	
	<i>Amanzanamiento</i>	Calle sin salida		Áreas verdes	<i>Existencia</i>	No
	<i>Inseguridad</i>	No			<i>Usos</i>	-
	<i>Cantidad de lotes</i>	-				
	<i>Frente de lote</i>	10				
	<i>Fondo de lote</i>	24				

INFRAESTRUCTURA

<i>Descripción</i>	<i>Material</i>	<i>Ancho(m)</i>	<i>Estado</i>	<i>Descripción</i>	
Calle	Asfalto	4,60	Bueno	Alumbrado público	Hay
Acera	Concreto	1,50	Bueno	Caños	Hay
Alameda	-	-	-	Alcantarillado	Hay
Servidumbre	-	-	-	Franja verde	Hay

SERVICIOS

<i>Servicios públicos</i>				<i>Servicios básicos</i>	
Guardería	No hay			Agua potable	Municipal
Escuela	Dulce Nombre			Aguas servidas	Tanque séptico con Drenaje
Colegio	Liceo Bo. San José			Servicio eléctrico	-
Centro de Salud	EBAIS			Desechos sólidos	Recolección municipal
Transporte público	Bus	frecuencia:	30min		

ACTIVIDADES

<i>Productivas</i>	<i>Deportivas</i>	<i>Culturales</i>
Empaques de sandía en cajas de madera	Fútbol	Bingos en la Iglesia y la Escuela

COMENTARIOS GENERALES

Los vecinos donaron el terreno para construir el EBAIS. Cuentan con un salón comunal. Esta urbanización representa el centro urbano de Dulce Nombre porque tiene el EBAIS, supermercado y la mayoría de viviendas. Usan mucho la cancha de fútbol.

Código: 44_04

Distrito: Garita

Dulce Nombre



Fotografías del asentamiento

CARACTERÍSTICAS



Generales		Vivienda		Áreas verdes	
Accesibilidad	4 acceso(s), Muy bueno	Material	Mampostería	Existencia	Si
Topografía	Plano	Estado	Bueno	Usos	Deporte
Urbanización(%)	60	Cantidad de pisos	1		
Dispersión	Media	Tipo	Casas		
Amanzanamiento	Lineal				
Inseguridad	No				
Cantidad de lotes	-				
Frente de lote	10				
Fondo de lote	20				

INFRAESTRUCTURA



Descripción	Material	Ancho(m)	Estado	Descripción	
Calle	Asfalto	-	Bueno	Alumbrado público	Hay
Acera	Concreto	-	Muy Malo	Caños	Hay
Alameda	-	-	-	Alcantarillado	Hay
Servidumbre	-	-	-	Franja verde	Hay

SERVICIOS



Servicios públicos				Servicios básicos	
Guardería	No hay			Agua potable	Municipal
Escuela	Dulce Nombre			Aguas servidas	Tanque séptico
Colegio	No hay			Servicio eléctrico	Red alumbrado
Centro de Salud	No hay			Desechos sólidos	Recolección municipal
Transporte público	Bus, Taxi	frecuencia:	30 min		

ACTIVIDADES



Productivas	Deportivas	Culturales
-	Fútbol	Bingos

COMENTARIOS GENERALES



Área recreativa: Dulce Nombre

Código: 44_04_01

Distrito: Garita

Tipo de espacio: Plaza de Fútbol



INFRAESTRUCTURA

	tipo/descripción	estado	comentario
Juegos infantiles	No hay	-	Se encuentra a la par de la delegación policial
Canchas	Fútbol	Bueno	-
Equipamiento	Basurero, Iluminación, Kiosko/rancho, Bancas, Vestidores	Muy bueno	-



COBERTURA DE SUELO

Descripción	Porcentaje de cobertura(%)	MANTENIMIENTO	
		Descripción	
Concreto	5	Recolección de basura	Si
Suelo desnudo	-	Poda árboles y césped	Si
Palmeras	-	Recolección de hojas	Si
Césped	15	Limpieza de las instalaciones	Si
Arbusto y árboles	50	Limpieza de caños y alcantarillas	Si
Estado general	Bueno	Estado general	Bueno



CONTEXTO

Fuente de usuarios				Uso de suelo inmediato(%)			
Escuela	Si	Parada de transporte	No	Residencial	50	Recreativo	5
Colegio	No	Industrias	No	Comercial	2	Baldío	40
Iglesia	Si	Centro de Salud	No	Servicios	1	Agropecuario	-
Viviendas	Si			Educación	1		
				Religioso	1		



USUARIO

USUARIO		ACCESIBILIDAD	
Actividades que practican	Deporte	Acceso vial	Asfalto, Muy bueno
Usuarios que más frecuentan	Niños (0-12), Adolescentes, Adultos 22-60	Acceso peatonal	Ingreso a nivel de Acera, Sobre nivel de Calle
Actividades culturales	Campeonatos	Aceras en área verde	Hay, Bueno
Seguridad	Seguro	Sobre ley 7600	.



COMENTARIOS

Buen mantenimiento. Los días entre semana se encuentra cerrada. La cancha tiene portones en los marcos; sin embargo, los vecinos comentan que cualquiera puede usarla, sólo tiene que pedir permiso al encargado.

Código: 44_05

Distrito: Garita

Los Periodistas



Fotografías del asentamiento

CARACTERÍSTICAS



Generales	Accesibilidad	4 acceso(s)	Vivienda	Material	Mampostería
	Topografía	Plano		Estado	Bueno
	Urbanización(%)	40		Cantidad de pisos	1
	Dispersión	Baja		Tipo	Casas
	Amanzanamiento	Calle sin salida		Existencia	No
	Inseguridad	No		Usos	-
	Cantidad de lotes	-			
	Frente de lote	10			
Fondo de lote	20	Áreas verdes			

INFRAESTRUCTURA



Descripción	Material	Ancho(m)	Estado	Descripción	
Calle	Asfalto	4,20	Muy bueno	Alumbrado público	Hay
Acera	Adoquín	1,65	Malo	Caños	Hay
Alameda	-	-	-	Alcantarillado	Hay
Servidumbre	-	-	-	Franja verde	Hay

SERVICIOS



Servicios públicos				Servicios básicos	
Guardería	No hay			Agua potable	Municipal
Escuela	Dulce Nombre			Aguas servidas	Tanque séptico
Colegio	No hay			Servicio eléctrico	Red alumbrado
Centro de Salud	No hay			Desechos sólidos	Recolección municipal
Transporte público	Bus, Taxi	frecuencia:	30 min		

ACTIVIDADES

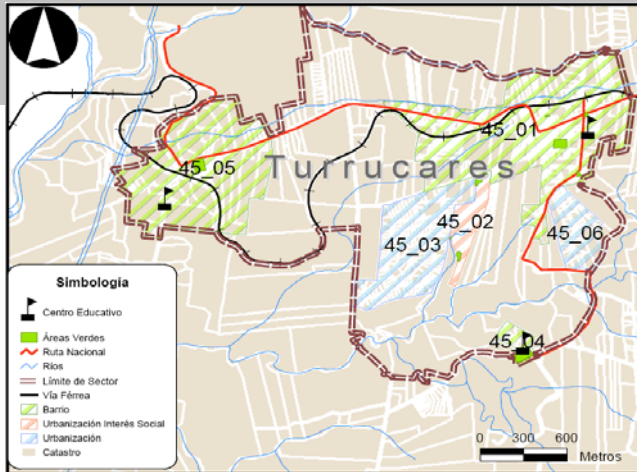


Productivas	Deportivas	Culturales
Agricultura	Fútbol	Bingos

COMENTARIOS GENERALES



Sector: Turrúcares



Croquis del sector

CARACTERÍSTICAS

Generales	Origen	Rural
	Topografía	Plano, Pend. moderada
	Urbanización(%)	75
Vivienda	Material	Mampostería
	Estado general	Regular
Áreas verdes	Usos	Deporte, reunión, Vacío/si uso
	Donde hay	Urbanización, Barrio

ASENTAMIENTOS HUMANOS QUE COMPONEN EL SECTOR

ID	Tipo	Nombre	Estado de calles	Estado de aceras	
1	45_01	Barrio	Turrúcares Centro	Malo	Regular
2	45_02	Urb. Interés Social	Portillo	Malo	Regular
3	45_03	Urbanización	Villa Cares	Muy Malo	-
4	45_04	Barrio	San Miguel	Bueno	Regular
5	45_05	Barrio	Cebadilla	Regular	Malo
6	45_06	Urbanización	La Turrucareña	Muy Malo	-
7					
8					
9					
10					

SERVICIOS



Servicios públicos		Servicios básicos	
Guardería	-	Agua potable	Red acueducto
Escuela	Turrúcares	Aguas servidas	Tanque séptico
Colegio	Liceo de Turrúcares	Servicio eléctrico	Red alumbrado
Centro de Salud	EBAIS		

ACTIVIDADES



Productivas	Deportivas	Culturales
-	Fútbol, Atletismo	Ferías

COMENTARIOS GENERALES



El servicio de agua es municipal, pero tienen muchos problemas ya que debido a la existencia de quintas, al abastecer estas propiedades y sus piscinas, el agua no da abasto. Es bastante tranquilo. Hay muchas pulperías.

Turrúcares Centro



Fotografías del asentamiento



CARACTERÍSTICAS

Generales	Accesibilidad	5 acceso(s), Bueno	Vivienda	Material	Madera,
	Topografía	Plano		Estado	Mampostería
	Urbanización(%)	80		Cantidad de pisos	Bueno
	Dispersión	Baja		Tipo	1
	Amanzanamiento	Mixto			Casas
	Inseguridad	No		Áreas verdes	Existencia
	Cantidad de lotes	-	Usos		Deporte
	Frente de lote	-			
	Fondo de lote	-			



INFRAESTRUCTURA

Descripción	Material	Ancho(m)	Estado	Descripción	
Calle	Asfalto	-	Malo	Alumbrado público	Hay
Acera	-	-	Regular	Caños	Hay
Alameda	-	-	-	Alcantarillado	Hay
Servidumbre	Lastre	-	-	Franja verde	Hay



SERVICIOS

Servicios públicos				Servicios básicos	
Guardería	CENCINAI			Agua potable	Municipal
Escuela	Turrúcares			Aguas servidas	Tanque séptico
Colegio	Turrúcares			Servicio eléctrico	Red alumbrado
Centro de Salud	EBAIS			Desechos sólidos	Recolección municipal
Transporte público	Bus, Taxi	frecuencia:	30min		



ACTIVIDADES

Productivas	Deportivas	Culturales
Comercio	Fútbol, Atletismo	-



COMENTARIOS GENERALES

Muy pocas casas tienen antejardín. Hay caños y aceras sólo en algunas zonas como alrededor de la plaza. Solamente se observó un hidrante.

Área recreativa: Turrúcares Centro

Código: **45_01_01**
 Distrito: Turrúcares

Tipo de espacio: **Parque**



INFRAESTRUCTURA

	tipo/descripción	estado	comentario
Juegos infantiles	Turístico	-	-
Canchas	No hay	-	-
Equipamiento	Bebedero, Kiosko/rancho, turístico	Bueno	-



COBERTURA DE SUELO

Descripción	Porcentaje de cobertura(%)	Descripción	
Concreto	90	Recolección de basura	Si
Suelo desnudo	-	Poda árboles y cesped	Si
Palmeras	-	Recolección de hojas	Si
Cesped	10	Limpieza de las instalaciones	Si
Arbusto y árboles	30	Limpieza de caños y alcantarilla	Si
Estado general	Muy buenc	Estado general	Muy buenc

MANTENIMIENTO



CONTEXTO

Fuente de usuarios				Uso de suelo inmediato(%)			
Escuela	Si	Parada de transporte	Si	Residencial	40	Recreativc	-
Colegic	No	Industrias	No	Comercial	15	Baldío	-
Iglesia	No	Centro de Salud	No	Servicios	15	Agropecuarc	-
Viviendas	Si			Educación	10	turístico	10
				Religioso	10		



USUARIO

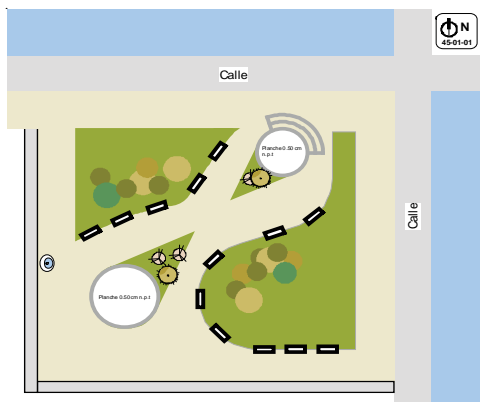
Actividades que practican	Descanso, Reunión	Acceso vial	Asfalto, Bueno
Usuarios que más frecuentan	-	Acceso peatonal	Ingreso a nivel de Acera, Sobre nivel de Acera, Ingreso por Rampa
Actividades culturales	-	Aceras en área verde	Hay, Muy bueno
Seguridad	Seguro	Sobre ley 7600	Buen estado de las aceras para desplazamiento

ACCESIBILIDAD



COMENTARIOS

Es un área que funciona muy bien y está bien cuidada. En algunas zonas le falta confort climático ya que no hay sombra. Buen estado.



Área recreativa: Turrúcares Centro

Código: **45_01_02**
 Distrito: Turrúcares

Tipo de espacio: **Plaza de Fútbol**



INFRAESTRUCTURA

	tipo/descripción	estado	comentario
Juegos infantiles	No hay	-	-
Canchas	Fútbol	Bueno	-
Equipamiento	Iluminación, Kiosko/rancho, Bancas	Regular	-



COBERTURA DE SUELO

Descripción	Porcentaje de cobertura(%)	MANTENIMIENTO	
		Descripción	
Concreto	10	Recolección de basura	Si
Suelo desnudo	-	Poda árboles y césped	Si
Palmeras	-	Recolección de hojas	Si
Césped	60	Limpieza de las instalaciones	Si
Arbusto y árboles	30	Limpieza de caños y alcantarilla	Si
Estado general	Bueno	Estado general	Regular



CONTEXTO

Fuente de usuarios				Uso de suelo inmediato(%)			
Escuela	Si	Parada de transporte	No	Residencial	45	Recreativc	-
Colegic	No	Industrias	No	Comercial	30	Baldío	-
Iglesia	Si	Centro de Salud	No	Servicios	-	Agropecuaria	-
Viviendas	Si			Educación	-		
				Religioso	25		

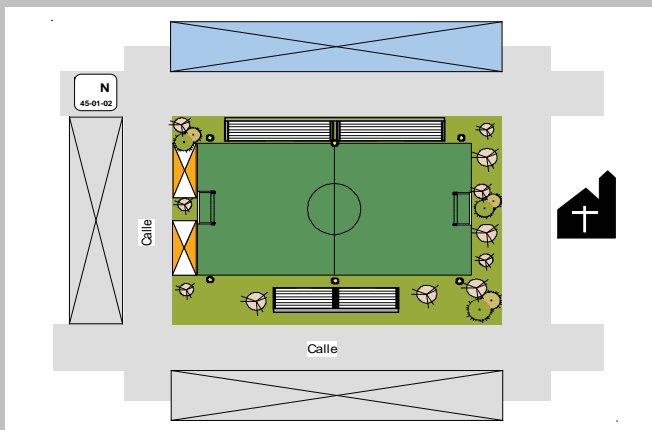


USUARIO

USUARIO		ACCESIBILIDAD	
Actividades que practican	Deporte, Descanso, Reunión, Juegos	Acceso vial	Asfalto, Regular
Usuarios que más frecuentan	-	Acceso peatonal	Ingreso a nivel de Acera, Sobre r
Actividades culturales	-	Aceras en área verde	Hay, Regular
Seguridad	Seguro	Sobre ley 7600	-

COMENTARIOS

Falta mobiliario urbano.



Área recreativa: Turrúcares Centro

Código: **45_01_03**
 Distrito: Turrúcares

Tipo de espacio: Vacío/sin uso



INFRAESTRUCTURA

	tipo/descripción	estado	comentario
Juegos infantiles	No hay	-	-
Canchas	No hay	-	-
Equipamiento	No hay	Muy bueno	-



COBERTURA DE SUELO

Descripción	Porcentaje de cobertura(%)	MANTENIMIENTO	
		Descripción	
Concreto	-	Recolección de basura	No
Suelo desnudo	-	Poda árboles y césped	No
Palmeras	-	Recolección de hojas	No
Césped	100	Limpieza de las instalaciones	No
Arbusto y árboles	-	Limpieza de caños y alcantarilla	No
Estado general	Regular	Estado general	



CONTEXTO

Fuente de usuarios				Uso de suelo inmediato(%)			
Escuela	No	Parada de transporte	No	Residencial	100	Recreativo	-
Colegio	No	Industrias	No	Comercial	-	Baldío	-
Iglesia	No	Centro de Salud	No	Servicios	-	Agropecuaria	-
Viviendas	Si			Educación	-		
				Religioso	-		



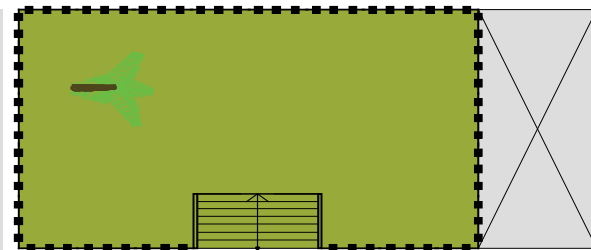
USUARIO

USUARIO		ACCESIBILIDAD	
Actividades que practican	-	Acceso vial	Asfalto, Muy bueno
Usuarios que más frecuentan	-	Acceso peatonal	Sobre nivel de Acera, Ingreso por Gradas
Actividades culturales	-	Aceras en área verde	No hay
Seguridad	-	Sobre ley 7600	-



COMENTARIOS

Es un área verde sin infraestructura. Se trata de un lote baldío rodeado por una malla, con acceso mediante gradas y sin nada alrededor.



Calle

N
45-01-03



Área recreativa: Turrúcares Centro

Código: **45_01_04**
 Distrito: Turrúcares

Tipo de espacio: **Parque**



INFRAESTRUCTURA

	tipo/descripción	estado	comentario
Juegos infantiles	Tobogán, Pasamanos, Sube y baja, Hamacas, Argollas	Muy Malo	No hay iluminación
Canchas	No hay	-	-
Equipamiento	No hay	Bueno	-



COBERTURA DE SUELO

Descripción	Porcentaje de cobertura(%)	Descripción	
Concreto	10	Recolección de basura	Si
Suelo desnudo	-	Poda árboles y césped	Si
Palmeras	-	Recolección de hojas	Si
Césped	90	Limpieza de las instalaciones	Si
Arbusto y árboles	-	Limpieza de caños y alcantarilla	Si
Estado general	Malo	Estado general	Malo

MANTENIMIENTO



CONTEXTO

Fuente de usuarios				Uso de suelo inmediato(%)			
Escuela	No	Parada de transporte	No	Residencial	100	Recreativc	-
Colegic	No	Industrias	No	Comercial	-	Baldío	-
Iglesia	No	Centro de Salud	No	Servicios	-	Agropecuaria	-
Viviendas	Si			Educación	-		
				Religioso	-		



USUARIO

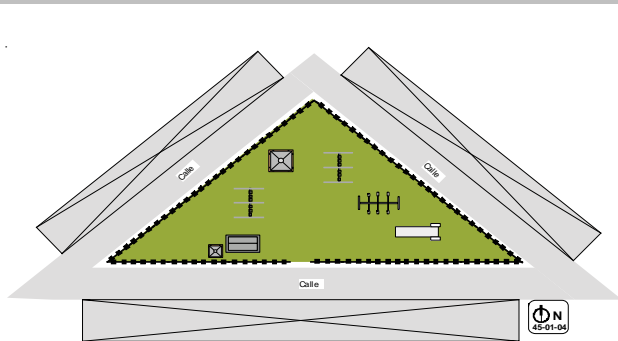
Actividades que practican	-	Acceso vial	Asfalto, Bueno
Usuarios que más frecuentan	-	Acceso peatonal	Ingreso a nivel de Calle
Actividades culturales	-	Aceras en área verde	Hay, Regular
Seguridad	Inseguro	Sobre ley 7600	Superficies no aptas

ACCESIBILIDAD



COMENTARIOS

No tiene mobiliario, árboles ni zonas de confort climático. Se encuentra muy deteriorada. Los juegos infantiles están en muy mal estado y la mayoría no sirven. El sitio parece ser peligroso.



Portillo



Fotografías del asentamiento



CARACTERÍSTICAS

Generales	Accesibilidad	2 acceso(s), Regular	Vivienda	Material	Mampostería	
	Topografía	Plano, Pend. Moderada		Estado	Regular	
	Urbanización(%)	45		Cantidad de pisos	-	
	Dispersión	Alta		Tipo	-	
	Amanzanamiento	Lineal		Áreas verdes	Existencia	Si
	Inseguridad	No			Usos	Juegos infantiles
	Cantidad de lotes	132				
	Frente de lote	7				
Fondo de lote	20					



INFRAESTRUCTURA

Descripción	Material	Ancho(m)	Estado	Descripción	
Calle	Concreto	6	Malo	Alumbrado público	Hay
Acera	Concreto	1,60	Regular	Caños	Hay
Alameda	-	-	-	Alcantarillado	Hay
Servidumbre	-	-	-	Franja verde	Hay



SERVICIOS

Servicios públicos				Servicios básicos	
Guardería	No hay			Agua potable	Privado, Pozo
Escuela	Escuela Turrúcares			Aguas servidas	Tanque séptico con Drenaje
Colegio	Liceo Turrúcares			Servicio eléctrico	Red alumbrado
Centro de Salud	EBAIS			Desechos sólidos	-
Transporte público	-	frecuencia:	-		



ACTIVIDADES

Productivas	Deportivas	Culturales
-	-	Bingos, Reuniones



COMENTARIOS GENERALES

Es una urbanización bastante grande pero con muy pocas casas. Según los vecinos, los terrenos tienen el problema de que el nivel freático es muy alto, lo cual ha ocasionado problemas para construir. La calle está en muy mal estado. El comité encargado del acueducto también se hace cargo del mantenimiento de las áreas verdes. No hay teléfonos públicos. Hay problemas con el pozo, ya que la urbanización es para 400 casas y el pozo sólo abastece 150 casas. Hay muchas casas que el IMAS cedió a personas por interés social. Hay una planta de tratamiento pero no funciona, además los habitantes se quedan montando.

Área recreativa: Portillo

Código: **45_02_01**
 Distrito: Turrúcares

Tipo de espacio: **Juegos infantiles**



INFRAESTRUCTURA

	tipo/descripción	estado	comentario
Juegos infantiles	Tobogán, Pasamanos, Sube y baja, Hamacas	-	-
Canchas	No hay	-	-
Equipamiento	Kiosko/rancho	Muy bueno	-



COBERTURA DE SUELO

Descripción	Porcentaje de cobertura(%)	MANTENIMIENTO	
		Descripción	
Concreto	10	Recolección de basura	Si
Suelo desnudo	-	Poda árboles y cesped	Si
Palmeras	-	Recolección de hojas	Si
Cesped	90	Limpieza de las instalaciones	Si
Arbusto y árboles	-	Limpieza de caños y alcantarilla	Si
Estado general	Bueno	Estado general	Muy buenc



CONTEXTO

Fuente de usuarios				Uso de suelo inmediato(%)			
Escuela	No	Parada de transporte	No	Residencial	100	Recreativc	-
Colegic	No	Industrias	No	Comercial	-	Baldío	-
Iglesia	No	Centro de Salud	No	Servicios	-	Agropecuaria	-
Viviendas	Si			Educación	-		
				Religioso	-		



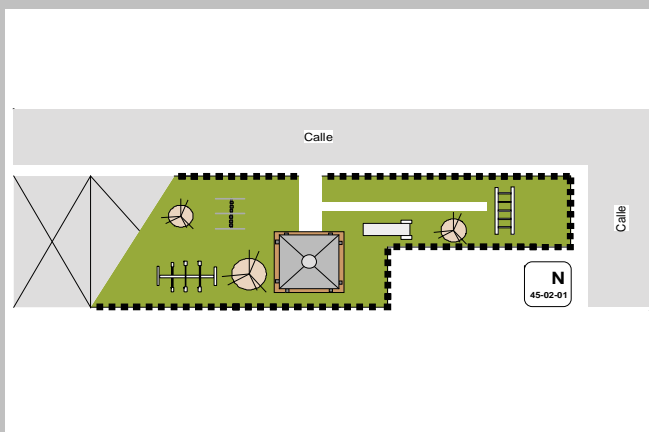
USUARIO

Actividades que practican		Juegos	ACCESIBILIDAD	
Actividades que más frecuentan		-	Acceso vial	Asfalto, Muy bueno
Actividades culturales		-	Acceso peatonal	Ingreso a nivel de Acera
Seguridad		-	Aceras en área verde	No hay
			Sobre ley 7600	-



COMENTARIOS

Es muy utilizado. Carece de mobiliario urbano, iluminación y bebederos. Su estado general es regular.



Área recreativa: Portillo

Código: **45_02_02**
 Distrito: Turrúcares

Tipo de espacio: **Juegos infantiles**



INFRAESTRUCTURA

	tipo/descripción	estado	comentario
Juegos infantiles	Tobogán, Pasamanos, Sube y baja, Hamacas, Argollas	Muy bueno	-
Canchas	No hay	-	-
Equipamiento	Basurero, Bebedero, Kiosko/rancho	Muy bueno	-



COBERTURA DE SUELO

Descripción	Porcentaje de cobertura(%)	Descripción	
Concreto	10	Recolección de basura	Si
Suelo desnudo	-	Poda árboles y cesped	Si
Palmeras	-	Recolección de hojas	Si
Césped	90	Limpieza de las instalaciones	Si
Arbusto y árboles	-	Limpieza de caños y alcantarilla	Si
Estado general	Bueno	Estado general	Bueno

MANTENIMIENTO



CONTEXTO

Fuente de usuarios				Uso de suelo inmediato(%)			
Escuela	No	Parada de transporte	No	Residencial	100	Recreativc	-
Colegic	No	Industrias	No	Comercial	-	Baldío	-
Iglesia	No	Centro de Salud	No	Servicios	-	Agropecuaria	-
Viviendas	Si			Educación	-		
				Religioso	-		



USUARIO

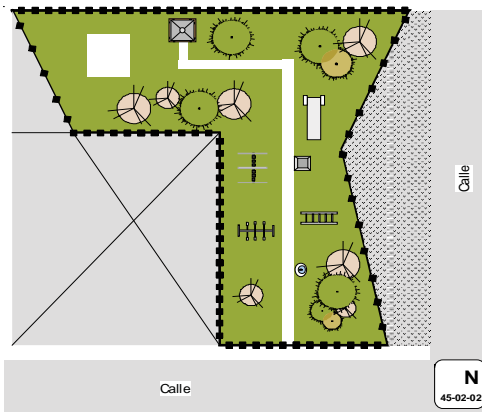
Actividades que practican	Deporte, Descanso, Reunión, Juegos	Acceso vial	Asfalto, Muy bueno
Usuarios que más frecuentan	-	Acceso peatonal	Ingreso a nivel de Acera
Actividades culturales	-	Aceras en área verde	Hay, Regular
Seguridad	Seguro	Sobre ley 7600	-

ACCESIBILIDAD



COMENTARIOS

Es un espacio amplio, carece de iluminación.



Área recreativa: Portillo

Código: **45_02_03**
 Distrito: Turrúcares

Tipo de espacio: **Parque**



INFRAESTRUCTURA

	tipo/descripción	estado	comentario
Juegos infantiles	Tobogán, Pasamanos, Sube y baja, Hamacas	Muy bueno	-
Canchas	No hay	-	-
Equipamiento	Kiosko/rancho	Regular	-



COBERTURA DE SUELO

Descripción	Porcentaje de cobertura(%)	MANTENIMIENTO	
		Descripción	
Concreto	10	Recolección de basura	Si
Suelo desnudo	-	Poda árboles y cesped	Si
Palmeras	-	Recolección de hojas	Si
Cesped	90	Limpieza de las instalaciones	Si
Arbusto y árboles	-	Limpieza de caños y alcantarilla	Si
Estado general	Bueno	Estado general	-



CONTEXTO

Fuente de usuarios				Uso de suelo inmediato(%)			
Escuela	No	Parada de transporte	No	Residencial	100	Recreativc	-
Colegic	No	Industrias	No	Comercial	-	Baldío	-
Iglesia	No	Centro de Salud	No	Servicios	-	Agropecuaria	-
Viviendas	Si			Educación	-		
				Religioso	-		



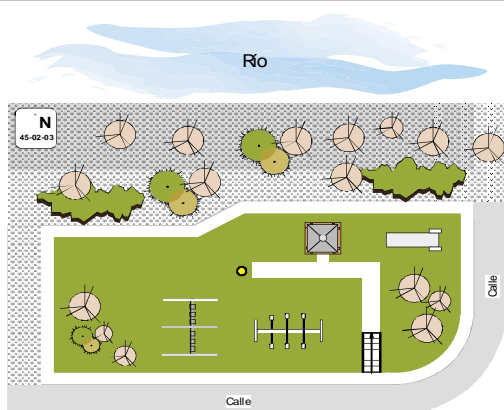
USUARIO

USUARIO		ACCESIBILIDAD	
Actividades que practican	Deporte, Descanso, Reunión, Juegos	Acceso vial	Asfalto, Regular
Usuarios que más frecuentan	-	Acceso peatonal	Ingreso a nivel de Acera
Actividades culturales	-	Aceras en área verde	Hay, Regular
Seguridad	Seguro	Sobre ley 7600	-



COMENTARIOS

Tiene cerramientos pero le falta iluminación y mobiliario.



Área recreativa: Portillo

Código: **45_02_04**
 Distrito: Turrúcares

Tipo de espacio: **Juegos infantiles**



INFRAESTRUCTURA

	tipo/descripción	estado	comentario
Juegos infantiles	Tobogán, Pasamanos, Sube y baja, Hamacas	Muy bueno	Desprendimiento del techo del kiosko.
Canchas	No hay	-	-
Equipamiento	Kiosko/rancho	Regular	-



COBERTURA DE SUELO

Descripción	Porcentaje de cobertura(%)	MANTENIMIENTO	
		Descripción	
Concreto	10	Recolección de basura	Si
Suelo desnudo	-	Poda árboles y cesped	Si
Palmeras	-	Recolección de hojas	Si
Cesped	90	Limpieza de las instalaciones	Si
Arbusto y árboles	-	Limpieza de caños y alcantarilla	Si
Estado general	Bueno	Estado general	Muy buenc



CONTEXTO

Fuente de usuarios				Uso de suelo inmediato(%)			
Escuela	No	Parada de transporte	No	Residencial	100	Recreativc	-
Colegic	No	Industrias	No	Comercial	-	Baldío	-
Iglesia	No	Centro de Salud	No	Servicios	-	Agropecuarc	-
Viviendas	Si			Educación	-		
				Religioso	-		



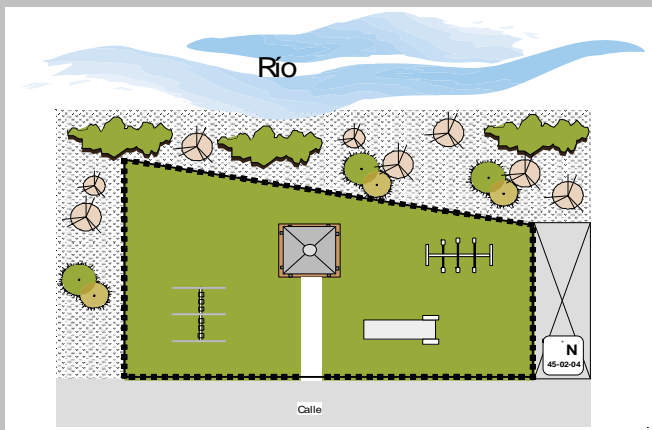
USUARIO

USUARIO		ACCESIBILIDAD	
Actividades que practican	Deporte, Descanso, Reunión, Juegos	Acceso vial	Asfalto, Regular
Usuarios que más frecuentan	-	Acceso peatonal	Ingreso a nivel de Acera
Actividades culturales	-	Aceras en área verde	Hay, Bueno
Seguridad	Inseguro	Sobre ley 7600	-



COMENTARIOS

Tiene mobiliario pero le falta iluminación y bebederos. El zinc del techo del kiosko estaba por desprenderse, lo cual representa un peligro para los usuarios.



Villa Cares



Fotografías del asentamiento



CARACTERÍSTICAS

Generales	Accesibilidad	2 acceso(s), Malo	Vivienda	Material	Mampostería
	Topografía	Plano		Estado	Regular
	Urbanización(%)	45		Cantidad de pisos	1
	Dispersión	Alta		Tipo	Casas
	Amanzamiento	Mixto		Existencia	No
	Inseguridad	No		Usos	-
	Cantidad de lotes	-	Áreas verdes		
	Frente de lote	25			
	Fondo de lote	50			



INFRAESTRUCTURA

Descripción	Material	Ancho(m)	Estado	Descripción	
Calle	Lastre	6,20	Muy Malo	Alumbrado público	Hay
Acera	-	-	-	Caños	Hay
Alameda	-	-	-	Alcantarillado	Hay
Servidumbre	-	-	-	Franja verde	Hay



SERVICIOS

Servicios públicos				Servicios básicos	
Guardería	No hay			Agua potable	Pozo
Escuela	Turrúcares			Aguas servidas	Tanque séptico
Colegio	Turrúcares			Servicio eléctrico	Red alumbrado
Centro de Salud	EBAIS			Desechos sólidos	Recolección municipal
Transporte público	Bus	frecuencia:	30min		



ACTIVIDADES

Productivas	Deportivas	Culturales
-	-	-



COMENTARIOS GENERALES

Es un lugar con varias quintas, está poco urbanizado y no hay mucha gente. La calle está en pésimo estado. El pozo lo manejan los vecinos, aunque no se observó el tanque de almacenamiento que generalmente sobresale en el lugar. Solamente hay un rótulo con una advertencia sobre el cuidado del acueducto.

San Miguel



Fotografías del asentamiento



CARACTERÍSTICAS

Generales		Vivienda		Áreas verdes	
Accesibilidad	2 acceso(s), Regular	Material	Mampostería	Existencia	Si
Topografía	Plano	Estado	Regular	Usos	Deporte
Urbanización(%)	50	Cantidad de pisos	1		
Dispersión	Baja	Tipo	Casas		
Amanzanamiento	Lineal				
Inseguridad	No				
Cantidad de lotes	-				
Frente de lote	-				
Fondo de lote	-				



INFRAESTRUCTURA

Descripción	Material	Ancho(m)	Estado	Descripción	
Calle	Asfalto	7	Bueno	Alumbrado público	Hay
Acera	Concreto	1,40	Regular	Caños	Hay
Alameda	Concreto	2,80	Regular	Alcantarillado	Hay
Servidumbre	-	-	-	Franja verde	Hay



SERVICIOS

Servicios públicos				Servicios básicos	
Guardería	No hay			Agua potable	Municipal
Escuela	San Miguel			Aguas servidas	Alcantarillado sanitario
Colegio	Turrúcares			Servicio eléctrico	-
Centro de Salud	Turrúcares			Deechos sólidos	Recolección municipal
Transporte público	Bus, Taxi	frecuencia:	1 h		



ACTIVIDADES

Productivas	Deportivas	Culturales
-	-	Bingos, Turnos



COMENTARIOS GENERALES

Es un barrio bastante rural, no está muy poblado, tranquilo y muy pequeño. Las calles están en buen estado. Hay una asociación de desarrollo.

Área recreativa: San Miguel

Código: **45_04_01**
 Distrito: Turrúcares

Tipo de espacio: **Plaza de Fútbol**



INFRAESTRUCTURA

	tipo/descripción	estado	comentario
Juegos infantiles	No hay	-	-
Canchas	Fútbol	Bueno	-
Equipamiento	Iluminación, Kiosko/rancho, Bancas, Vestidores	-	-



COBERTURA DE SUELO

Descripción	Porcentaje de cobertura(%)	MANTENIMIENTO	
		Descripción	
Concreto	-	Recolección de basura	Si
Suelo desnudo	-	Poda árboles y césped	Si
Palmeras	-	Recolección de hojas	Si
Césped	100	Limpieza de las instalaciones	Si
Arbusto y árboles	-	Limpieza de caños y alcantarilla	Si
Estado general	-	Estado general	Regular



CONTEXTO

Fuente de usuarios				Uso de suelo inmediato(%)			
Escuela	Si	Parada de transporte	No	Residencial	60	Recreativc	-
Colegic	No	Industrias	No	Comercial	-	Baldío	-
Iglesia	Si	Centro de Salud	No	Servicios	20	Agropecuaria	-
Viviendas	Si			Educación	-		
				Religioso	20		

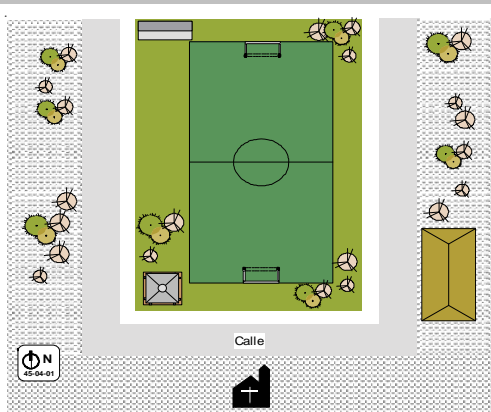


USUARIO

USUARIO		ACCESIBILIDAD	
Actividades que practican	-	Acceso vial	Asfalto
Usuarios que más frecuentan	Niños (0-12), Adultos 22-60	Acceso peatonal	-
Actividades culturales	-	Aceras en área verde	No hay
Seguridad	Inseguro	Sobre ley 7600	No apta

COMENTARIOS

Mantenimiento regular. No tiene cerramiento ni mobiliario. Juegan fútbol entre semana a las 7pm y los domingos de 11am a 3pm. Está a 3 ó 4 m por debajo del nivel de calle.



Cebadilla



Fotografías del asentamiento

CARACTERÍSTICAS



Generales	Accesibilidad	2 acceso(s)	Vivienda	Material	Mampostería	
	Topografía	Plano		Estado	Regular	
	Urbanización(%)	60		Cantidad de pisos	1	
	Dispersión	Media		Tipo	Casas	
	Amanzamiento	Mixto		Áreas verdes	Existencia	Si
	Inseguridad	No			Usos	Deporte
	Cantidad de lotes	-				
	Frente de lote	-				
Fondo de lote	-					

INFRAESTRUCTURA



Descripción	Material	Ancho(m)	Estado	Descripción	
Calle	Asfalto	5	Regular	Alumbrado público	Hay
Acera	Concreto	-	Malo	Caños	Hay
Alameda	-	-	-	Alcantarillado	Hay
Servidumbre	-	-	-	Franja verde	Hay

SERVICIOS



Servicios públicos				Servicios básicos	
Guardería	No hay			Agua potable	Municipal
Escuela	Victor Argüello Murillo			Aguas servidas	Tanque séptico con Drenaje
Colegio	Liceo Turrúcares			Servicio eléctrico	Red alumbrado
Centro de Salud	EBAIS Turrúcares			Desechos sólidos	Recolección municipal
Transporte público	Bus	frecuencia:	2 h		

ACTIVIDADES



Productivas	Deportivas	Culturales
-	-	-

COMENTARIOS GENERALES



La plaza está un poco distanciada de la escuela. Hay como 4 o 5 pulperías. La escuela está dividida en dos partes, con la calle de por medio. No hay muchas casas y es un sitio muy tranquilo; los vecinos se quejan por la falta de aceras.

Área recreativa: Cebadilla

Código: **45_05_01**
 Distrito: Turrúcares

Tipo de espacio: **Plaza de Fútbol**



INFRAESTRUCTURA

	tipo/descripción	estado	comentario
Juegos infantiles	No hay	-	-
Canchas	Fútbol	Bueno	-
Equipamiento	Iluminación, Bancas, Vestidores	Regular	-



COBERTURA DE SUELO

Descripción	Porcentaje de cobertura(%)	MANTENIMIENTO	
		Descripción	
Concreto	-	Recolección de basura	Si
Suelo desnudo	-	Poda árboles y césped	Si
Palmeras	-	Recolección de hojas	Si
Césped	-	Limpieza de las instalaciones	Si
Arbusto y árboles	-	Limpieza de caños y alcantarilla	Si
Estado general	-	Estado general	Bueno



CONTEXTO

Fuente de usuarios				Uso de suelo inmediato(%)			
Escuela	No	Parada de transporte	No	Residencial	100	Recreativc	-
Colegic	No	Industrias	No	Comercial	-	Baldío	-
Iglesia	No	Centro de Salud	No	Servicios	-	Agropecuaria	-
Viviendas	Si			Educación	-		
				Religioso	-		



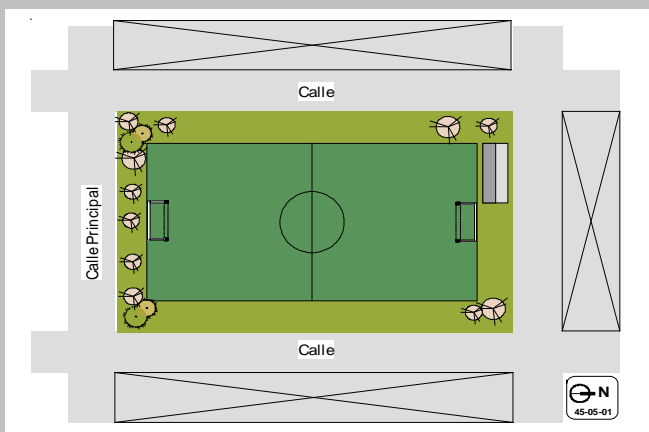
USUARIO

USUARIO		ACCESIBILIDAD	
Actividades que practican	Deporte	Acceso vial	Asfalto, Regular
Usuarios que más frecuentan	-	Acceso peatonal	Ingreso a nivel de Calle
Actividades culturales	-	Aceras en área verde	No hay
Seguridad	-	Sobre ley 7600	-



COMENTARIOS

Está rodeada por una malla que restringe su uso. Parece que sí recibe algún tipo de mantenimiento. Requiere de más mobiliario.



La Turrucareña



Fotografías del asentamiento

CARACTERÍSTICAS



Generales	Accesibilidad	2 acceso(s)	Vivienda	Material	Mampostería	
	Topografía	Plano		Estado	Bueno	
	Urbanización(%)	40		Cantidad de pisos	-	
	Dispersión	Alta		Tipo	-	
	Amanzamiento	Calle sin salida		Áreas verdes	Existencia	No
	Inseguridad	No			Usos	-
	Cantidad de lotes	-				
	Frente de lote	25				
Fondo de lote	35					

INFRAESTRUCTURA



Descripción	Material	Ancho(m)	Estado	Descripción	
Calle	Lastre	-	Muy Malo	Alumbrado público	Hay
Acera	-	-	-	Caños	Hay
Alameda	-	-	-	Alcantarillado	Hay
Servidumbre	-	-	-	Franja verde	Hay

SERVICIOS



Servicios públicos				Servicios básicos	
Guardería	No hay			Agua potable	AYA, Municipal, ASADA
Escuela	No hay			Aguas servidas	Tanque séptico
Colegio	No hay			Servicio eléctrico	Red alumbrado
Centro de Salud	No hay			Desechos sólidos	Recolección municipal
Transporte público	-	frecuencia:	-		

ACTIVIDADES



Productivas	Deportivas	Culturales
-	Fútbol, Baloncesto, Bicicleta	-

COMENTARIOS GENERALES



En general la calle es de lastre, pero hay un pequeño sector de concreto. Los caños son zanjas en mal estado. La calle es de dos vías, pero muy estrecha. En este barrio no hay áreas verdes, pero utilizan las del centro de Turrúcares.

Sector: San Antonio del Tejar



Croquis del sector

CARACTERÍSTICAS

Generales	Origen	Barrio
	Topografía	Plano
	Urbanización(%)	75
Vivienda	Material	Mampostería
	Estado general	Bueno
Áreas verdes	Usos	Deporte, Juegos infantiles, Reunión
	Donde hay	Urbanización, Barrio

ASENTAMIENTOS HUMANOS QUE COMPONEN EL SECTOR

ID	Tipo	Nombre	Estado de calles	Estado de aceras
1	Barrio	San Antonio Centro	Regular	Malo
2	Urbanización	Los Tejares	Bueno	Bueno
3	Urbanización	La Arboleda	Regular	Regular
4	Barrio	Lotes Madrigal	Malo	Malo
5	Urbanización	San Antonio	Malo	Regular
6	Barrio	Bimbo	Malo	-
7				
8				
9				
10				

SERVICIOS



Servicios públicos		Servicios básicos	
Guardería	-	Agua potable	Red acueducto
Escuela	San Antonio del Tejar	Aguas servidas	Tanque séptico con Drenaje
Colegio	Ambientalista del Roble	Servicio eléctrico	Red alumbrado
Centro de Salud	-		

ACTIVIDADES



Productivas	Deportivas	Culturales
-	Fútbol	Religiosas

COMENTARIOS GENERALES



San Antonio Centro



Fotografías del asentamiento

CARACTERÍSTICAS



Generales		Vivienda		Áreas verdes	
Accesibilidad	2 accesos, muy malo	Material	Madera, prefa, mampostería	Existencia	Si
Topografía	Plano	Estado	Bueno	Usos	Deporte, reunion, juegos infantiles
Urbanización(%)	80	Cantidad de pisos	1		
Dispersión	Baja	Tipo	Casas		
Amanzanamiento	Cuadrantes				
Inseguridad	No				
Cantidad de lotes	-				
Frente de lote	-				
Fondo de lote	-				

INFRAESTRUCTURA



Descripción	Material	Ancho(m)	Estado	Descripción	
Calle	Asfalto	-	Regular	Alumbrado público	Hay
Acera	Concreto	-	Malo	Caños	Hay
Alameda	-	-	-	Alcantarillado	Hay
Servidumbre	Concreto	-	Bueno	Franja verde	Hay

SERVICIOS



Servicios públicos				Servicios básicos	
Guardería	No hay			Agua potable	AYA
Escuela	San Antonio del Tejar			Aguas servidas	Tanque séptico con Drenaje
Colegio	El Ambientalista- El Carmen			Servicio eléctrico	Red alumbrado
Centro de Salud	No hay			Desechos sólidos	Recolección municipal
Transporte público	-	frecuencia:	-		

ACTIVIDADES



Productivas	Deportivas	Culturales
-	Fútbol	-

COMENTARIOS GENERALES



Hay problemas de inundación en invierno. Por su parte, el MINAE no deja cortar los árboles cercanos al río y se acumulan desechos, lo cual genera un olor bastante desagradable en el lugar, además también las aguas residuales se descargan en el río.

Área recreativa: San Antonio Centro

Código: **46_01_01**
 Distrito: San Antonio

Tipo de espacio: **Plaza de Fútbol**



INFRAESTRUCTURA

	tipo/descripción	estado	comentario
Juegos infantiles	No hay	-	-
Canchas	Fútbol	Bueno	-
Equipamiento	Iluminación, bancas	Regular	-



COBERTURA DE SUELO

Descripción	Porcentaje de cobertura(%)	MANTENIMIENTO	
		Descripción	
Concreto	5	Recolección de basura	Si
Suelo desnudo	-	Poda árboles y césped	Si
Palmeras	-	Recolección de hojas	Si
Césped	90	Limpieza de las instalaciones	Si
Arbusto y árboles	5	Limpieza de caños y alcantarilla	Si
Estado general	-	Estado general	Bueno



CONTEXTO

Fuente de usuarios				Uso de suelo inmediato(%)			
Escuela	No	Parada de transporte	No	Residencial	80	Recreativc	-
Colegic	No	Industrias	No	Comercial	10	Baldío	10
Iglesia	No	Centro de Salud	No	Servicios	-	Agropecuaria	-
Viviendas	No			Educación	-		
				Religioso	-		



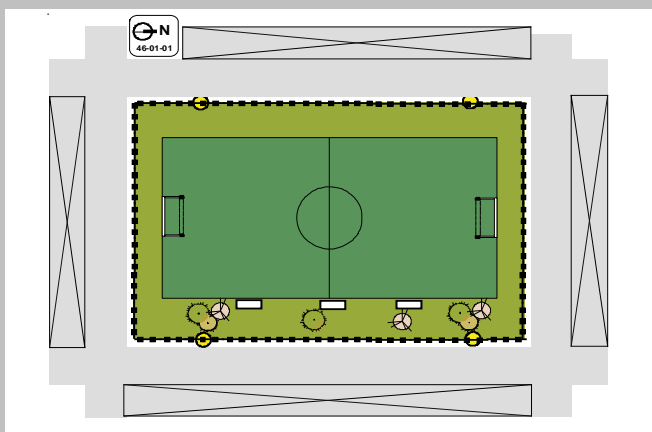
USUARIO

USUARIO		ACCESIBILIDAD	
Actividades que practican	Deporte	Acceso vial	Asfalto, regular
Usuarios que más frecuentan	Adolescentes	Acceso peatonal	-
Actividades culturales	Campeonatos	Aceras en área verde	No hay
Seguridad	Seguro	Sobre ley 7600	No hay acceso para discapacitados



COMENTARIOS

Contribuye con el desarrollo cultural y recreacional de la juventud. Los basureros están dañados y hay basura en un esquina del lugar (botellas y objetos plásticos). La cancha se encuentra en buen estado. Es utilizada tanto por los equipos de las ligas menores de San Antonio, como por el público en general.



Área recreativa: San Antonio Centro

Código: **46_01_02**
 Distrito: San Antonio

Tipo de espacio: **Multiuso**



INFRAESTRUCTURA

	tipo/descripción	estado	comentario
Juegos infantiles	Tobogán, pasamanos, hamacas	Muy bueno	-
Canchas	Baloncesto	Muy bueno	-
Equipamiento	Kiosko/rancho	Muy bueno	-



COBERTURA DE SUELO

Descripción	Porcentaje de cobertura(%)	MANTENIMIENTO	
		Descripción	
Concreto	70	Recolección de basura	Si
Suelo desnudo	-	Poda árboles y cesped	Si
Palmeras	-	Recolección de hojas	Si
Césped	20	Limpieza de las instalaciones	Si
Arbusto y árboles	10	Limpieza de caños y alcantarilla	Si
Estado general	-	Estado general	Bueno



CONTEXTO

Fuente de usuarios				Uso de suelo inmediato(%)			
Escuela	Si	Parada de transporte	No	Residencial	95	Recreativc	-
Colegic	No	Industrias	No	Comercial	-	Baldío	-
Iglesia	Si	Centro de Salud	No	Servicios	-	Agropecuaria	-
Viviendas	Si			Educación	-		
				Religioso	5		

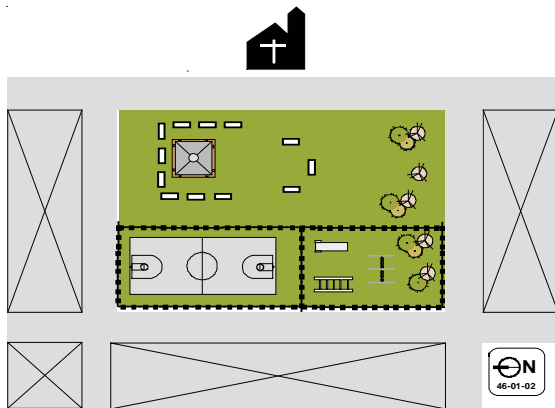


USUARIO

USUARIO		ACCESIBILIDAD	
Actividades que practican	Descanso	Acceso vial	Asfalto, Muy bueno
Usuarios que más frecuentan	Adolescentes	Acceso peatonal	Sobre nivel de Acera, Gradas
Actividades culturales	-	Aceras en área verde	Hay, Bueno
Seguridad	-	Sobre ley 7600	-

COMENTARIOS

Tiene buena iluminación y accesibilidad, pero falta limpieza de las instalaciones. El kiosco está muy sucio y las bancas muy dañadas. La cancha de baloncesto se encuentra en buen estado. El parque cuenta con buena sombra.



Los Tejares



Fotografías del asentamiento

CARACTERÍSTICAS



Generales	Accesibilidad	2 accesos, Muy Malo	Vivienda	Material	Mampostería	
	Topografía	Plano		Estado	Muy bueno	
	Urbanización(%)	90		Cantidad de pisos	1,2	
	Dispersión	Baja		Tipo	-	
	Amanzanamiento	Calle sin salida		Áreas verdes	Existencia	Si
	Inseguridad	No			Usos	Juegos infantiles, Reunión
	Cantidad de lotes	-				
	Frente de lote	7				
Fondo de lote	18					

INFRAESTRUCTURA



Descripción	Material	Ancho(m)	Estado	Descripción	
Calle	Asfalto	-	Bueno	Alumbrado público	Hay
Acera	Concreto	-	Bueno	Caños	Hay
Alameda	-	-	-	Alcantarillado	Hay
Servidumbre	-	-	-	Franja verde	Hay

SERVICIOS



Servicios públicos				Servicios básicos	
Guardería	No hay			Agua potable	AyA
Escuela	No hay			Aguas servidas	Tanque séptico con Drenaje
Colegio	No hay			Servicio eléctrico	-
Centro de Salud	No hay			Desechos sólidos	Recolección municipal
Transporte público	-	frecuencia:	-		

ACTIVIDADES



Productivas	Deportivas	Culturales
-	Fútbol	-

COMENTARIOS GENERALES



Área recreativa: Los Tejares

Código: **46_02_01**
 Distrito: San Antonio

Tipo de espacio: Parque



INFRAESTRUCTURA

	tipo/descripción	estado	comentario
Juegos infantiles	Tobogan	Regular	-
Canchas	No hay	-	-
Equipamiento	Basurero	Bueno	-



COBERTURA DE SUELO

Descripción	Porcentaje de cobertura(%)	MANTENIMIENTO	
		Descripción	
Concreto	50	Recolección de basura	Si
Suelo desnudo	-	Poda árboles y cesped	No
Palmeras	-	Recolección de hojas	Si
Césped	50	Limpieza de las instalaciones	Si
Arbusto y árboles	-	Limpieza de caños y alcantarilla	Si
Estado general	Regular	Estado general	Muy bueno



CONTEXTO

Fuente de usuarios				Uso de suelo inmediato(%)			
Escuela	No	Parada de transporte	No	Residencial	30	Recreativc	-
Colegic	No	Industrias	No	Comercial	-	Baldío	-
Iglesia	No	Centro de Salud	No	Servicios	-	Agropecuaria	-
Viviendas	Si			Educación	-	Industria	30
				Religioso	-	Río	40



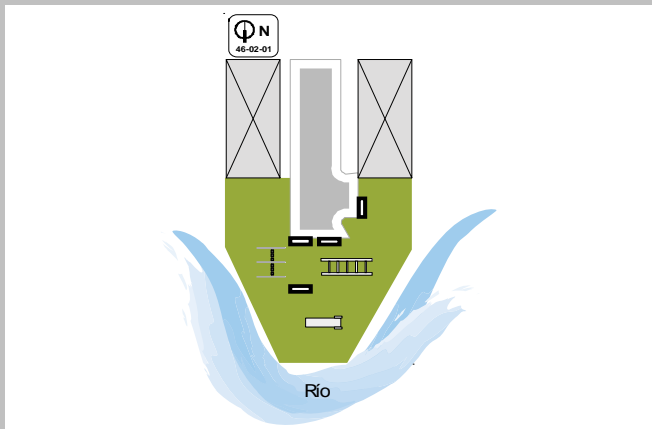
USUARIO

USUARIO		ACCESIBILIDAD	
Actividades que practican	-	Acceso vial	Asfalto, Bueno
Usuarios que más frecuentan	Niños (0-12), Adulto mayor	Acceso peatonal	Ingreso a nivel de Acera, Sobre nivel de Calle
Actividades culturales	-	Aceras en área verde	No hay
Seguridad	-	Sobre ley 7600	No hay rampas de la calle al área verde



COMENTARIOS

Es un pequeño parque dentro de una urbanización. Se trata de un espacio muy sano. No hay delincuencia. Hay malos olores provenientes de la empresa Cinta Azul que bota sus desechos en el río y falta equipamiento. Hay unos juegos infantiles próximos a ser instalados según dijo la encargada.



La Arboleda



Fotografías del asentamiento

CARACTERÍSTICAS



Generales	Accesibilidad	2 accesos, Malo	Vivienda	Material	Mampostería
	Topografía	Plano		Estado	Bueno
	Urbanización(%)	100		Cantidad de pisos	1,2
	Dispersión	Baja		Tipo	Casas
	Amanzanamiento	Calle sin salida		Existencia	Si
	Inseguridad	No		Usos	Juegos infantiles, Reunión
	Cantidad de lotes	-		Áreas verdes	
	Frente de lote	11			
Fondo de lote	14				

INFRAESTRUCTURA



Descripción	Material	Ancho(m)	Estado	Descripción	
Calle	Asfalto	-	Regular	Alumbrado público	Hay
Acera	Concreto	-	Regular	Caños	Hay
Alameda	-	-	-	Alcantarillado	Hay
Servidumbre	-	-	-	Franja verde	Hay

SERVICIOS



Servicios públicos				Servicios básicos	
Guardería	No hay			Agua potable	Municipal
Escuela	No hay			Aguas servidas	Tanque séptico con Drenaje
Colegio	No hay			Servicio eléctrico	Red alumbrado
Centro de Salud	No hay			Desechos sólidos	Recolección municipal
Transporte público	Bus, Taxi	frecuencia:	20 min		

ACTIVIDADES



Productivas	Deportivas	Culturales
-	-	-

COMENTARIOS GENERALES



Área recreativa: La Arboleda

Código: **46_03_01**
 Distrito: San Antonio

Tipo de espacio: **Juegos infantiles**



INFRAESTRUCTURA

	tipo/descripción	estado	comentario
Juegos infantiles	Pasamanos, sube y baja, hamacas	Bueno	-
Canchas	No hay	-	-
Equipamiento	Mesas	Regular	-



COBERTURA DE SUELO

Descripción	Porcentaje de cobertura(%)	MANTENIMIENTO	
		Descripción	
Concreto	-	Recolección de basura	Si
Suelo desnudo	-	Poda árboles y césped	Si
Palmeras	-	Recolección de hojas	Si
Césped	100	Limpieza de las instalaciones	Si
Arbusto y árboles	-	Limpieza de caños y alcantarilla	Si
Estado general	Muy buenc	Estado general	Muy bueno



CONTEXTO

Fuente de usuarios				Uso de suelo inmediato(%)			
Escuela	No	Parada de transporte	No	Residencial	50	Recreativc	-
Colegic	No	Industrias	No	Comercial	-	Baldío	50
Iglesia	No	Centro de Salud	No	Servicios	-	Agropecuaria	-
Viviendas	Si			Educación	-		
				Religioso	-		


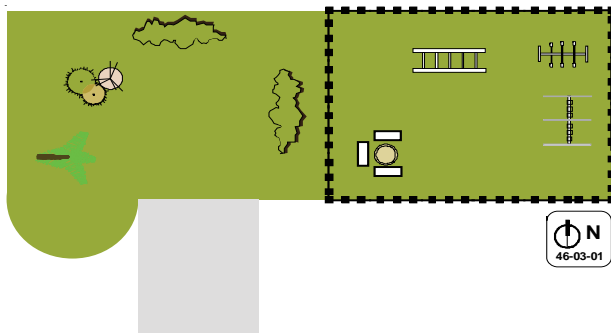


USUARIO

Actividades que practican		Acceso vial	
	Juegos		Asfalto, Regular
Usuarios que más frecuentan		Acceso peatonal	
	Niños (0-12)		Ingreso a nivel de Acera, Sobre nivel de Calle
Actividades culturales		Aceras en área verde	
	-		No hay
Seguridad		Sobre ley 7600	
	Seguro		-

COMENTARIOS

Es limpio y seguro, pero carece de equipamiento. Es una pequeña área de juegos para los niños de la urbanización.



Lotes Madrigal



Fotografías del asentamiento



CARACTERÍSTICAS

Generales	Accesibilidad	2 accesos, malo	Vivienda	Material	Madera, Mampostería
	Topografía	Pend. Moderada		Estado	Regular
	Urbanización(%)	80		Cantidad de pisos	1,2
	Dispersión	Baja		Tipo	Casas
	Amanzamiento	Calle sin salida		Existencia	No
	Inseguridad	No		Usos	-
	Cantidad de lotes	-	Áreas verdes		
	Frente de lote	-			
	Fondo de lote	-			



INFRAESTRUCTURA

Descripción	Material	Ancho(m)	Estado	Descripción	
Calle	Asfalto	-	Malo	Alumbrado público	Hay
Acera	Concreto	-	Malo	Caños	Hay
Alameda	-	-	-	Alcantarillado	Hay
Servidumbre	-	-	-	Franja verde	Hay



SERVICIOS

Servicios públicos				Servicios básicos	
Guardería	No hay			Agua potable	AYA
Escuela	No hay			Aguas servidas	Tanque séptico con Descarga al río
Colegio	No hay			Servicio eléctrico	Red alumbrado
Centro de Salud	No hay			Desechos sólidos	-
Transporte público	Taxi	frecuencia:	-		



ACTIVIDADES

Productivas	Deportivas	Culturales
-	-	-



COMENTARIOS GENERALES

San Antonio



Fotografías del asentamiento



CARACTERÍSTICAS

Generales		Vivienda		Áreas verdes	
Accesibilidad	2 accesos, Muy bueno	Material	Mampostería	Existencia	Si
Topografía	Plano	Estado	Bueno	Usos	Juegos infantiles
Urbanización(%)	100	Cantidad de pisos	1		
Dispersión	Baja	Tipo	Casas		
Amanzanamiento	Calle sin salida				
Inseguridad	No				
Cantidad de lotes	-				
Frente de lote	6				
Fondo de lote	26				



INFRAESTRUCTURA

Descripción	Material	Ancho(m)	Estado	Descripción	
Calle	Asfalto	-	Malo	Alumbrado público	Hay
Acera	Concreto	-	Regular	Caños	Hay
Alameda	-	-	-	Alcantarillado	Hay
Servidumbre	-	-	-	Franja verde	Hay



SERVICIOS

Servicios públicos				Servicios básicos	
Guardería	No hay			Agua potable	AYA
Escuela	San Antonio del Tejar			Aguas servidas	Alcantarillado sanitario
Colegio	El Ambientalista			Servicio eléctrico	Red alumbrado
Centro de Salud	No hay			Desechos sólidos	Recolección municipal
Transporte público	Taxi	frecuencia:	-		



ACTIVIDADES

Productivas	Deportivas	Culturales
-	-	-



COMENTARIOS GENERALES

Hay un hueco muy grande como consecuencia del terremoto.

Área recreativa: San Antonio

Código: **46_05_01**
 Distrito: San Antonio

Tipo de espacio: **Juegos infantiles**



INFRAESTRUCTURA

	tipo/descripción	estado	comentario
Juegos infantiles	Pasamanos, hamacas	Muy malo	Hay drogadicción
Canchas	No hay	-	-
Equipamiento	No hay	Malo	-



COBERTURA DE SUELO

Descripción	Porcentaje de cobertura(%)	Descripción	
Concreto	-	Recolección de basura	Si
Suelo desnudo	50	Poda árboles y cesped	No
Palmeras	-	Recolección de hojas	No
Cesped	50	Limpieza de las instalaciones	Si
Arbusto y árboles	-	Limpieza de caños y alcantarilla	No
Estado general	Muy Malc	Estado general	Muy Malo

MANTENIMIENTO



CONTEXTO

Fuente de usuarios				Uso de suelo inmediato(%)			
Escuela	No	Parada de transporte	No	Residencial	100	Recreativc	-
Colegic	No	Industrias	No	Comercial	-	Baldío	-
Iglesia	No	Centro de Salud	No	Servicios	-	Agropecuaria	-
Viviendas	Si			Educación	-		
				Religioso	-		



USUARIO

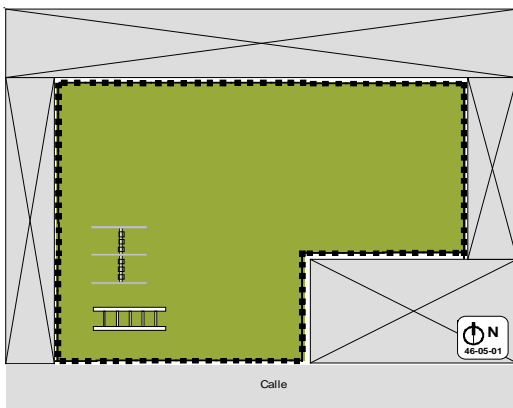
Actividades que practican	-	Acceso vial	Asfalto, Malo
Usuarios que más frecuentan	Niños (0-12)	Acceso peatonal	Sobre nivel de acera, ingreso por rampa
Actividades culturales	-	Aceras en área verde	No hay
Seguridad	Inseguro	Sobre ley 7600	Rampa en malas condiciones, muy difícil acceso.

ACCESIBILIDAD



COMENTARIOS

En general tiene un mal aspecto; le falta mantenimiento. Prácticamente se trata de un lote baldío con hamacas. Está mal cuidado e incluso puede resultar peligroso para los niños.



Bimbo



Fotografías del asentamiento



CARACTERÍSTICAS

Generales	Accesibilidad	3 accesos, malo	Vivienda	Material	Mixto
	Topografía	Plano		Estado	Malo
	Urbanización(%)	70		Cantidad de pisos	1
	Dispersión	Media		Tipo	Casas
	Amanzanamiento	Mixto		Existencia	No
	Inseguridad	No		Usos	-
	Cantidad de lotes	-	Áreas verdes		
	Frente de lote	-			
	Fondo de lote	-			



INFRAESTRUCTURA

Descripción	Material	Ancho(m)	Estado	Descripción	
Calle	Asfalto/ Lastre	-	Malo	Alumbrado público	Hay
Acera	-	-	-	Caños	Hay
Alameda	-	-	-	Alcantarillado	Hay
Servidumbre	-	-	-	Franja verde	Hay



SERVICIOS

Servicios públicos				Servicios básicos	
Guardería	No hay			Agua potable	-
Escuela	No hay			Aguas servidas	-
Colegio	No hay			Servicio eléctrico	-
Centro de Salud	No hay			Desechos sólidos	-
Transporte público	-	frecuencia:	-		



ACTIVIDADES

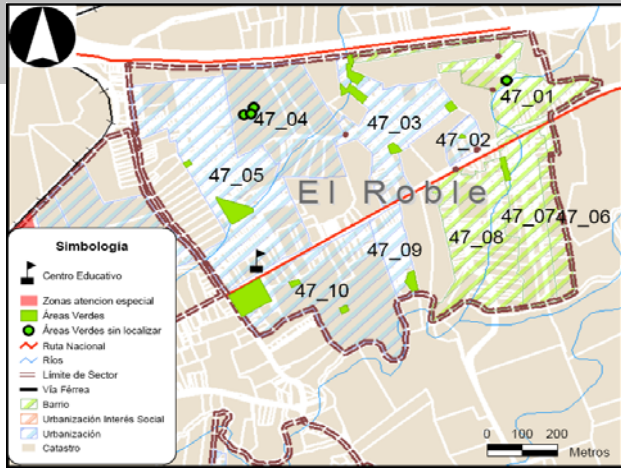
Productivas	Deportivas	Culturales
-	-	-



COMENTARIOS GENERALES

Existen condiciones socioeconómicas bajas. Dentro del barrio, hay un sector que aparenta ser un barrio más viejo, con casas de peones de fincas, mientras que existe otra área con viviendas más recientes. Hay varias industrias como Cinta Azul, Bimbo y mataderos de cerdos. Se trata de la parte baja del aeropuerto.

Sector: El Roble



Croquis del sector

CARACTERÍSTICAS

Generales	<i>Origen</i>	Barrio
	<i>Topografía</i>	Plano
	<i>Urbanización(%)</i>	
Vivienda	<i>Material</i>	Mampostería
	<i>Estado general</i>	Bueno
Áreas verdes	<i>Usos</i>	Deporte, Juegos infantiles,
	<i>Donde hay</i>	Reunión Urbanización, Barrio

ASENTAMIENTOS HUMANOS QUE COMPONEN EL SECTOR

ID	Tipo	Nombre	Estado de calles	Estado de aceras
1	Barrio	La Cañada	Bueno	Malo
2	Urbanización	El Descanso	Regular	Bueno
3	Urbanización	Luz del Sol	Regular	Bueno
4	Urbanización	Los Metates	Bueno	Regular
5	Urbanización	Las Vegas	Regular	Bueno
6	Barrio	Anatolia	Regular	-
7	Barrio	Villa Carmelina- El tejaz	Regular	-
8	Barrio	Bajo La Candela- El Urbano	Malo	-
9	Urbanización	Los Naranjos	Regular	Regular
10	Urbanización	Jacaranda	Muy bueno	Muy bueno

SERVICIOS



Servicios públicos		Servicios básicos	
<i>Guardería</i>	-	<i>Agua potable</i>	Red acueducto
<i>Escuela</i>	El Roble- Bella Horizonte	<i>Aguas servidas</i>	Tanque séptico con Drenaje
<i>Colegio</i>	El Ambientalista	<i>Servicio eléctrico</i>	Red alumbrado
<i>Centro de Salud</i>	EBAIS El Roble		

ACTIVIDADES



Productivas	Deportivas	Culturales
-	-	-

COMENTARIOS GENERALES



La Cañada



Fotografías del asentamiento

CARACTERÍSTICAS



Generales	Accesibilidad	4 acceso(s)	Vivienda	Material	Madera, Mampostería, Prefabricado
	Topografía	Plano		Estado	Bueno
	Urbanización(%)	90		Cantidad de pisos	1
	Dispersión	Baja		Tipo	Casas, Apartas horiz-duplex
	Amanzanamiento	Irregular		Existencia	Si
	Inseguridad	No		Usos	Deporte, Juegos infant.
	Cantidad de lotes	-		Áreas verdes	
	Frente de lote	-			
Fondo de lote	-				

INFRAESTRUCTURA



Descripción	Material	Ancho(m)	Estado	Descripción	
Calle	Asfalto	4,40	Bueno	Alumbrado público	Hay
Acera	Concreto	1,38	Malo	Caños	Hay
Alameda	-	3,70	-	Alcantarillado	Hay
Servidumbre	-	-	-	Franja verde	Hay

SERVICIOS



Servicios públicos				Servicios básicos	
Guardería	No hay			Agua potable	AYA
Escuela	El Roble			Agua servidas	Descarga al río
Colegio	El Roble			Servicio eléctrico	Red alumbrado
Centro de Salud	No hay			Desechos sólidos	-
Transporte público	Bus, Taxi	frecuencia:	10 min		

ACTIVIDADES



Productivas	Deportivas	Culturales
-	-	Religiosas, Bingos, Turnos

COMENTARIOS GENERALES



Área recreativa: La Cañada

Código: **47_01_01**
 Distrito: San Antonio

Tipo de espacio: **Multiuso**



INFRAESTRUCTURA

	tipo/descripción	estado	comentario
Juegos infantiles	Tobogán, Pasamanos, Area niños < 2, Sube y baja, Hamacas, Argollas	-	Muchos usuarios y buena ubicación.
Canchas	Fútbol, Planché	Muy bueno	-
Equipamiento	Iluminación, Bebedero, Kiosko/rancho, Bancas, Tel. público, Soda, Vestidores	Regular	-



COBERTURA DE SUELO

Descripción	Porcentaje de cobertura(%)	Descripción	
Concreto	20	Recolección de basura	Si
Suelo desnudo	-	Poda árboles y césped	Si
Palmeras	-	Recolección de hojas	Si
Césped	80	Limpieza de las instalaciones	Si
Arbusto y árboles	-	Limpieza de caños y alcantarillas	Si
Estado general	Muy bueno	Estado general	Muy bueno

MANTENIMIENTO



CONTEXTO

Fuente de usuarios				Uso de suelo inmediato(%)			
Escuela	Si	Parada de transporte	No	Residencial	25	Recreativo	-
Colegio	No	Industrias	No	Comercial	25	Baldío	-
Iglesia	No	Centro de Salud	Si	Servicios	25	Agropecuario	-
Viviendas	Si			Educación	25		
				Religioso	-		



USUARIO

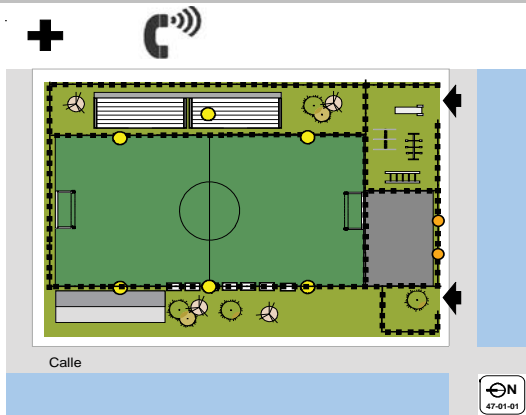
Actividades que practican		Acceso vial	
Deporte, Descanso, Reunión, Juegos		Asfalto, Regular	
Usuarios que más frecuentan		Acceso peatonal	
-		-	
Actividades culturales		Aceras en área verde	
-		Hay, Bueno	
Seguridad		Sobre ley 7600	
Seguro		Buen estado de las rampas para ingresar	

ACCESIBILIDAD



COMENTARIOS

Es muy utilizada, posee buena ubicación y los juegos y el planché están en condiciones aceptables. No hay basureros y tiene una soda abierta. Mal estado en ciertos sectores de las mallas. Irrigación del sitio que colinda con la escuela y el EBAIS. Zona esquinera con buenas estrategias de uso. Muchos usuarios.



El Descanso



Fotografías del asentamiento

CARACTERÍSTICAS



Generales	Accesibilidad	2 acceso(s), Bueno	Vivienda	Material	Mampostería
	Topografía	Plano		Estado	Bueno
	Urbanización(%)	90		Cantidad de pisos	-
	Dispersión	Baja		Tipo	-
	Amanzanamiento	Mixto		Existencia	Si
	Inseguridad	No		Usos	Sin uso
	Cantidad de lotes	-		Áreas verdes	
Frente de lote	10				
Fondo de lote	20				

INFRAESTRUCTURA



Descripción	Material	Ancho(m)	Estado	Descripción	
Calle	Asfalto	4,80	Regular	Alumbrado público	Hay
Acera	Concreto	0,80	Bueno	Caños	Hay
Alameda	-	-	-	Alcantarillado	Hay
Servidumbre	-	-	-	Franja verde	Hay

SERVICIOS



Servicios públicos				Servicios básicos	
Guardería	No hay			Agua potable	AYA
Escuela	El Roble			Aguas servidas	Tanque séptico con Drenaje
Colegio	El Ambientalista			Servicio eléctrico	Red alumbrado
Centro de Salud	EBAIS			Desechos sólidos	Recolección municipal
Transporte público	Bus, Taxi	frecuencia:	20 min		

ACTIVIDADES



Productivas	Deportivas	Culturales
-	-	-

COMENTARIOS GENERALES



Área recreativa: El Descanso

Código: **47_02_01**
 Distrito: San Antonio

Tipo de espacio: **Multiuso**



INFRAESTRUCTURA

	tipo/descripción	estado	comentario
Juegos infantiles	No hay	Muy Malo	-
Canchas	No hay	-	-
Equipamiento	Kiosko/rancho	-	-



COBERTURA DE SUELO

Descripción	Porcentaje de cobertura(%)	MANTENIMIENTO	
		Descripción	
Concreto	100	Recolección de basura	Si
Suelo desnudo	-	Poda árboles y cesped	No
Palmeras	-	Recolección de hojas	No
Cesped	-	Limpieza de las instalaciones	Si
Arbusto y árboles	-	Limpieza de caños y alcantarillas	Si
Estado general	-	Estado general	Malo



CONTEXTO

Fuente de usuarios				Uso de suelo inmediato(%)			
Escuela	No	Parada de transporte	No	Residencial	100	Recreativo	-
Colegio	No	Industrias	No	Comercial	-	Baldío	-
Iglesia	No	Centro de Salud	No	Servicios	-	Agropecuario	-
Viviendas	Si			Educación	-		
				Religioso	-		



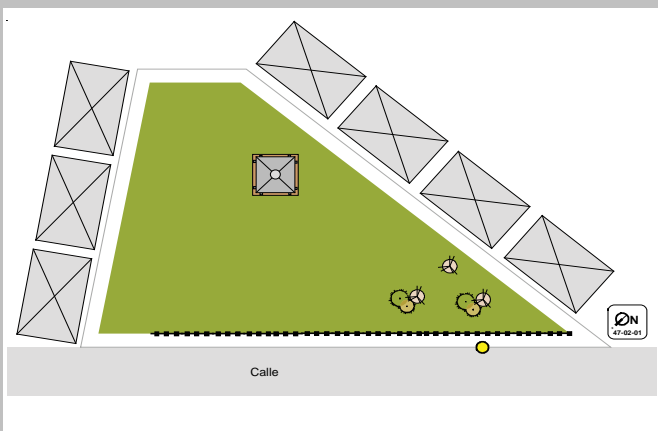
USUARIO

USUARIO		ACCESIBILIDAD	
Actividades que practican	-	Acceso vial	Asfalto
Usuarios que más frecuentan	-	Acceso peatonal	Ingreso a nivel de Acera
Actividades culturales	-	Aceras en área verde	No hay
Seguridad	-	Sobre ley 7600	No hay ninguna facilidad de acceso



COMENTARIOS

Hay escombros en el suelo y se encuentra descuidada. El parque está clausurado porque el terreno estaba muy irregular y en un sector éste se hundió.



Luz del Sol



Fotografías del asentamiento



CARACTERÍSTICAS

Generales	Accesibilidad	3 acceso(s), Regular	Vivienda	Material	Mampostería, Prefabricado
	Topografía	Pend. Moderada		Estado	Bueno
	Urbanización(%)	95		Cantidad de pisos	1
	Dispersión	Baja		Tipo	Casas
	Amanzanamiento	Cuadrantes		Existencia	Si
	Inseguridad	Si		Usos	Deporte, Juegos infant., Sin uso
	Cantidad de lotes	-		Áreas verdes	
	Frente de lote	10			
Fondo de lote	17				



INFRAESTRUCTURA

Descripción	Material	Ancho(m)	Estado	Descripción	
Calle	Asfalto	3,95	Regular	Alumbrado público	Hay
Acera	Concreto	0,85	Bueno	Caños	Hay
Alameda	-	-	-	Alcantarillado	Hay
Servidumbre	Lastre	-	Malo	Franja verde	Hay



SERVICIOS

Servicios públicos				Servicios básicos	
Guardería	No hay			Agua potable	Pozo
Escuela	El Roble			Aguas servidas	Tanque séptico con Drenaje
Colegio	El Roble			Servicio eléctrico	Red alumbrado
Centro de Salud	No hay			Desechos sólidos	Recolección municipal
Transporte público	Bus, Taxi	frecuencia:	10 min		



ACTIVIDADES

Productivas	Deportivas	Culturales
-	-	Religiosas, Fiestas Navideñas



COMENTARIOS GENERALES

Área recreativa: Luz del Sol

Código: **47_03_01**
 Distrito: San Antonio

Tipo de espacio: **Parque**



INFRAESTRUCTURA

	tipo/descripción	estado	comentario
Juegos infantiles	No hay	-	Está rodeado por viviendas dentro de la urbanización.
Canchas	No hay	-	-
Equipamiento	No hay	Muy bueno	-



COBERTURA DE SUELO

Descripción	Porcentaje de cobertura(%)	Descripción	
Concreto	10	Recolección de basura	Si
Suelo desnudo	-	Poda árboles y césped	Si
Palmeras	-	Recolección de hojas	Si
Césped	80	Limpieza de las instalaciones	Si
Arbusto y árboles	-	Limpieza de caños y alcantarillas	Si
Estado general	-	Estado general	Bueno

MANTENIMIENTO



CONTEXTO

Fuente de usuarios				Uso de suelo inmediato(%)			
Escuela	No	Parada de transporte	No	Residencial	100	Recreativo	-
Colegio	No	Industrias	No	Comercial	-	Baldío	-
Iglesia	No	Centro de Salud	No	Servicios	-	Agropecuario	-
Viviendas	Si			Educación	-		
				Religioso	-		



USUARIO

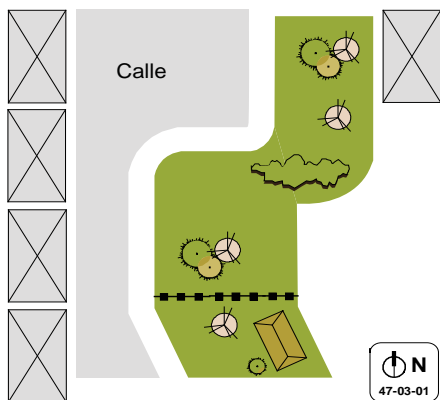
Actividades que practican	Reunión	Acceso vial	Asfalto, Muy bueno
Usuarios que más frecuentan	-	Acceso peatonal	Ingreso a nivel de Acera, Sobre nivel de Calle, Ingreso por Rampa
Actividades culturales	Fiesta patronal	Aceras en área verde	Hay, Muy bueno
Seguridad	Seguro	Sobre ley 7600	Ingreso adecuado hacia salón comunal

ACCESIBILIDAD



COMENTARIOS

Buen estado del salón comunal , el cual se utiliza mucho. En el sector norte del área hay mucho monte, lo que genera un mal uso de la zona. Posee un sector lleno de plantas, árboles y otros, los cuales reciben poco mantenimiento.



Área recreativa: Luz del Sol

Código: **47_03_02**
 Distrito: San Antonio

Tipo de espacio: Juegos infantiles



INFRAESTRUCTURA

	tipo/descripción	estado	comentario
Juegos infantiles	Tobogán, Hamacas	Muy Malo	La ubicación es segura, pero las instalaciones lo hacen inseguro.
Canchas	Planché	Muy bueno	-
Equipamiento	Basurero	Muy bueno	-



COBERTURA DE SUELO

Descripción	Porcentaje de cobertura(%)	MANTENIMIENTO	
Descripción		Descripción	
Concreto	10	Recolección de basura	Si
Suelo desnudo	-	Poda árboles y césped	Si
Palmeras	-	Recolección de hojas	Si
Césped	90	Limpieza de las instalaciones	Si
Arbusto y árboles	-	Limpieza de caños y alcantarillas	Si
Estado general	-	Estado general	Regular



CONTEXTO

Fuente de usuarios				Uso de suelo inmediato(%)			
Escuela	No	Parada de transporte	No	Residencial	100	Recreativo	-
Colegio	No	Industrias	No	Comercial	-	Baldío	-
Iglesia	No	Centro de Salud	No	Servicios	-	Agropecuario	-
Viviendas	Si			Educación	-		
				Religioso	-		



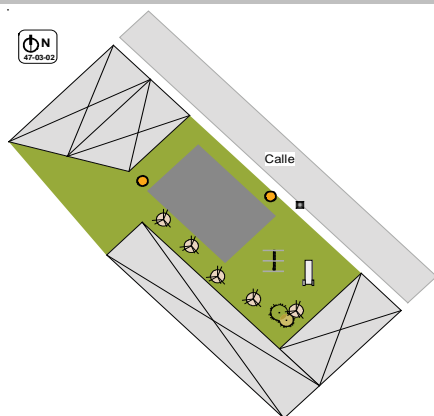
USUARIO

USUARIO		ACCESIBILIDAD	
Actividades que practican	Deporte, Descanso, Reunión, Juegos	Acceso vial	Asfalto, Muy bueno
Usuarios que más frecuentan	-	Acceso peatonal	Sobre nivel de Acera
Actividades culturales	-	Aceras en área verde	No hay
Seguridad	Seguro	Sobre ley 7600	No hay rampas de ingreso. Hay muchos desniveles y no hay manera de desplazarse por el sitio.



COMENTARIOS

Representa un lugar con oportunidades de desarrollo desde el punto de vista del confort del usuario y por su amplitud. No hay mobiliario urbano, los juegos infantiles están en mal estado, está descuidada y la vegetación no recibe mantenimiento.



Área recreativa: Luz del Sol

Código: 47_03_03
 Distrito: San Antonio

Tipo de espacio: Juegos infantiles



INFRAESTRUCTURA

	tipo/descripción	estado	comentario
Juegos infantiles	Tobogán, Sube y baja	Muy Malo	-
Canchas	No hay	-	-
Equipamiento	No hay	Malo	-



COBERTURA DE SUELO

Descripción	Porcentaje de cobertura(%)	MANTENIMIENTO	
Descripción		Descripción	
Concreto	-	Recolección de basura	No
Suelo desnudo	-	Poda árboles y césped	No
Palmeras	X	Recolección de hojas	No
Césped	100	Limpieza de las instalaciones	No
Arbusto y árboles	-	Limpieza de caños y alcantarillas	No
Estado general	-	Estado general	



CONTEXTO

Fuente de usuarios				Uso de suelo inmediato(%)			
Escuela	No	Parada de transporte	No	Residencial	100	Recreativo	-
Colegio	No	Industrias	No	Comercial	-	Baldío	-
Iglesia	No	Centro de Salud	No	Servicios	-	Agropecuario	-
Viviendas	Si			Educación	-		
				Religioso	-		



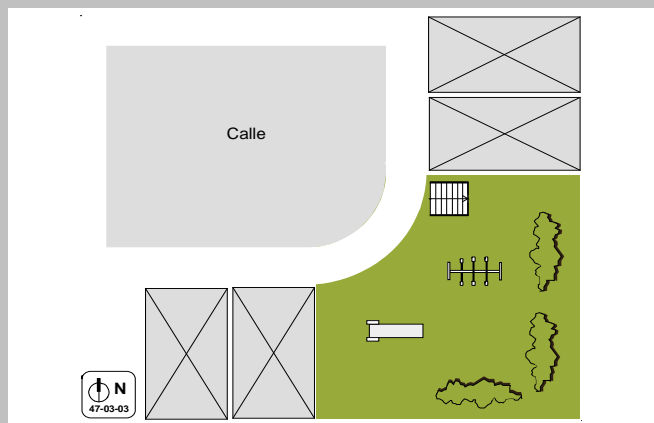
USUARIO

USUARIO		ACCESIBILIDAD	
Actividades que practican	-	Acceso vial	Asfalto, Malo
Usuarios que más frecuentan	-	Acceso peatonal	Sobre nivel de Acera
Actividades culturales	-	Aceras en área verde	No hay
Seguridad	Inseguro	Sobre ley 7600	No hay rampa de ingreso ni tampoco aceras para desplazarse por la zona



COMENTARIOS

Buena ubicación, pero no tiene mobiliario y los juegos están en mal estado. Se trata de un lote con césped en mal estado.



Área recreativa: Luz del Sol

Código: **47_03_04**
 Distrito: San Antonio

Tipo de espacio: **Juegos infantiles**



INFRAESTRUCTURA

	tipo/descripción	estado	comentario
Juegos infantiles	Tobogán, Sube y baja	Muy Malo	Se percibe como un sitio seguro por la verja para seguridad vial, pero es inseguro por el estado general del área y juegos.
Canchas	No hay	-	-
Equipamiento	Kiosko/rancho	Regular	-



COBERTURA DE SUELO

Descripción	Porcentaje de cobertura(%)	Descripción	
Concreto	-	Recolección de basura	Si
Suelo desnudo	-	Poda árboles y cesped	Si
Palmeras	-	Recolección de hojas	Si
Césped	100	Limpieza de las instalaciones	Si
Arbusto y árboles	-	Limpieza de caños y alcantarillas	No
Estado general	Malo	Estado general	Malo

MANTENIMIENTO



CONTEXTO

Fuente de usuarios				Uso de suelo inmediato(%)			
Escuela	No	Parada de transporte	No	Residencial	100	Recreativo	-
Colegio	No	Industrias	No	Comercial	-	Baldío	-
Iglesia	No	Centro de Salud	No	Servicios	-	Agropecuario	-
Viviendas	Si			Educación	-		
				Religioso	-		



USUARIO

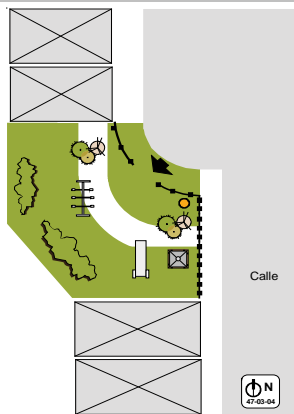
Actividades que practican		Acceso vial	Asfalto, Regular
Usuarios que más frecuentan	-	Acceso peatonal	Sobre nivel de Acera
Actividades culturales	-	Aceras en área verde	No hay
Seguridad	Seguro	Sobre ley 7600	No hay rampa de ingreso. No hay posibilidad de desplazamiento.

ACCESIBILIDAD



COMENTARIOS

Tiene una malla que protege. Carece de mobiliario urbano. El césped está en mal estado y los juegos herrumbrados.



Los Metates



Fotografías del asentamiento



CARACTERÍSTICAS

Generales	Accesibilidad	2 acceso(s)	Vivienda	Material	Mampostería	
	Topografía	Plano		Estado	Muy bueno	
	Urbanización(%)	95		Cantidad de pisos	1,2	
	Dispersión	Baja		Tipo	Casas	
	Amanzanamiento	Irregular		Áreas verdes	Existencia	Si
	Inseguridad	No			Usos	Juegos infant., Sin uso, Reunión
	Cantidad de lotes	-				
	Frente de lote	-				
Fondo de lote	-					



INFRAESTRUCTURA

Descripción	Material	Ancho(m)	Estado	Descripción	
Calle	Asfalto	7,60	Bueno	Alumbrado público	Hay
Acera	Concreto	1,50	Regular	Caños	Hay
Alameda	-	-	-	Alcantarillado	Hay
Servidumbre	-	-	-	Franja verde	Hay



SERVICIOS

Servicios públicos			Servicios básicos	
Guardería	No hay		Agua potable	Municipal
Escuela	El Roble		Aguas servidas	Tanque séptico con Drenaje
Colegio	El Roble		Servicio eléctrico	Red alumbrado
Centro de Salud	No hay		Desechos sólidos	Recolección municipal
Transporte público	-	frecuencia: -		



ACTIVIDADES

Productivas	Deportivas	Culturales
-	-	-



COMENTARIOS GENERALES

Área recreativa: Los Metates

Código: **47_04_01**
 Distrito: San Antonio

Tipo de espacio: **Juegos infantiles**



INFRAESTRUCTURA

	tipo/descripción	estado	comentario
Juegos infantiles	No hay	Regular	-
Canchas	Planché	Muy bueno	-
Equipamiento	No hay	Muy bueno	-



COBERTURA DE SUELO

Descripción	Porcentaje de cobertura(%)	MANTENIMIENTO	
		Descripción	
Concreto	10	Recolección de basura	Si
Suelo desnudo	-	Poda árboles y césped	Si
Palmeras	-	Recolección de hojas	Si
Césped	90	Limpieza de las instalaciones	Si
Arbusto y árboles	-	Limpieza de caños y alcantarillas	Si
Estado general	Malo	Estado general	Regular



CONTEXTO

Fuente de usuarios				Uso de suelo inmediato(%)			
Escuela	No	Parada de transporte	No	Residencial	100	Recreativo	-
Colegio	No	Industrias	No	Comercial	-	Baldío	-
Iglesia	No	Centro de Salud	No	Servicios	-	Agropecuario	-
Viviendas	Si			Educación	-		
				Religioso	-		



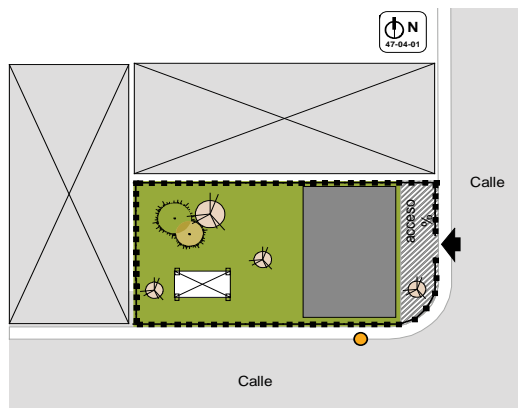
USUARIO

USUARIO		ACCESIBILIDAD	
Actividades que practican	No se indica	Acceso vial	Asfalto, Muy bueno
Usuarios que más frecuentan	-	Acceso peatonal	Sobre nivel de Acera
Actividades culturales	No se indica	Aceras en área verde	Hay, Muy Malo
Seguridad	Seguro	Sobre ley 7600	No hay rampa de acceso



COMENTARIOS

Buena ubicación, pero falta mobiliario urbano, iluminación, juegos infantiles y elementos para el confort climático. También presenta deficiencias de accesibilidad. . El planché esta en buen estado, pero el lugar está cerrado y sin uso aparente. Hay malla de protección al lugar. Falta mantenimiento y poda del césped.



Área recreativa: Los Metates

Código: **47_04_02**
 Distrito: San Antonio

Tipo de espacio: **Juegos infantiles**



INFRAESTRUCTURA

	tipo/descripción	estado	comentario
Juegos infantiles	Sube y baja, Hamacas	Muy Malo	Seguro debido a la ubicación; sin embargo, el estado de las instalaciones lo hacen inseguro
Canchas	No hay	-	-
Equipamiento	Bebedero, Kiosko/rancho, Tel. público	Muy bueno	-



COBERTURA DE SUELO

Descripción	Porcentaje de cobertura(%)	MANTENIMIENTO	
		Descripción	
Concreto	-	Recolección de basura	Si
Suelo desnudo	-	Poda árboles y césped	Si
Palmeras	-	Recolección de hojas	Si
Césped	X	Limpieza de las instalaciones	Si
Arbusto y árboles	-	Limpieza de caños y alcantarillas	Si
Estado general	-	Estado general	Malo



CONTEXTO

Fuente de usuarios				Uso de suelo inmediato(%)			
Escuela	No	Parada de transporte	No	Residencial	100	Recreativo	-
Colegio	No	Industrias	No	Comercial	-	Baldío	-
Iglesia	No	Centro de Salud	No	Servicios	-	Agropecuario	-
Viviendas	Si			Educación	-		
				Religioso	-		



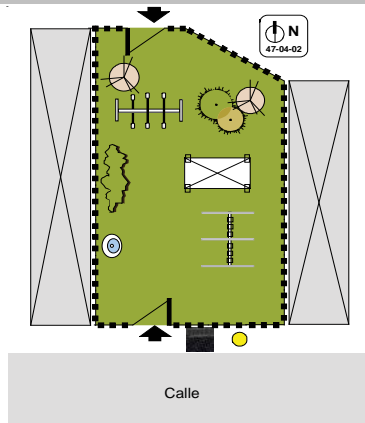
USUARIO

USUARIO		ACCESIBILIDAD	
Actividades que practican	Juegos	Acceso vial	Asfalto, Muy bueno
Usuarios que más frecuentan	-	Acceso peatonal	Ingreso a nivel de Acera
Actividades culturales	-	Aceras en área verde	Hay, Muy Malo
Seguridad	Seguro	Sobre ley 7600	No hay aceras adecuadas para trasladarse dentro del área



COMENTARIOS

Buena ubicación y buen tamaño del área. Carece de mobiliario y poda del césped. Los juegos infantiles están descuidados.



Área recreativa: Los Metates

Código: **47_04_03**
 Distrito: San Antonio

Tipo de espacio: Parque



INFRAESTRUCTURA

	tipo/descripción	estado	comentario
Juegos infantiles	No hay	-	-
Canchas	No hay	-	-
Equipamiento	Bebedero, Kiosko/rancho	Regular	-



COBERTURA DE SUELO

Descripción	Porcentaje de cobertura(%)	MANTENIMIENTO	
		Descripción	
Concreto	-	Recolección de basura	No
Suelo desnudo	-	Poda árboles y césped	No
Palmeras	-	Recolección de hojas	No
Césped	100	Limpieza de las instalaciones	No
Arbusto y árboles	-	Limpieza de caños y alcantarillas	No
Estado general	-	Estado general	-



CONTEXTO

Fuente de usuarios				Uso de suelo inmediato(%)			
Escuela	No	Parada de transporte	No	Residencial	50	Recreativo	-
Colegio	No	Industrias	No	Comercial	-	Baldío	50
Iglesia	No	Centro de Salud	No	Servicios	-	Agropecuario	-
Viviendas	Si			Educación	-		
				Religioso	-		



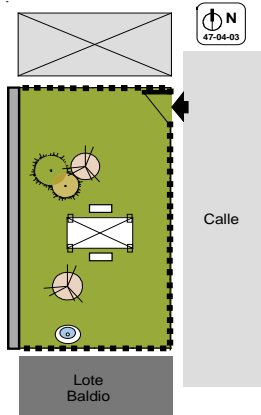
USUARIO

USUARIO		ACCESIBILIDAD	
Actividades que practican	Descanso	Acceso vial	Asfalto, Regular
Usuarios que más frecuentan	-	Acceso peatonal	Ingreso a nivel de Acera
Actividades culturales	-	Aceras en área verde	Hay, Muy Malo
Seguridad	-	Sobre ley 7600	No hay acceso adecuado ni aceras para trasladarse



COMENTARIOS

Buena ubicación y buen tamaño del área. Está protegida. Carece de mobiliario.



Las Vegas



Fotografías del asentamiento



CARACTERÍSTICAS

Generales		Vivienda		Áreas verdes	
Accesibilidad	10 acceso(s), Regular	Material	Mampostería	Existencia	Si
Topografía	Pend. Moderada, Ríos	Estado	Bueno	Usos	Deporte,
Urbanización(%)	80	Cantidad de pisos	1		
Dispersión	Baja	Tipo	Casas, Apartas horiz-duplex		
Amanzamiento	Mixto				
Inseguridad	No				
Cantidad de lotes	-				
Frente de lote	7				
Fondo de lote	18				

INFRAESTRUCTURA



Descripción	Material	Ancho(m)	Estado	Descripción	
Calle	Asfalto	4	Regular	Alumbrado público	Hay
Acera	Concreto	0,80	Bueno	Caños	Hay
Alameda	-	-	-	Alcantarillado	Hay
Servidumbre	-	-	-	Franja verde	Hay

SERVICIOS



Servicios públicos				Servicios básicos	
Guardería	No hay			Agua potable	AYA
Escuela	El Roble- Centro Educativo Bello Horizont			Aguas servidas	Tanque séptico con Descarga al río
Colegio	El Ambientalista			Servicio eléctrico	Red alumbrado
Centro de Salud	No hay			Desechos sólidos	Recolección municipal
Transporte público	Bus, Taxi	frecuencia:	20 min		

ACTIVIDADES



Productivas	Deportivas	Culturales
-	-	-

COMENTARIOS GENERALES



Hay problemas con el desfogue de aguas.

Área recreativa: Las Vegas

Código: **47_05_01**
 Distrito: San Antonio

Tipo de espacio: **Juegos infantiles**



INFRAESTRUCTURA

	<i>tipo/descripción</i>	<i>estado</i>	<i>comentario</i>
Juegos infantiles	Tobogán, Pasamanos, Sube y baja, Hamacas, Argollas	Bueno	-
Canchas	No hay	-	-
Equipamiento	Basurero, Bebedero, Kiosko/rancho, Mesas	Muy bueno	-



COBERTURA DE SUELO

<i>Descripción</i>	<i>Porcentaje de cobertura(%)</i>	MANTENIMIENTO	
<i>Descripción</i>		<i>Descripción</i>	
Concreto	10	Recolección de basura	Si
Suelo desnudo	-	Poda árboles y césped	No
Palmeras	-	Recolección de hojas	No
Césped	90	Limpieza de las instalaciones	Si
Arbusto y árboles	-	Limpieza de caños y alcantarillas	Si
Estado general	-	Estado general	Malo



CONTEXTO

<i>Fuente de usuarios</i>				<i>Uso de suelo inmediato(%)</i>			
Escuela	No	Parada de transporte	No	Residencial	100	Recreativo	-
Colegio	No	Industrias	No	Comercial	-	Baldío	-
Iglesia	No	Centro de Salud	No	Servicios	-	Agropecuario	-
Viviendas	Si			Educación	-		
				Religioso	-		



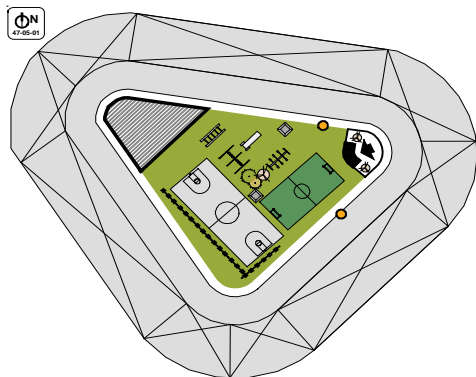
USUARIO

		ACCESIBILIDAD	
Actividades que practican	Reunión, Juegos	Acceso vial	Asfalto, Muy bueno
Usuarios que más frecuentan	-	Acceso peatonal	Ingreso a nivel de Acera
Actividades culturales	-	Aceras en área verde	Hay, Muy bueno
Seguridad	Inseguro	Sobre ley 7600	Buenas aceras aptas para el desplazamiento por la zona



COMENTARIOS

Es amplia y el mobiliario está en buen estado. Falta iluminación. Se localiza dentro de una urbanización "vacía", sin casas construidas, sólo hay lotes, por lo tanto se trata de un sitio solitario. Colinda hacia el este con una vivienda y con lotes baldíos en las otras direcciones.



Área recreativa: Las Vegas

Código: **47_05_02**
 Distrito: San Antonio

Tipo de espacio: **Multiuso**



INFRAESTRUCTURA

	tipo/descripción	estado	comentario
Juegos infantiles	Tobogán, Pasamanos, Sube y baja, Hamacas	Regular	Inseguridad
Canchas	Fútbol, Baloncesto	Muy bueno	-
Equipamiento	Basurero, Iluminación, Tel. público	Malo	-



COBERTURA DE SUELO

MANTENIMIENTO

Descripción	Porcentaje de cobertura(%)	Descripción	
Concreto	10	Recolección de basura	Si
Suelo desnudo	-	Poda árboles y cespèd	Si
Palmeras	-	Recolección de hojas	Si
Cespèd	90	Limpieza de las instalaciones	Si
Arbusto y árboles	-	Limpieza de caños y alcantarillas	Si
Estado general	Regular	Estado general	Regular



CONTEXTO

Fuente de usuarios				Uso de suelo inmediato(%)			
Escuela	No	Parada de transporte	No	Residencial	100	Recreativo	-
Colegio	No	Industrias	No	Comercial	-	Baldío	-
Iglesia	No	Centro de Salud	No	Servicios	-	Agropecuario	-
Viviendas	Si			Educación	-		
				Religioso	-		



USUARIO

ACCESIBILIDAD

Actividades que practican	Deporte, Reunión, Juegos	Acceso vial	Asfalto, Malo
Usuarios que más frecuentan	-	Acceso peatonal	Ingreso a nivel de Acera, Sobre
Actividades culturales	-	Aceras en área verde	Hay, Muy Malo
Seguridad	Inseguro	Sobre ley 7600	No hay aceras aptas para el desplazamiento por la zona.

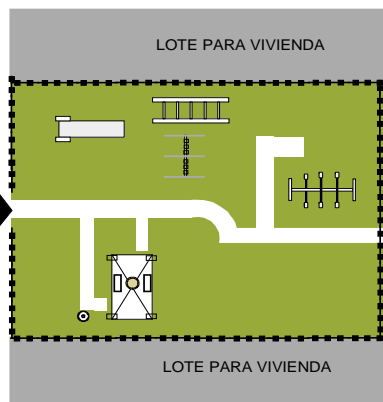


COMENTARIOS

Posee buen área para el desarrollo recreacional. Requiere más mobiliario urbano. No hay bebedero. Hay un desnivel considerable en el sector oeste. El césped está en mal estado y muy seco.



CALLE



CALLE



Villa Anatolia



Fotografías del asentamiento

CARACTERÍSTICAS

Generales	Accesibilidad	2 acceso(s), Regular	Vivienda	Material	Mampostería
	Topografía	Plano, Pend.		Estado	Malo
	Urbanización(%)	80		Cantidad de pisos	-
	Dispersión	Media		Tipo	-
	Amanzanamiento	Calle sin salida		Existencia	No
	Inseguridad	No		Usos	-
	Cantidad de lotes	-		Áreas verdes	
Frente de lote	-				
Fondo de lote	-				

INFRAESTRUCTURA

Descripción	Material	Ancho(m)	Estado	Descripción	
Calle	Asfalto	3,20	Regular	Alumbrado público	Hay
Acera	-	0,70	-	Caños	Hay
Alameda	-	-	-	Alcantarillado	Hay
Servidumbre	-	-	-	Franja verde	Hay

SERVICIOS

Servicios públicos				Servicios básicos	
Guardería	No hay			Agua potable	AYA
Escuela	Alberto Guzmán- El Roble			Aguas servidas	Tanque séptico
Colegio	El Ambientalista			Servicio eléctrico	-
Centro de Salud	EBAIS			Desechos sólidos	Recolección municipal
Transporte público	Bus, Taxi	frecuencia:	20 min		

ACTIVIDADES

Productivas	Deportivas	Culturales
-	-	Turnos

COMENTARIOS GENERALES

Consta de una calle sin salida. Es bastante tranquilo. El agua potable la suministra el AYA. Hay casas que tienen tanque séptico, pero aún así las aguas negras y jabonosas descargan en el río provocando gran contaminación y malos olores. Los vecinos pagaron la construcción de la calle con fondos recolectados. No hay teléfonos públicos.

Villa Carmelina- El Tejar



Fotografías del asentamiento

CARACTERÍSTICAS



Generales	Accesibilidad	2 acceso(s), Regular	Vivienda	Material	Mampostería
	Topografía	Plano		Estado	-
	Urbanización(%)	90		Cantidad de pisos	-
	Dispersión	Baja		Tipo	-
	Amanzanamiento	Calle sin salida		Existencia	No
	Inseguridad	No		Usos	-
	Cantidad de lotes	-		Áreas verdes	
Frente de lote	-				
Fondo de lote	-				

INFRAESTRUCTURA



Descripción	Material	Ancho(m)	Estado	Descripción	
Calle	Asfalto	4,70	Regular	Alumbrado público	Hay
Acera	-	2	-	Caños	Hay
Alameda	-	-	-	Alcantarillado	Hay
Servidumbre	-	-	-	Franja verde	Hay

SERVICIOS



Servicios públicos				Servicios básicos	
Guardería	No hay		Agua potable	AYA	
Escuela	El Roble		Aguas servidas	Tanque séptico	
Colegio	El Ambientalista		Servicio eléctrico	-	
Centro de Salud	EBAIS		Desechos sólidos	-	
Transporte público	-	frecuencia: -			

ACTIVIDADES



Productivas	Deportivas	Culturales
-	-	Miniferias

COMENTARIOS GENERALES



Son barrios bastante homogéneos. Trabajan con el mismo comité pro-mejoras. En la zona de El Tejar hay problemas con los desagües, lo cual genera malos olores. Hay una zona verde que está en El Tejar; no obstante, a los vecinos de La Carmelina les gustaría tener su propia área verde. Las calles no están en muy buen estado, casi no existen aceras y hay áreas sin caños.

Área recreativa: El Tejar

Código: **47_07_01**
 Distrito: San Antonio

Tipo de espacio: **Multiuso**



INFRAESTRUCTURA

	<i>tipo/descripción</i>	<i>estado</i>	<i>comentario</i>
<i>Juegos infantiles</i>	Tobogán, Pasamanos, Sube y baja, Hamacas	Bueno	-
<i>Canchas</i>	No hay	-	-
<i>Equipamiento</i>	No hay	-	-



COBERTURA DE SUELO

<i>Descripción</i>	<i>Porcentaje de cobertura(%)</i>	MANTENIMIENTO	
<i>Descripción</i>		<i>Descripción</i>	
Concreto	70	Recolección de basura	Si
Suelo desnudo	-	Poda árboles y cespced	Si
Palmeras	-	Recolección de hojas	Si
Césped	30	Limpieza de las instalaciones	Si
Arbusto y árboles	-	Limpieza de caños y alcantarillas	No
Estado general	Bueno	Estado general	Regular



CONTEXTO

<i>Fuente de usuarios</i>				<i>Uso de suelo inmediato(%)</i>			
Escuela	No	Parada de transporte	No	Residencial	100	Recreativo	-
Colegio	No	Industrias	No	Comercial	-	Baldío	-
Iglesia	No	Centro de Salud	No	Servicios	-	Agropecuario	-
Viviendas	Si			Educación	-		
				Religioso	-		



USUARIO

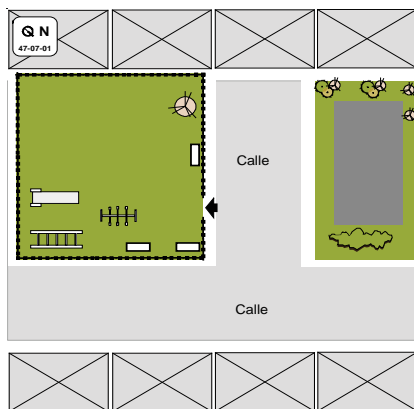
<i>Actividades que practican</i>		<i>Acceso vial</i>	
<i>Usuarios que más frecuentan</i>	-	<i>Acceso peatonal</i>	Ingreso a nivel de Calle
<i>Actividades culturales</i>	-	<i>Aceras en área verde</i>	No hay
<i>Seguridad</i>	-	<i>Sobre ley 7600</i>	-

ACCESIBILIDAD



COMENTARIOS

El área para deportes se trata de un planché, no está encerrada. No hay ningún tipo de mobiliario. Según un vecino, el planché fue hecho por la municipalidad y está dirigido a adolescentes y niños de edades grandes. También hay un sector de juegos para niños más pequeños.



Bajo La Candela- El Urbano



Fotografías del asentamiento



CARACTERÍSTICAS

Generales		Vivienda		Áreas verdes	
Accesibilidad	4 acceso(s), Malo	Material	Mampostería	Existencia	No
Topografía	Plano	Estado	Malo	Usos	-
Urbanización(%)	90	Cantidad de pisos	1		
Dispersión	Baja	Tipo	Casas		
Amanzanamiento	Mixto				
Inseguridad	No				
Cantidad de lotes	-				
Frente de lote	-				
Fondo de lote	-				



INFRAESTRUCTURA

Descripción	Material	Ancho(m)	Estado	Descripción	
Calle	Asfalto	4,40	Malo	Alumbrado público	Hay
Acera	-	-	-	Caños	Hay
Alameda	-	-	-	Alcantarillado	Hay
Servidumbre	-	-	-	Franja verde	Hay



SERVICIOS

Servicios públicos				Servicios básicos	
Guardería	No hay			Agua potable	AYA
Escuela	El Roble			Aguas servidas	Tanque séptico
Colegio	El Ambientalista			Servicio eléctrico	-
Centro de Salud	EBAIS			Desechos sólidos	Recolección municipal
Transporte público	Bus, Taxi	frecuencia:	20 min		



ACTIVIDADES

Productivas	Deportivas	Culturales
-	-	-



COMENTARIOS GENERALES

Los Naranjos



Fotografías del asentamiento

CARACTERÍSTICAS

Generales	Accesibilidad	3 acceso(s)	Vivienda	Material	Mampostería	
	Topografía	Plano		Estado	Regular	
	Urbanización(%)	90		Cantidad de pisos	1	
	Dispersión	Baja		Tipo	Casas	
	Amanzanamiento	Cuad. incomp.		Áreas verdes	Existencia	Si
	Inseguridad	No			Usos	Juegos infant.
	Cantidad de lotes	-				
	Frente de lote	7				
Fondo de lote	17					

INFRAESTRUCTURA

Descripción	Material	Ancho(m)	Estado	Descripción	
Calle	Concreto/Asfalto	4,50	Regular	Alumbrado público	Hay
Acera	Concreto	1,30	Regular	Caños	Hay
Alameda	-	-	-	Alcantarillado	Hay
Servidumbre	-	-	-	Franja verde	Hay

SERVICIOS

Servicios públicos				Servicios básicos	
Guardería	No hay			Agua potable	AYA
Escuela	El Roble			Aguas servidas	Tanque séptico
Colegio	El Ambientalista			Servicio eléctrico	Red alumbrado
Centro de Salud	EBAIS			Desechos sólidos	Recolección municipal
Transporte público	Bus, Taxi	frecuencia:	15 min		

ACTIVIDADES

Productivas	Deportivas	Culturales
-	-	Bingos

COMENTARIOS GENERALES

El barrio consta de distintas calles sin salida. El agua potable es suministrada por el AYA y las casas cuentan con tanque séptico. Las calles, aceras y caños están en buen estado. Existen problemas por drogadicción en grupos de jóvenes. La zona verde está en muy mal estado, con árboles caídos; los vecinos quieren arreglarla pero la municipalidad nos les brinda el apoyo suficiente.

Área recreativa: Los Naranjos

Código: 47_09_01

Distrito: San Antonio

Tipo de espacio: Juegos infantiles



INFRAESTRUCTURA

	tipo/descripción	estado	comentario
Juegos infantiles	Tobogán, Sube y baja, Hamacas	Malo	El ambiente es sucio y peligroso
Canchas	No hay	-	-
Equipamiento	No hay	-	-



COBERTURA DE SUELO

Descripción	Porcentaje de cobertura(%)	MANTENIMIENTO	
		Descripción	
Concreto	-	Recolección de basura	Si
Suelo desnudo	30	Poda árboles y césped	Si
Palmeras	-	Recolección de hojas	Si
Césped	70	Limpieza de las instalaciones	Si
Arbusto y árboles	-	Limpieza de caños y alcantarillas	No
Estado general	-	Estado general	Malo



CONTEXTO

Fuente de usuarios				Uso de suelo inmediato(%)			
Escuela	No	Parada de transporte	No	Residencial	100	Recreativo	-
Colegio	No	Industrias	No	Comercial	-	Baldío	-
Iglesia	No	Centro de Salud	No	Servicios	-	Agropecuario	-
Viviendas	Si			Educación	-		
				Religioso	-		



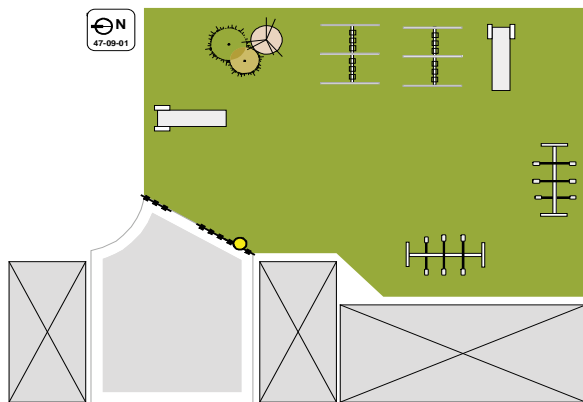
USUARIO

USUARIO		ACCESIBILIDAD	
Actividades que practican	-	Acceso vial	-
Usuarios que más frecuentan	-	Acceso peatonal	Ingreso a nivel de Calle
Actividades culturales	-	Aceras en área verde	No hay
Seguridad	Inseguro	Sobre ley 7600	-



COMENTARIOS

El parque está muy descuidado y no recibe mantenimiento. En el momento de la visita había un sector inundado y un árbol caído. No tiene protección y hay muchos desechos acumulados.



Jacaranda



Fotografías del asentamiento

CARACTERÍSTICAS



Generales	Accesibilidad	5 acceso(s), Muy bueno	Vivienda	Material	Mampostería
	Topografía	Plano		Estado	Muy bueno
	Urbanización(%)	5		Cantidad de pisos	-
	Dispersión	Alta		Tipo	-
	Amanzanamiento	Cuadrantes		Existencia	No
	Inseguridad	No		Usos	-
	Cantidad de lotes	-		Áreas verdes	
	Frente de lote	-			
Fondo de lote	-				

INFRAESTRUCTURA



Descripción	Material	Ancho(m)	Estado	Descripción	
Calle	Adoquín	4,50	Muy bueno	Alumbrado público	Hay
Acera	Concreto	1,40	Muy bueno	Caños	Hay
Alameda	-	-	-	Alcantarillado	Hay
Servidumbre	-	-	-	Franja verde	Hay

SERVICIOS



Servicios públicos				Servicios básicos	
Guardería	No hay			Agua potable	-
Escuela	No hay			Aguas servidas	-
Colegio	No hay			Servicio eléctrico	-
Centro de Salud	No hay			Desechos sólidos	-
Transporte público	-	frecuencia:	-		

ACTIVIDADES



Productivas	Deportivas	Culturales
-	-	-

COMENTARIOS GENERALES



Es una urbanización muy nueva, aún no está urbanizada del todo. Las calles, aceras y caños están en muy buen estado; la calle es de adoquín. Sí tiene señalización vial, pero no se observaron hidrantes ni teléfonos públicos. Hay 2 áreas verdes.

Área recreativa: Jacaranda

Código: **47_10_01**
 Distrito: San Antonio

Tipo de espacio: **Juegos infantiles**



INFRAESTRUCTURA

	tipo/descripción	estado	comentario
Juegos infantiles	Tobogán, Hamacas	Bueno	-
Canchas	No hay	-	-
Equipamiento	No hay	-	-



COBERTURA DE SUELO

Descripción	Porcentaje de cobertura(%)	Descripción	
Concreto	10	Recolección de basura	Si
Suelo desnudo	-	Poda árboles y césped	Si
Palmeras	-	Recolección de hojas	No
Césped	90	Limpieza de las instalaciones	Si
Arbusto y árboles	-	Limpieza de caños y alcantarillas	Si
Estado general	-	Estado general	Regular

MANTENIMIENTO



CONTEXTO

Fuente de usuarios				Uso de suelo inmediato(%)			
Escuela	No	Parada de transporte	No	Residencial	100	Recreativo	-
Colegio	No	Industrias	No	Comercial	-	Baldío	-
Iglesia	No	Centro de Salud	No	Servicios	-	Agropecuario	-
Viviendas	Si			Educación	-		
				Religioso	-		



USUARIO

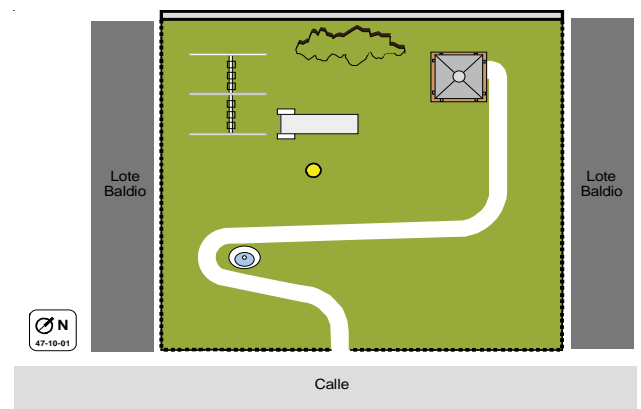
Actividades que practican	-	Acceso vial	-
Usuarios que más frecuentan	-	Acceso peatonal	Sobre nivel de Acera, Ingreso por Rampa
Actividades culturales	-	Aceras en área verde	Hay, Bueno
Seguridad	Seguro	Sobre ley 7600	El recorrido del parque es mediante una rampa; además, hay una rampa para subir a la acera.

ACCESIBILIDAD



COMENTARIOS

El parque es muy nuevo; la iluminación y el bebedero no funcionaban en el momento en que se visitó. El parque estaba cerrado.



Área recreativa: Jacaranda

Código: 47_10_02
 Distrito: San Antonio

Tipo de espacio: Juegos infantiles



INFRAESTRUCTURA

	tipo/descripción	estado	comentario
Juegos infantiles	Tobogán, Hamacas	Muy bueno	-
Canchas	No hay	-	-
Equipamiento	Bebedero, Kiosko/rancho	Muy bueno	-



COBERTURA DE SUELO

Descripción	Porcentaje de cobertura(%)
Concreto	15
Suelo desnudo	-
Palmeras	-
Césped	75
Arbusto y árboles	-
Estado general	-

MANTENIMIENTO

Descripción	
Recolección de basura	Si
Poda árboles y césped	Si
Recolección de hojas	Si
Limpieza de las instalaciones	Si
Limpieza de caños y alcantarillas	No
Estado general	Regular



CONTEXTO

Fuente de usuarios				Uso de suelo inmediato(%)			
Escuela	No	Parada de transporte	No	Residencial	50	Recreativo	-
Colegio	No	Industrias	No	Comercial	-	Baldío	50
Iglesia	No	Centro de Salud	No	Servicios	-	Agropecuario	-
Viviendas	No			Educación	-		
				Religioso	-		




USUARIO

Actividades que practican	Descanso, Juegos	Acceso vial	Adoquín, Muy bueno
Usuarios que más frecuentan	Niños (0-12)	Acceso peatonal	Ingreso a nivel de Acera
Actividades culturales	-	Aceras en área verde	Hay, Muy bueno
Seguridad	Seguro	Sobre ley 7600	-

ACCESIBILIDAD

COMENTARIOS

Hay pocos árboles y pocos juegos. Permanece cerrado con candado. Hay una pila que no sirve.



Sector: Rincón Herrera



Croquis del sector

CARACTERÍSTICAS

Generales	<i>Origen</i>	Barrio
	<i>Topografía</i>	Plano, Pend. moderada
	<i>Urbanización(%)</i>	80
Vivienda	<i>Material</i>	Madera, Mampostería
	<i>Estado general</i>	Regular
Áreas verdes	<i>Usos</i>	Deporte, Parque, Juegos Infant.
	<i>Donde hay</i>	Urbanización

ASENTAMIENTOS HUMANOS QUE COMPONEN EL SECTOR

ID	Tipo	Nombre	Estado de calles	Estado de aceras	
1	48_01	Barrio	La Unión- Calle Villalobos	Muy Malo	-
2	48_02	Barrio	Calle Loaiza	Muy Malo	-
3	48_03	Urbanización	Las Brisas	Regular	Regular
4	48_04	Urb Interés Social	11 de Marzo	Regular	Malo
5	48_05	Urbanización	El Poró	Regular	-
6	48_06	Urbanización	San Francisco	Regular	Malo
7	48_07	Barrio	Rincón Herrera	Regular	Malo
8					
9					
10					

SERVICIOS



<i>Servicios públicos</i>		<i>Servicios básicos</i>	
<i>Guardería</i>	-	<i>Agua potable</i>	Red acueducto
<i>Escuela</i>	Rincón Herrera- El Roble	<i>Aguas servidas</i>	Tanque séptico con Descarga al río
<i>Colegio</i>	El Roble- El Ambientalista	<i>Servicio eléctrico</i>	Red alumbrado
<i>Centro de Salud</i>	EBAIS		

ACTIVIDADES



<i>Productivas</i>	<i>Deportivas</i>	<i>Culturales</i>
-	-	Bingo

COMENTARIOS GENERALES



En todo el sector de Rincón Herrera no existe un área verde apta para el disfrute de los niños.

La Unión- Calle Villalobos



Fotografías del asentamiento



CARACTERÍSTICAS

Generales	Accesibilidad	2 acceso(s), Malo	Vivienda	Material	Mampostería	
	Topografía	Plano		Estado	Regular	
	Urbanización(%)	80		Cantidad de pisos	1	
	Dispersión	Baja		Tipo	Casas	
	Amanzamiento	Lineal		Áreas verdes	Existencia	No
	Inseguridad	No			Usos	-
	Cantidad de lotes	-				
	Frente de lote	-				
	Fondo de lote	-				



INFRAESTRUCTURA

Descripción	Material	Ancho(m)	Estado	Descripción	
Calle	Lastre	5,60	Muy Malo	Alumbrado público	Hay
Acera	-	-	-	Caños	Hay
Alameda	-	-	-	Alcantarillado	Hay
Servidumbre	-	-	-	Franja verde	Hay



SERVICIOS

Servicios públicos				Servicios básicos	
Guardería	No hay			Agua potable	AYA
Escuela	Rincón Herrera			Aguas servidas	Tanque séptico
Colegio	El Roble			Servicio eléctrico	-
Centro de Salud	EBAIS			Desechos sólidos	Recolección municipal
Transporte público	Bus, Taxi	frecuencia:	1 h		



ACTIVIDADES

Productivas	Deportivas	Culturales
-	-	-



COMENTARIOS GENERALES

Tiene calles de lastre, ya que no están totalmente asfaltadas. No hay caños ni aceras. Es un barrio tranquilo. No tiene zona verde. Clase social media- baja.

Loaiza



Fotografías del asentamiento

CARACTERÍSTICAS



Generales	Accesibilidad	2 acceso(s), Malo	Vivienda	Material	Mampostería	
	Topografía	Plano		Estado	Malo	
	Urbanización(%)	50		Cantidad de pisos	1	
	Dispersión	Media		Tipo	Casas	
	Amanzamiento	Lineal		Áreas verdes	Existencia	No
	Inseguridad	No			Usos	-
	Cantidad de lotes	-				
	Frente de lote	-				
Fondo de lote	-					

INFRAESTRUCTURA



Descripción	Material	Ancho(m)	Estado	Descripción	
Calle	Lastre	3	Muy Malo	Alumbrado público	Hay
Acera	-	-	-	Caños	Hay
Alameda	-	-	-	Alcantarillado	Hay
Servidumbre	-	-	-	Franja verde	Hay

SERVICIOS



Servicios públicos				Servicios básicos	
Guardería	No hay			Agua potable	AYA
Escuela	Rincón Herrera			Aguas servidas	Alcantarillado sanitario
Colegio	El Roble			Servicio eléctrico	-
Centro de Salud	EBAIS			Desechos sólidos	Recolección municipal
Transporte público	Bus	frecuencia:	35 min		

ACTIVIDADES



Productivas	Deportivas	Culturales
-	-	-

COMENTARIOS GENERALES



Es una calle pequeña que no está asfaltada. Hay un lote el cual estaba destinado para la construcción del EBAIS porque el EBAIS de Rincón Herrera es una casa al cual llegan entre 2-5 médicos y no entregan medicinas, pero nunca se llevó a cabo.

Las Brisas



Fotografías del asentamiento

CARACTERÍSTICAS



Generales	Accesibilidad	2 acceso(s), Regular	Vivienda	Material	Mampostería
	Topografía	Plano		Estado	Regular
	Urbanización(%)	95		Cantidad de pisos	1
	Dispersión	Baja		Tipo	Casas
	Amanzanamiento	Calle sin salida		Existencia	No
	Inseguridad	No		Usos	-
	Cantidad de lotes	37		Áreas verdes	
	Frente de lote	10			
Fondo de lote	22				

INFRAESTRUCTURA



Descripción	Material	Ancho(m)	Estado	Descripción	
Calle	Asfalto	4,30	Regular	Alumbrado público	Hay
Acera	Concreto	1	Regular	Caños	Hay
Alameda	-	-	-	Alcantarillado	Hay
Servidumbre	-	-	-	Franja verde	Hay

SERVICIOS



Servicios públicos				Servicios básicos	
Guardería	No hay			Agua potable	AYA
Escuela	El Roble			Aguas servidas	Tanque séptico con Drenaje
Colegio	El Roble			Servicio eléctrico	Red alumbrado
Centro de Salud	No hay			Deechos sólidos	Recolección municipal
Transporte público	Bus	frecuencia:	-		

ACTIVIDADES



Productivas	Deportivas	Culturales
-	-	-

COMENTARIOS GENERALES



El servicio de autobuses es muy malo. Se trata de un barrio pequeño, de clase media. No hay una zona verde que sea aprovechable, ya que lo existente se trata de un lote con un salón pequeño que no se usa.

Área recreativa: Las Brisas

Código: **48_03_01**

Distrito: Guácima

Tipo de espacio: **Parque**



INFRAESTRUCTURA

	tipo/descripción	estado	comentario
Juegos infantiles	No hay	-	-
Canchas	No hay	-	-
Equipamiento	Kiosko/rancho, Mesas	-	-



COBERTURA DE SUELO

Descripción	Porcentaje de cobertura(%)	Descripción	
Concreto	20	Recolección de basura	Si
Suelo desnudo	10	Poda árboles y cesped	Si
Palmeras	-	Recolección de hojas	Si
Cesped	70	Limpieza de las instalaciones	Si
Arbusto y árboles	-	Limpieza de caños y alcantarilla	Si
Estado general	Regular	Estado general	Regular

MANTENIMIENTO



CONTEXTO

Fuente de usuarios				Uso de suelo inmediato(%)			
Escuela	No	Parada de transporte	No	Residencial	100	Recreativc	-
Colegic	No	Industrias	No	Comercial	-	Baldío	-
Iglesia	No	Centro de Salud	No	Servicios	-	Agropecuaria	-
Viviendas	Si			Educación	-		
				Religioso	-		



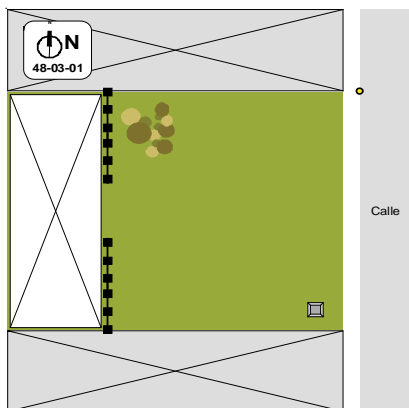
USUARIO

Actividades que practican	-	Acceso vial	Asfalto
Usuarios que más frecuentan	-	Acceso peatonal	Ingreso a nivel de Acera
Actividades culturales	-	Aceras en área verde	No hay
Seguridad	-	Sobre ley 7600	No hay facilidades de acceso

ACCESIBILIDAD

COMENTARIOS

El parque solamente posee un rancho con mesas y bancas; aún no está terminado. Antes se usaba para bingos.



11 de marzo



Fotografías del asentamiento

CARACTERÍSTICAS



Generales	Accesibilidad	2 acceso(s), Regular	Vivienda	Material	Mampostería
	Topografía	Plano		Estado	Regular
	Urbanización(%)	100		Cantidad de pisos	1
	Dispersión	Baja		Tipo	Casas
	Amanzanamiento	Mixto		Existencia	No
	Inseguridad	No		Usos	-
	Cantidad de lotes	-	Áreas verdes		
	Frente de lote	6			
Fondo de lote	17				

INFRAESTRUCTURA



Descripción	Material	Ancho(m)	Estado	Descripción	
Calle	Asfalto	5,60	Regular	Alumbrado público	Hay
Acera	Concreto	1,10	Malo	Caños	Hay
Alameda	Concreto	5,80	Malo	Alcantarillado	Hay
Servidumbre	-	-	-	Franja verde	Hay

SERVICIOS



Servicios públicos				Servicios básicos	
Guardería	No hay			Agua potable	AYA
Escuela	El Roble			Aguas servidas	Tanque séptico con Drenaje
Colegio	El Roble			Servicio eléctrico	Red alumbrado
Centro de Salud	EBAIS			Desechos sólidos	Recolección municipal
Transporte público	Bus	frecuencia:	40 min		

ACTIVIDADES



Productivas	Deportivas	Culturales
-	-	Bingo

COMENTARIOS GENERALES



Es un barrio pequeño y cuentan con asociación de desarrollo. En la zona verde, justo por la mitad, pasa una acequia, la cual ha provocado problemas debido a la falta de entubamiento de la misma. Además, hay problemas con el alcantarillado, lo cual provoca malos olores.

Área recreativa: 11 de Marzo

Código: **48_04_01**
 Distrito: Guácima

Tipo de espacio: **Juegos infantiles**

	INFRAESTRUCTURA							
		<i>tipo/descripción</i>	<i>estado</i>	<i>comentario</i>				
	Juegos infantiles	Pasamanos, Sube y baja, Hamacas	Malo	Hay una zanja de aguas servidas que atraviesa el parque.				
	Canchas	No hay	-	-				
	Equipamiento	No hay	Regular	-				
	COBERTURA DE SUELO		MANTENIMIENTO					
	<i>Descripción</i>	<i>Porcentaje de cobertura(%)</i>	<i>Descripción</i>					
	Concreto	-	Recolección de basura	Si				
	Suelo desnudo	-	Poda árboles y césped	No				
	Palmeras	-	Recolección de hojas	No				
	Césped	100	Limpieza de las instalaciones	Si				
Arbusto y árboles	-	Limpieza de caños y alcantarilla	Si					
Estado general	Malo	Estado general	Muy Malc					
	CONTEXTO							
	<i>Fuente de usuarios</i>		<i>Uso de suelo inmediato(%)</i>					
	Escuela	No	Parada de transporte	No	Residencial	100	Recreativc	-
	Colegic	No	Industrias	No	Comercial	-	Baldío	-
	Iglesia	No	Centro de Salud	No	Servicios	-	Agropecuarc	-
	Viviendas	Si			Educación	-		
				Religiosc	-			
	USUARIO		ACCESIBILIDAD					
	Actividades que practican	-	Acceso vial	Concreto, Regular				
	Usuarios que más frecuentan	-	Acceso peatonal	Ingreso a nivel de Acera				
	Actividades culturales	-	Aceras en área verde	No hay				
	Seguridad	Inseguro	Sobre ley 7600	No hay facilidades de acceso. El acceso es peligroso ya que hay una zanja.				
	COMENTARIOS							
El parque está en desuso debido a la zanja de aguas servidas que lo atraviesa. Esta zanja fue hecha por la municipalidad y según cometan los vecinos, la obra se paralizó. Hay serios problemas de malos olores y contaminación.								

Diagrama de ubicación del parque. Muestra una calle, una zanja de aguas servidas que atraviesa el área, y el emplazamiento de un banco, una escalera y otros elementos del parque. Incluye una brújula y el código 48-04-01.

Fotografías del sitio que muestran la zanja de aguas servidas, el área de juegos y el acceso al parque.

El Poró



Fotografías del asentamiento

CARACTERÍSTICAS



Generales	Accesibilidad	2 acceso(s), Regular	Vivienda	Material	Mampostería
	Topografía	Plano		Estado	Malo
	Urbanización(%)	85		Cantidad de pisos	1
	Dispersión	Baja		Tipo	Casas
	Amanzamiento	Mixto		Existencia	No
	Inseguridad	No		Usos	-
	Cantidad de lotes	-		Áreas verdes	
	Frente de lote	10			
Fondo de lote	16				

INFRAESTRUCTURA



Descripción	Material	Ancho(m)	Estado	Descripción	
Calle	Asfalto	5	Regular	Alumbrado público	Hay
Acera	Concreto	-	-	Caños	Hay
Alameda	Lastre/ Concreto	6,30	Regular	Alcantarillado	Hay
Servidumbre	-	-	-	Franja verde	Hay

SERVICIOS



Servicios públicos				Servicios básicos	
Guardería	No hay			Agua potable	AYA
Escuela	Rincón Herrera			Aguas servidas	Tanque séptico con Drenaje
Colegio	El Roble			Servicio eléctrico	Red alumbrado
Centro de Salud	EBAIS			Desechos sólidos	Recolección municipal
Transporte público	Bus, Taxi	frecuencia:	45 min		

ACTIVIDADES



Productivas	Deportivas	Culturales
-	-	-

COMENTARIOS GENERALES



Los vecinos están organizados mediante una asociación de desarrollo. Surgió como un precario, pero lograron organizarlo y convertirlo en urbanización. No hay hidrantes ni basureros. No hay áreas verdes definidas, solamente existe un lote baldío atravesado por un desagüe de aguas. Hay casas que cuentan con tanque séptico; sin embargo, algunos vecinos optan por descargar las aguas negras y jabonosas al río.

San Francisco

Fotografías del asentamiento



CARACTERÍSTICAS

Generales	Accesibilidad	4 acceso(s)	Vivienda	Material	Mampostería
	Topografía	-		Estado	Regular
	Urbanización(%)	90		Cantidad de pisos	1
	Dispersión	Media		Tipo	Casas
	Amanzamiento	Cuadrantes		Existencia	No
	Inseguridad	No		Usos	-
	Cantidad de lotes	-			
	Frente de lote	6			
Fondo de lote	20				
			Áreas verdes		



INFRAESTRUCTURA

Descripción	Material	Ancho(m)	Estado	Descripción	
Calle	Asfalto	5,50	Regular	Alumbrado público	Hay
Acera	Concreto	1,05	Malo	Caños	Hay
Alameda	-	-	-	Alcantarillado	Hay
Servidumbre	-	-	-	Franja verde	Hay



SERVICIOS

Servicios públicos				Servicios básicos	
Guardería	No hay			Agua potable	AYA
Escuela	Rincón Herrera			Aguas servidas	Tanque séptico
Colegio	El ambientalista			Servicio eléctrico	-
Centro de Salud	EBAIS			Deechos sólidos	Recolección municipal
Transporte público	Bus	frecuencia:	1 h		



ACTIVIDADES

Productivas	Deportivas	Culturales
-	-	-



COMENTARIOS GENERALES

Área recreativa: San Francisco

Código: **48_06_01**

Distrito: Guácima

Tipo de espacio: **Plaza de Fútbol**



INFRAESTRUCTURA

	tipo/descripción	estado	comentario
Juegos infantiles	No hay	-	-
Canchas	Fútbol	Regular	-
Equipamiento	Tel. público	Malo	-



COBERTURA DE SUELO

Descripción	Porcentaje de cobertura(%)	Descripción	
Concreto	-	Recolección de basura	No
Suelo desnudo	-	Poda árboles y césped	Si
Palmeras	-	Recolección de hojas	No
Césped	100	Limpieza de las instalaciones	No
Arbusto y árboles	-	Limpieza de caños y alcantarilla	No
Estado general	Regular	Estado general	Bueno

MANTENIMIENTO



CONTEXTO

Fuente de usuarios				Uso de suelo inmediato(%)			
Escuela	No	Parada de transporte	No	Residencial	100	Recreativc	-
Colegic	No	Industrias	No	Comercial	-	Baldío	-
Iglesia	No	Centro de Salud	No	Servicios	-	Agropecuaria	-
Viviendas	Si			Educación	-		
				Religioso	-		



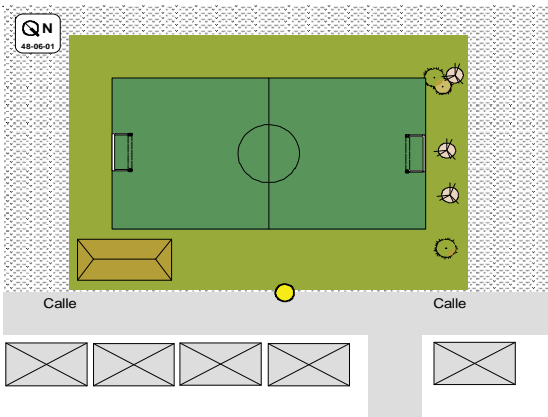
USUARIO

Actividades que practican	-	Acceso vial	Malo
Usuarios que más frecuentan	Niños (0-12), Adolescentes	Acceso peatonal	-
Actividades culturales	-	Aceras en área verde	No hay
Seguridad	-	Sobre ley 7600	No hay facilidades de acceso.

ACCESIBILIDAD



COMENTARIOS



Rincón Herrera



Fotografías del asentamiento



CARACTERÍSTICAS

Generales	Accesibilidad	8 acceso(s)	Vivienda	Material	Madera, Mampostería
	Topografía	Plano, Pend. Moderada		Estado	Regular
	Urbanización(%)	75		Cantidad de pisos	1
	Dispersión	Baja		Tipo	Casas
	Amanzanamiento	Mixto		Existencia	No
	Inseguridad	No		Usos	-
	Cantidad de lotes	-	Áreas verdes		
	Frente de lote	-			
	Fondo de lote	-			



INFRAESTRUCTURA

Descripción	Material	Ancho(m)	Estado	Descripción	
Calle	Asfalto	-	Regular	Alumbrado público	Hay
Acera	Concreto	-	Malo	Caños	Hay
Alameda	-	-	-	Alcantarillado	Hay
Servidumbre	-	-	-	Franja verde	Hay



SERVICIOS

Servicios públicos				Servicios básicos	
Guardería	No hay			Agua potable	Municipal
Escuela	Rincón Herrera			Aguas servidas	Tanque séptico
Colegio	No hay			Servicio eléctrico	-
Centro de Salud	No hay			Desechos sólidos	Recolección municipal
Transporte público	-	frecuencia:	-		



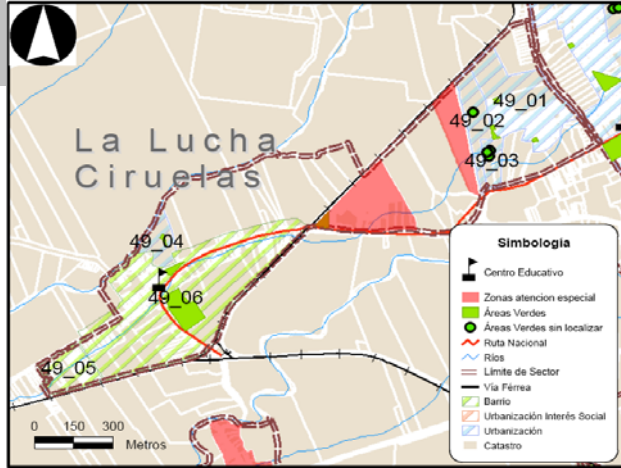
ACTIVIDADES

Productivas	Deportivas	Culturales
-	-	-



COMENTARIOS GENERALES

Sector: La Lucha - Ciruelas



Croquis del sector

CARACTERÍSTICAS

Generales	<i>Origen</i>	Barrio
	<i>Topografía</i>	Plano
	<i>Urbanización(%)</i>	80
Vivienda	<i>Material</i>	Madera, Mampostería
	<i>Estado general</i>	Regular
Áreas verdes	<i>Usos</i>	Deporte, Juegos infantiles, Reunión
	<i>Donde hay</i>	Urbanización, Barrio

ASENTAMIENTOS HUMANOS QUE COMPONEN EL SECTOR

ID	Tipo	Nombre	Estado de calles	Estado de aceras
1	Urbanización	Villa Eli	Bueno	Regular
2	Urbanización	Loma Linda 1	Regular	Malo
3	Urbanización	Loma Linda 2	Regular	Regular
4	Urbanización	El Parque	Malo	Malo
5	Barrio	Las Trillizas	Regular	Malo
6	Barrio	Ciruelas	Bueno	Regular
7				
8				
9				
10				

SERVICIOS



<i>Servicios públicos</i>		<i>Servicios básicos</i>	
<i>Guardería</i>	El Roble	<i>Agua potable</i>	Red acueducto
<i>Escuela</i>	El Roble- Ciruelas	<i>Aguas servidas</i>	Tanque séptico con Drenaje
<i>Colegio</i>	El Roble- Guácima Centro	<i>Servicio eléctrico</i>	Red alumbrado
<i>Centro de Salud</i>	EBAIS El Roble- EBAIS Guácima		

ACTIVIDADES



<i>Productivas</i>	<i>Deportivas</i>	<i>Culturales</i>
-	Fútbol	Religiosas, Bingo

COMENTARIOS GENERALES



Villa Elí



Fotografías del asentamiento

CARACTERÍSTICAS



Generales	Accesibilidad	2 acceso(s), Bueno	Vivienda	Material	Mampostería
	Topografía	Plano		Estado	Regular
	Urbanización(%)	100		Cantidad de pisos	1
	Dispersión	Baja		Tipo	Casas
	Amanzanamiento	Cuad. incomp.		Existencia	Si
	Inseguridad	No		Usos	Deporte, Juegos infant.
	Cantidad de lotes	-		Áreas verdes	
	Frente de lote	6			
Fondo de lote	20				

INFRAESTRUCTURA



Descripción	Material	Ancho(m)	Estado	Descripción	
Calle	Asfalto	6,80	Bueno	Alumbrado público	Hay
Acera	Concreto	1	Regular	Caños	Hay
Alameda	-	-	-	Alcantarillado	Hay
Servidumbre	-	-	-	Franja verde	Hay

SERVICIOS



Servicios públicos				Servicios básicos	
Guardería	El Roble			Agua potable	AYA
Escuela	El Roble			Aguas servidas	Tanque séptico con Drenaje
Colegio	El Roble			Servicio eléctrico	Red alumbrado
Centro de Salud	EBAIS			Desechos sólidos	Recoleccion municipal
Transporte público	Bus, Taxi	frecuencia:	10 min		

ACTIVIDADES



Productivas	Deportivas	Culturales
-	-	-

COMENTARIOS GENERALES



Es una urbanización bastante tranquila. Las calles, aceras y caños están en buen estado. Tiene un área verde con hamacas en mal estado, pero en general no está tan descuidada. Es de una clase social media. Existen varios reductores de velocidad. Cada una de las casas tiene tanque séptico. Hay un tanque del AYA con agua de reserva para brindar un mejor servicio a la urbanización.

Área recreativa: Villa Eli

Código: **49_01_01**
 Distrito: San Antonio

Tipo de espacio: **Multiuso**



INFRAESTRUCTURA

	tipo/descripción	estado	comentario
Juegos infantiles	Tobogán, Sube y baja, Hamacas	Regular	Hay consumo de drogas.
Canchas	Baloncesto	Malo	-
Equipamiento	No hay	-	-



COBERTURA DE SUELO

Descripción	Porcentaje de cobertura(%)	MANTENIMIENTO	
		Descripción	
Concreto	30	Recolección de basura	Si
Suelo desnudo	-	Poda árboles y cespèd	Si
Palmeras	-	Recolección de hojas	Si
Cespèd	70	Limpieza de las instalaciones	Si
Arbusto y árboles	-	Limpieza de caños y alcantarillas	Si
Estado general	-	Estado general	Regular



CONTEXTO

Fuente de usuarios				Uso de suelo inmediato(%)			
Escuela	No	Parada de transporte	No	Residencial	100	Recreativo	-
Colegio	No	Industrias	No	Comercial	-	Baldío	-
Iglesia	No	Centro de Salud	No	Servicios	-	Agropecuario	-
Viviendas	Si			Educación	-		
				Religioso	-		



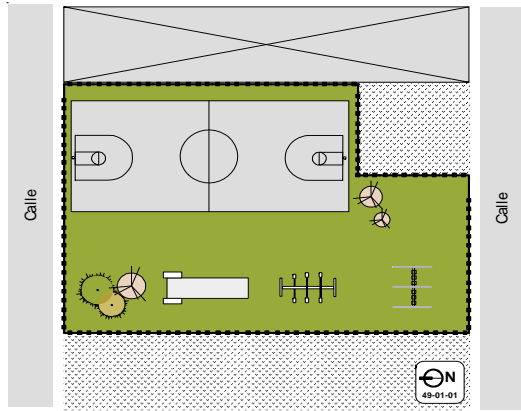
USUARIO

USUARIO		ACCESIBILIDAD	
Actividades que practican	-	Acceso vial	-
Usuarios que más frecuentan	-	Acceso peatonal	Sobre nivel de Acera
Actividades culturales	-	Aceras en área verde	No hay
Seguridad	Inseguro	Sobre ley 7600	No hay facilidades de acceso.



COMENTARIOS

Hay consumo de drogas en el parque, por tal razón los niños no lo utilizan o lo utilizan muy poco.



Área recreativa: Villa Eli

Código: 49_01_02
 Distrito: San Antonio

Tipo de espacio: Juegos infantiles



INFRAESTRUCTURA

	tipo/descripción	estado	comentario
Juegos infantiles	Hamacas	Regular	Colinda con un área de cultivo y la cerca está dañada.
Canchas	No hay	-	-
Equipamiento	Basurero	-	-



COBERTURA DE SUELO

Descripción	Porcentaje de cobertura(%)	MANTENIMIENTO	
		Descripción	
Concreto	5	Recolección de basura	Si
Suelo desnudo	-	Poda árboles y césped	Si
Palmeras	-	Recolección de hojas	Si
Césped	90	Limpieza de las instalaciones	Si
Arbusto y árboles	5	Limpieza de caños y alcantarillas	Si
Estado general	-	Estado general	Regular



CONTEXTO

Fuente de usuarios				Uso de suelo inmediato(%)			
Escuela	No	Parada de transporte	No	Residencial	100	Recreativo	-
Colegio	No	Industrias	No	Comercial	-	Baldío	-
Iglesia	No	Centro de Salud	No	Servicios	-	Agropecuario	-
Viviendas	Si			Educación	-		
				Religioso	-		

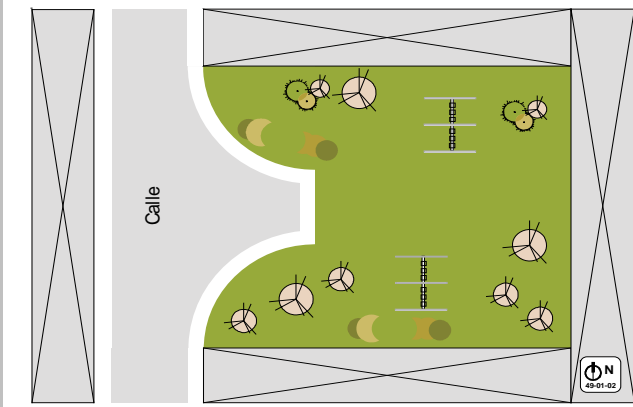


USUARIO

Actividades que practican	Juegos	Acceso vial	
Usuarios que más frecuentan	Niños (0-12), Adolescentes	Acceso peatonal	Sobre nivel de Acera, Ingreso por
Actividades culturales	-	Aceras en área verde	No hay
Seguridad	Inseguro	Sobre ley 7600	-

ACCESIBILIDAD

COMENTARIOS



Área recreativa: Villa Eli

Código: 49_01_03

Distrito: San Antonio

Tipo de espacio: Juegos infantiles



INFRAESTRUCTURA

	tipo/descripción	estado	comentario
Juegos infantiles	Tobogán, Sube y baja, Hamacas	Bueno	-
Canchas	No hay	-	-
Equipamiento	No hay	-	-



COBERTURA DE SUELO

Descripción	Porcentaje de cobertura(%)	MANTENIMIENTO	
		Descripción	
Concreto	-	Recolección de basura	Si
Suelo desnudo	-	Poda árboles y césped	Si
Palmeras	-	Recolección de hojas	Si
Césped	100	Limpieza de las instalaciones	Si
Arbusto y árboles	-	Limpieza de caños y alcantarillas	Si
Estado general	-	Estado general	Regular



CONTEXTO

Fuente de usuarios				Uso de suelo inmediato(%)			
Escuela	No	Parada de transporte	No	Residencial	100	Recreativo	-
Colegio	No	Industrias	No	Comercial	-	Baldío	-
Iglesia	No	Centro de Salud	No	Servicios	-	Agropecuario	-
Viviendas	No			Educación	-		
				Religioso	-		



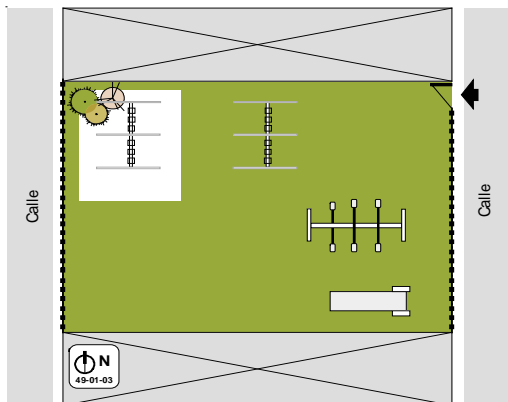
USUARIO

Actividades que practican	Juegos	Acceso vial	
Usuarios que más frecuentan	Niños (0-12)	Acceso peatonal	Ingreso a nivel de Acera
Actividades culturales	-	Aceras en área verde	No hay
Seguridad	Seguro	Sobre ley 7600	-

ACCESIBILIDAD

COMENTARIOS

El parque está en buen estado, solamente los juegos requieren reparaciones.



Loma Linda 1



Fotografías del asentamiento



CARACTERÍSTICAS

Generales	Accesibilidad	6 acceso(s), Regular	Vivienda	Material	Mampostería
	Topografía	Plano		Estado	Regular
	Urbanización(%)	85		Cantidad de pisos	1
	Dispersión	Baja		Tipo	Casas
	Amanzanamiento	Lineal		Existencia	No
	Inseguridad	No		Usos	-
	Cantidad de lotes	-		Áreas verdes	
Frente de lote	-				
Fondo de lote	-				



INFRAESTRUCTURA

Descripción	Material	Ancho(m)	Estado	Descripción	
Calle	Asfalto	6,20	Regular	Alumbrado público	Hay
Acera	Concreto	0,90	Malo	Caños	Hay
Alameda	Lastre	5,95	Muy Malo	Alcantarillado	Hay
Servidumbre	-	-	-	Franja verde	Hay



SERVICIOS

Servicios públicos				Servicios básicos	
Guardería	Privada			Agua potable	AYA
Escuela	El Roble			Aguas servidas	Tanque séptico con Drenaje
Colegio	El Roble			Servicio eléctrico	-
Centro de Salud	EBAIS			Desechos sólidos	Recolección municipal
Transporte público	Bus, Taxi	frecuencia:	10 min		



ACTIVIDADES

Productivas	Deportivas	Culturales
-	-	-



COMENTARIOS GENERALES

Es un barrio pequeño, distinto de Loma Linda 2. Tiene un área verde, la cual permanece siempre cerrada y no está en buen estado. Tiene acceso por la calle principal y otros accesos peatonales por medio de Loma Linda 2. La recolección de basura se da dos veces por semana.

Área recreativa: Loma Linda 1

Código: **49_02_01**
 Distrito: San Antonio

Tipo de espacio: **Juegos infantiles**



INFRAESTRUCTURA

	tipo/descripción	estado	comentario
Juegos infantiles	No hay	Regular	-
Canchas	No hay	-	-
Equipamiento	No hay	-	-



COBERTURA DE SUELO

Descripción	Porcentaje de cobertura(%)	Descripción	
Concreto	-	Recolección de basura	Si
Suelo desnudo	-	Poda árboles y césped	No
Palmeras	-	Recolección de hojas	No
Césped	100	Limpieza de las instalaciones	Si
Arbusto y árboles	-	Limpieza de caños y alcantarillas	Si
Estado general	Regular	Estado general	Bueno

MANTENIMIENTO



CONTEXTO

Fuente de usuarios				Uso de suelo inmediato(%)			
Escuela	No	Parada de transporte	No	Residencial	100	Recreativo	-
Colegio	No	Industrias	No	Comercial	-	Baldío	-
Iglesia	No	Centro de Salud	No	Servicios	-	Agropecuario	-
Viviendas	Si			Educación	-		
				Religioso	-		



USUARIO

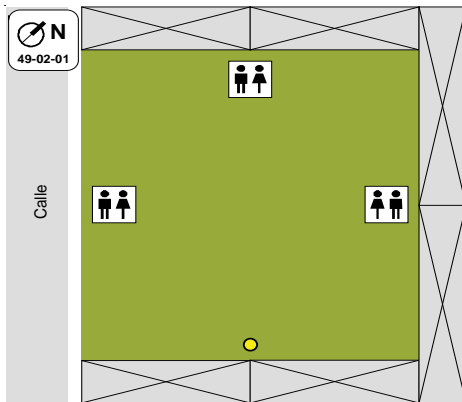
Actividades que practican	-	Acceso vial	Asfalto
Usuarios que más frecuentan	-	Acceso peatonal	Ingreso a nivel de Acera, Ingreso por Rampa
Actividades culturales	-	Aceras en área verde	No hay
Seguridad	Seguro	Sobre ley 7600	-

ACCESIBILIDAD



COMENTARIOS

Se cierra con candado.



Loma Linda 2



Fotografías del asentamiento



CARACTERÍSTICAS

Generales	Accesibilidad	3 acceso(s), Regular	Vivienda	Material	Mampostería
	Topografía	Plano		Estado	Bueno
	Urbanización(%)	95		Cantidad de pisos	1,2
	Dispersión	Baja		Tipo	Casas
	Amanzanamiento	Mixto		Existencia	No
	Inseguridad	No		Usos	-
	Cantidad de lotes	-		Áreas verdes	
Frente de lote	-				
Fondo de lote	-				



INFRAESTRUCTURA

Descripción	Material	Ancho(m)	Estado	Descripción	
Calle	Concreto	5,80	Regular	Alumbrado público	Hay
Acera	Concreto	0,90	Regular	Caños	Hay
Alameda	-	5,95	-	Alcantarillado	Hay
Servidumbre	-	-	-	Franja verde	Hay



SERVICIOS

Servicios públicos				Servicios básicos	
Guardería	No hay			Agua potable	AYA
Escuela	El Roble			Aguas servidas	Tanque séptico con Drenaje
Colegio	El Roble			Servicio eléctrico	-
Centro de Salud	EBAIS			Desechos sólidos	Recolección municipal
Transporte público	Bus, Taxi	frecuencia:	15 min		



ACTIVIDADES

Productivas	Deportivas	Culturales
-	-	-



COMENTARIOS GENERALES

Es un barrio grande. Las calles y aceras están en buen estado. Tiene 2 áreas verdes; la acequia que las atraviesa produce malos olores, ya que la gente acostumbra a desaguar las aguas jabonosas y negras.

Área recreativa: Loma Linda 2

Código: **49_03_01**

Distrito: San Antonio

Tipo de espacio: **Juegos infantiles**



INFRAESTRUCTURA

	<i>tipo/descripción</i>	<i>estado</i>	<i>comentario</i>
<i>Juegos infantiles</i>	Tobogán, Pasamanos, Sube y baja, Hamacas	Regular	Todo el perímetro está protegido con malla..
<i>Canchas</i>	No hay	-	-
<i>Equipamiento</i>	Basurero, Kiosko/rancho	Regular	-



COBERTURA DE SUELO

<i>Descripción</i>	<i>Porcentaje de cobertura(%)</i>	<i>Descripción</i>	
Concreto	-	Recolección de basura	Si
Suelo desnudo	-	Podar árboles y césped	Si
Palmeras	-	Recolección de hojas	Si
Césped	100	Limpieza de las instalaciones	Si
Arbusto y árboles	-	Limpieza de caños y alcantarillas	No
Estado general	Bueno	Estado general	Regular

MANTENIMIENTO



CONTEXTO

<i>Fuente de usuarios</i>				<i>Uso de suelo inmediato(%)</i>			
Escuela	No	Parada de transporte	No	Residencial	70	Recreativo	-
Colegio	No	Industrias	No	Comercial	-	Baldío	30
Iglesia	No	Centro de Salud	No	Servicios	-	Agropecuario	-
Viviendas	Si			Educación	-		
				Religioso	-		



USUARIO

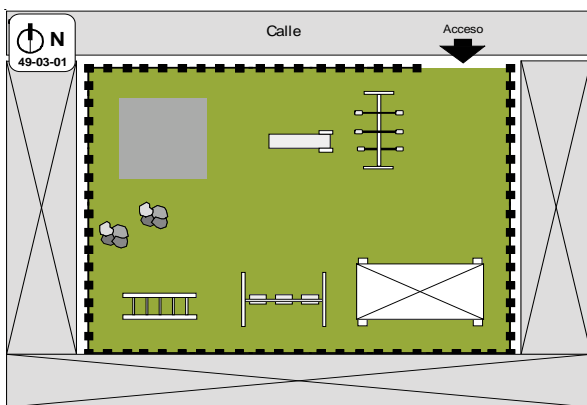
<i>Actividades que practican</i>	Juegos	<i>Acceso vial</i>	Concreto, Regular
<i>Usuarios que más frecuentan</i>	Niños (0-12)	<i>Acceso peatonal</i>	Sobre nivel de Acera, Ingreso por
<i>Actividades culturales</i>	-	<i>Aceras en área verde</i>	No hay
<i>Seguridad</i>	Seguro	<i>Sobre ley 7600</i>	-

ACCESIBILIDAD



COMENTARIOS

El estado general es bueno, los juegos están en buen estado y el césped se encuentra podado. El perímetro se encuentra bien cerrado con malla y tiene un portón con candado. Hacen falta bancas, alumbrado y más basureros.



Área recreativa: Loma Linda 2

Código: **49_03_02**
 Distrito: San Antonio

Tipo de espacio: **Juegos infantiles**



INFRAESTRUCTURA

	<i>tipo/descripción</i>	<i>estado</i>	<i>comentario</i>
<i>Juegos infantiles</i>	Tobogán, Pasamanos, Sube y baja, Hamacas	Regular	-
<i>Canchas</i>	No hay	-	-
<i>Equipamiento</i>	No hay	Bueno	-



COBERTURA DE SUELO

<i>Descripción</i>	<i>Porcentaje de cobertura(%)</i>	<i>Descripción</i>	
Concreto	-	Recolección de basura	No
Suelo desnudo	-	Podar árboles y césped	No
Palmeras	-	Recolección de hojas	No
Césped	100	Limpieza de las instalaciones	No
Arbusto y árboles	-	Limpieza de caños y alcantarillas	No
Estado general	-	Estado general	

MANTENIMIENTO



CONTEXTO

<i>Fuente de usuarios</i>				<i>Uso de suelo inmediato(%)</i>			
Escuela	No	Parada de transporte	No	Residencial	100	Recreativo	-
Colegio	No	Industrias	No	Comercial	-	Baldío	-
Iglesia	No	Centro de Salud	No	Servicios	-	Agropecuario	-
Viviendas	Si			Educación	-		
				Religioso	-		



USUARIO

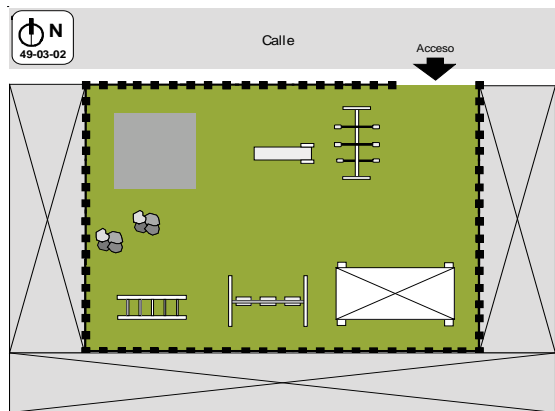
<i>Actividades que practican</i>	Juegos	<i>Acceso vial</i>	Concreto, Bueno
<i>Usuarios que más frecuentan</i>	Niños (0-12)	<i>Acceso peatonal</i>	Ingreso a nivel de Acera
<i>Actividades culturales</i>	-	<i>Aceras en área verde</i>	Hay, Regular
<i>Seguridad</i>	Seguro	<i>Sobre ley 7600</i>	-

ACCESIBILIDAD



COMENTARIOS

Tiene el césped bien podado y cerramiento alrededor. La malla necesita pintura porque está herrumbrada. Hacen falta basureros e iluminación. El portón no sirve. Colinda al este con la zona verde de Loma Linda 1.



Área recreativa: Loma Linda 2

Código: **49_03_03**
 Distrito: San Antonio

Tipo de espacio: **Juegos infantiles**



INFRAESTRUCTURA

	tipo/descripción	estado	comentario
Juegos infantiles	Tobogán, Pasamanos, Sube y baja, Hamacas	Malo	-
Canchas	No hay	-	-
Equipamiento	No hay	Regular	-



COBERTURA DE SUELO

MANTENIMIENTO

Descripción	Porcentaje de cobertura(%)	Descripción	
Concreto	-	Recolección de basura	Si
Suelo desnudo	-	Poda árboles y césped	Si
Palmeras	-	Recolección de hojas	Si
Césped	100	Limpieza de las instalaciones	Si
Arbusto y árboles	-	Limpieza de caños y alcantarillas	Si
Estado general	Regular	Estado general	Malo



CONTEXTO

Fuente de usuarios				Uso de suelo inmediato(%)			
Escuela	No	Parada de transporte	No	Residencial	100	Recreativo	-
Colegio	No	Industrias	No	Comercial	-	Baldío	-
Iglesia	No	Centro de Salud	No	Servicios	-	Agropecuario	-
Viviendas	Si			Educación	-		
				Religioso	-		



USUARIO

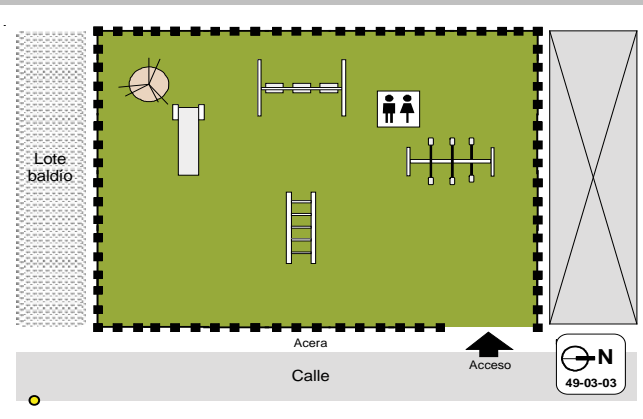
ACCESIBILIDAD

Actividades que practican	-	Acceso vial	Concreto, Regular
Usuarios que más frecuentan	-	Acceso peatonal	Sobre nivel de Acera, Ingreso por Rampa
Actividades culturales	-	Aceras en área verde	No hay
Seguridad	Inseguro	Sobre ley 7600	La rampa tiene más de 8% de pendiente.



COMENTARIOS

Requiere de mayor mantenimiento.



El Parque



Fotografías del asentamiento



CARACTERÍSTICAS

Generales	<i>Accesibilidad</i>	2 acceso(s), Regular	Vivienda	<i>Material</i>	Mampostería	
	<i>Topografía</i>	Pend. Moderada		<i>Estado</i>	Regular	
	<i>Urbanización(%)</i>	65		<i>Cantidad de pisos</i>	1	
	<i>Dispersión</i>	Media		<i>Tipo</i>	Casas	
	<i>Amanzanamiento</i>	Mixto		Áreas verdes	<i>Existencia</i>	Si
	<i>Inseguridad</i>	No			<i>Usos</i>	Juegos infant.
	<i>Cantidad de lotes</i>	-				
	<i>Frente de lote</i>	-				
	<i>Fondo de lote</i>	-				



INFRAESTRUCTURA

<i>Descripción</i>	<i>Material</i>	<i>Ancho(m)</i>	<i>Estado</i>	<i>Descripción</i>	
Calle	Asfalto	4,20	Malo	Alumbrado público	Hay
Acera	Concreto	1	Malo	Caños	Hay
Alameda	-	-	-	Alcantarillado	Hay
Servidumbre	-	-	-	Franja verde	Hay



SERVICIOS

<i>Servicios públicos</i>				<i>Servicios básicos</i>	
Guardería	No hay			Agua potable	AYA
Escuela	Ciruelas			Aguas servidas	Tanque séptico
Colegio	El Roble			Servicio eléctrico	Red alumbrado
Centro de Salud	EBAIS			Desechos sólidos	Recolección municipal
Transporte público	Bus, Taxi	frecuencia:	20 min		



ACTIVIDADES

<i>Productivas</i>	<i>Deportivas</i>	<i>Culturales</i>
-	-	Religiosas, Bingos



COMENTARIOS GENERALES

Área recreativa: El Parque

Código: **49_04_01**
 Distrito: San Antonio

Tipo de espacio: **Juegos infantiles**



INFRAESTRUCTURA

	tipo/descripción	estado	comentario
Juegos infantiles	Pasamanos, Hamacas	Malo	-
Canchas	No hay	-	-
Equipamiento	Kiosko/rancho, Hidrantes	Regular	-



COBERTURA DE SUELO

Descripción	Porcentaje de cobertura(%)	Descripción	
Concreto	-	Recolección de basura	Si
Suelo desnudo	-	Poda árboles y césped	Si
Palmeras	-	Recolección de hojas	Si
Césped	100	Limpieza de las instalaciones	Si
Arbusto y árboles	-	Limpieza de caños y alcantarillas	Si
Estado general	Bueno	Estado general	Regular

MANTENIMIENTO



CONTEXTO

Fuente de usuarios				Uso de suelo inmediato(%)			
Escuela	No	Parada de transporte	No	Residencial	100	Recreativo	-
Colegio	No	Industrias	No	Comercial	-	Baldío	-
Iglesia	No	Centro de Salud	No	Servicios	-	Agropecuario	-
Viviendas	Si			Educación	-		
				Religioso	-		



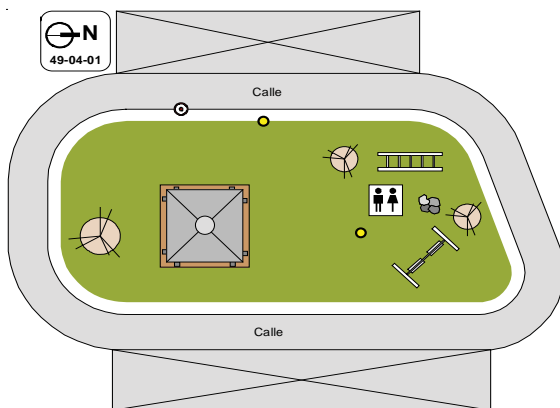
USUARIO

Actividades que practican	-	Acceso vial	Asfalto, Regular
Usuarios que más frecuentan	-	Acceso peatonal	Sobre nivel de Acera, Ingreso por Terraceo
Actividades culturales	-	Aceras en área verde	No hay
Seguridad	Inseguro	Sobre ley 7600	No hay facilidades de acceso. Además el parque posee una pendiente pronunciada.

ACCESIBILIDAD



COMENTARIOS



Las Trillizas



Fotografías del asentamiento

CARACTERÍSTICAS



Generales	Accesibilidad	2 acceso(s), Regular	Vivienda	Material	Madera, Mampostería
	Topografía	Plano		Estado	Regular
	Urbanización(%)	70		Cantidad de pisos	1
	Dispersión	Media		Tipo	Casas
	Amanzanamiento	Lineal		Existencia	No
	Inseguridad	No		Usos	-
	Cantidad de lotes	-		Áreas verdes	
Frente de lote	-				
Fondo de lote	-				

INFRAESTRUCTURA



Descripción	Material	Ancho(m)	Estado	Descripción	
Calle	Asfalto	3,20	Regular	Alumbrado público	Hay
Acera	Concreto	1,10	Malo	Caños	Hay
Alameda	-	-	-	Alcantarillado	Hay
Servidumbre	-	-	-	Franja verde	Hay

SERVICIOS



Servicios públicos				Servicios básicos	
Guardería	No hay		Agua potable	AYA	
Escuela	Ciruelas		Aguas servidas	Tanque séptico con Descarga al río	
Colegio	No hay				
Centro de Salud	EBAIS		Servicio eléctrico	Red alumbrado	
Transporte público	Bus, Taxi	frecuencia: 20 min	Desechos sólidos	Recolección municipal	

ACTIVIDADES



Productivas	Deportivas	Culturales
-	-	-

COMENTARIOS GENERALES



Está conformado por 3 calles bastante similares entre sí, de ahí su nombre.

Ciruelas



Fotografías del asentamiento

CARACTERÍSTICAS



Generales

Accesibilidad	8 acceso(s), Bueno
Topografía	Plano
Urbanización(%)	85
Dispersión	Media
Amanzanamiento	Mixto
Inseguridad	No
Cantidad de lotes	-
Frente de lote	-
Fondo de lote	-

Vivienda

Material	Mampostería
Estado	Regular
Cantidad de pisos	1
Tipo	Casas
Existencia	Si
Usos	Deporte, Juegos infant., Reunión

Áreas verdes

INFRAESTRUCTURA



Descripción	Material	Ancho(m)	Estado	Descripción	
Calle	Asfalto	7,90	Bueno	Alumbrado público	Hay
Acera	Concreto	1,50	Regular	Caños	Hay
Alameda	-	-	-	Alcantarillado	Hay
Servidumbre	-	-	-	Franja verde	Hay

SERVICIOS



Servicios públicos				Servicios básicos	
Guardería	No hay			Agua potable	Municipal
Escuela	Ciruelas			Aguas servidas	Tanque séptico
Colegio	Guácima Centro			Servicio eléctrico	-
Centro de Salud	EBAIS			Desechos sólidos	Recolección municipal
Transporte público	Bus, Taxi	frecuencia:	15 min		

ACTIVIDADES



Productivas	Deportivas	Culturales
-	Fútbol	Bingos

COMENTARIOS GENERALES



En el barrio hay varias pulperías. Es muy transitado, ya que se usa como vía para llegar a otros lugares como La Guácima y El Coyol, entre otros. Las calles están en buen estado. Hay escuela en el mismo barrio y para el colegio asisten a La Guácima. Cuentan con un buen servicio de transporte público. El área verde está en buen estado.

Área recreativa: Ciruelas

Código: 49_06_01
 Distrito: San Antonio

Tipo de espacio: Parque



INFRAESTRUCTURA

	tipo/descripción	estado	comentario
Juegos infantiles	No hay	-	-
Canchas	No hay	-	-
Equipamiento	Basurero, Tel. público	Regular	-



COBERTURA DE SUELO

Descripción	Porcentaje de cobertura(%)	Descripción	
Concreto	40	Recolección de basura	Si
Suelo desnudo	-	Poda árboles y césped	Si
Palmeras	-	Recolección de hojas	Si
Césped	50	Limpieza de las instalaciones	Si
Arbusto y árboles	10	Limpieza de caños y alcantarillas	Si
Estado general	Bueno	Estado general	Regular

MANTENIMIENTO



CONTEXTO

Fuente de usuarios				Uso de suelo inmediato(%)			
Escuela	No	Parada de transporte	Si	Residencial	90	Recreativo	-
Colegio	No	Industrias	No	Comercial	10	Baldío	-
Iglesia	No	Centro de Salud	No	Servicios	-	Agropecuario	-
Viviendas	Si			Educación	-		
				Religioso	-		



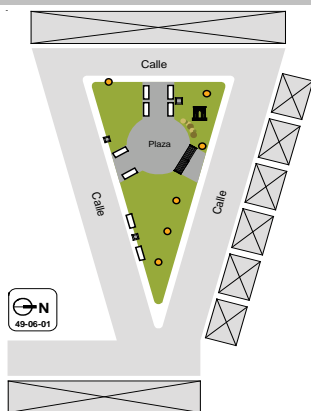
USUARIO

Actividades que practican		Acceso vial	Concreto, Regular
Usuarios que más frecuentan	-	Acceso peatonal	Ingreso a nivel de Acera, Sobre nivel de Acera, Ingreso por Gradas
Actividades culturales	-	Aceras en área verde	No hay
Seguridad	Seguro	Sobre ley 7600	Hay facilidad de acceso por uno de los costados.

ACCESIBILIDAD



COMENTARIOS



Área recreativa: Ciruelas

Código: **49_06_02**
 Distrito: San Antonio

Tipo de espacio: **Multiuso**



INFRAESTRUCTURA

	tipo/descripción	estado	comentario
Juegos infantiles	Tobogán, Hamacas, Argollas	Bueno	Hay una delegación de policías al frente.
Canchas	Fútbol, Baloncesto	Bueno	-
Equipamiento	Iluminación, Vestidores	Bueno	-



COBERTURA DE SUELO

Descripción	Porcentaje de cobertura(%)	MANTENIMIENTO	
		Descripción	
Concreto	60	Recolección de basura	Si
Suelo desnudo	-	Poda árboles y césped	Si
Palmeras	-	Recolección de hojas	Si
Césped	40	Limpieza de las instalaciones	Si
Arbusto y árboles	-	Limpieza de caños y alcantarillas	Si
Estado general	Bueno	Estado general	Bueno



CONTEXTO

Fuente de usuarios				Uso de suelo inmediato(%)			
Escuela	Si	Parada de transporte	No	Residencial	30	Recreativo	-
Colegio	No	Industrias	No	Comercial	70	Baldío	-
Iglesia	No	Centro de Salud	No	Servicios	-	Agropecuario	-
Viviendas	Si			Educación	-		
				Religioso	-		



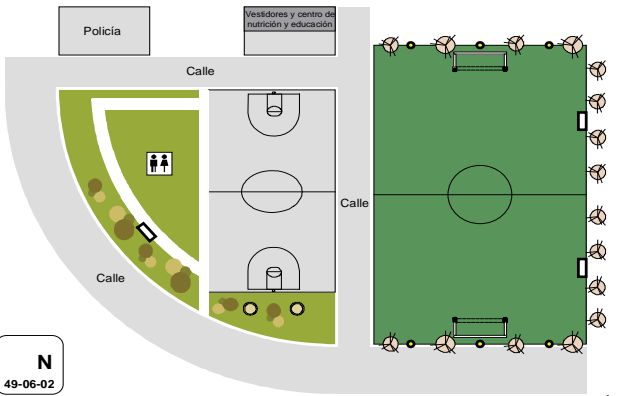
USUARIO

USUARIO		ACCESIBILIDAD	
Actividades que practican	-	Acceso vial	Asfalto, Bueno
Usuarios que más frecuentan	-	Acceso peatonal	Sobre nivel de Acera, Ingreso por Rampa
Actividades culturales	-	Aceras en área verde	Hay, Bueno
Seguridad	Seguro	Sobre ley 7600	Hay una rampa para acceder al gimnasio.



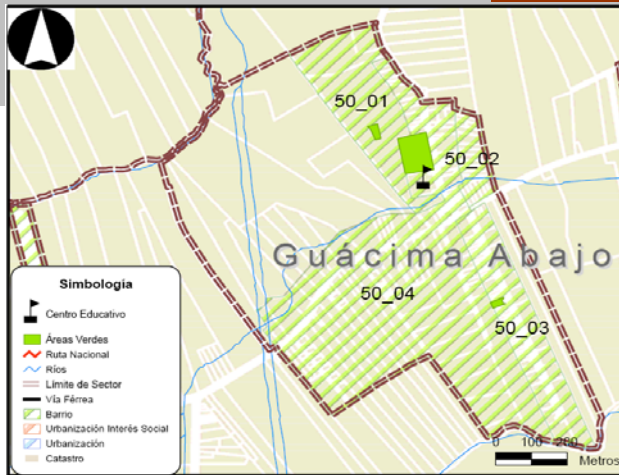
COMENTARIOS

Está compuesta por una cancha de fútbol, una cancha de baloncesto y un sector de juegos infantiles.



Código: 50
 Distrito: Guácima

Sector: Guácima Abajo



Croquis del sector

CARACTERÍSTICAS

Generales	<i>Origen</i>	Barrio
	<i>Topografía</i>	Plano
	<i>Urbanización(%)</i>	40
Vivienda	<i>Material</i>	Madera, Mampostería, Prefabricado
	<i>Estado general</i>	Bueno
Áreas verdes	<i>Usos</i>	Juegos infantiles
	<i>Donde hay</i>	Barrio

ASENTAMIENTOS HUMANOS QUE COMPONEN EL SECTOR

ID	Tipo	Nombre	Estado de calles	Estado de aceras
1	50_01	Barrio Lomas de Altamira	Regular	Regular
2	50_02	Barrio El Alemán- Calle Vargas	Bueno	-
3	50_03	Barrio Calle Los Príncipes	Regular	-
4	50_04	Barrio Guácima Centro	Bueno	-
5				
6				
7				
8				
9				
10				

SERVICIOS



Servicios públicos		Servicios básicos	
<i>Guardería</i>	-	<i>Agua potable</i>	Red acueducto
<i>Escuela</i>	Gabriela Mistral	<i>Aguas servidas</i>	Tanque séptico
<i>Colegio</i>	Liceo La Guácima	<i>Servicio eléctrico</i>	Red alumbrado
<i>Centro de Salud</i>	-		

ACTIVIDADES



Productivas	Deportivas	Culturales
-	Fútbol	-

COMENTARIOS GENERALES



Lomas de Altamira



Fotografías del asentamiento

CARACTERÍSTICAS



Generales	Accesibilidad	2 acceso(s), Malo	Vivienda	Material	Mampostería, Prefabricado
	Topografía	Pend. Moderada		Estado	Bueno
	Urbanización(%)	70		Cantidad de pisos	1,2
	Dispersión	Baja		Tipo	Casas
	Amanzanamiento	Cuadrantes		Existencia	Si
	Inseguridad	No		Usos	Sin uso
	Cantidad de lotes	-	Áreas verdes		
Frente de lote	2				
Fondo de lote	12				

INFRAESTRUCTURA



Descripción	Material	Ancho(m)	Estado	Descripción	
Calle	Concreto	6	Regular	Alumbrado público	Hay
Acera	Concreto	1	Regular	Caños	Hay
Alameda	-	-	-	Alcantarillado	Hay
Servidumbre	Tierra	2,30	Malo	Franja verde	Hay

SERVICIOS



Servicios públicos			Servicios básicos	
Guardería	No hay		Agua potable	AYA
Escuela	Gabriela Mistral		Aguas servidas	Alcantarillado sanitario
Colegio	Liceo La Guácima		Servicio eléctrico	Red alumbrado
Centro de Salud	No hay		Desechos sólidos	Recoleccion municipal
Transporte público	-	frecuencia: -		

ACTIVIDADES



Productivas	Deportivas	Culturales
-	Fútbol	-

COMENTARIOS GENERALES



En la parte Norte del barrio se va a ubicar la carretera San José- Caldera. Sólo hay un acceso por lo que los vecinos se quejan de que cuando hay un campeonato en la plaza de La Guácima o alguna otra actividad se bloquea la entrada, además de que se generan muchos conflictos por esta misma razón. Hay un comité de vecinos.

Área recreativa: Lomas de Altamira

Código: 50_01_01

Distrito: Guácima

Tipo de espacio: Plaza de Fútbol



INFRAESTRUCTURA

	tipo/descripción	estado	comentario
Juegos infantiles	No hay	-	-
Canchas	Fútbol	Regular	-
Equipamiento	Basurero, Iluminación, Bebedero, Vestidores	Muy bueno	-



COBERTURA DE SUELO

Descripción	Porcentaje de cobertura(%)	MANTENIMIENTO	
		Descripción	
Concreto	-	Recolección de basura	Si
Suelo desnudo	-	Poda árboles y cesped	Si
Palmeras	-	Recolección de hojas	Si
Cesped	100	Limpieza de las instalaciones	Si
Arbusto y árboles	-	Limpieza de caños y alcantarillas	Si
Estado general	Bueno	Estado general	Bueno



CONTEXTO

Fuente de usuarios				Uso de suelo inmediato(%)			
Escuela	Si	Parada de transporte	No	Residencial	75	Recreativo	-
Colegio	No	Industrias	No	Comercial	-	Baldío	-
Iglesia	No	Centro de Salud	No	Servicios	-	Agropecuario	-
Viviendas	Si			Educación	25		
				Religioso	-		



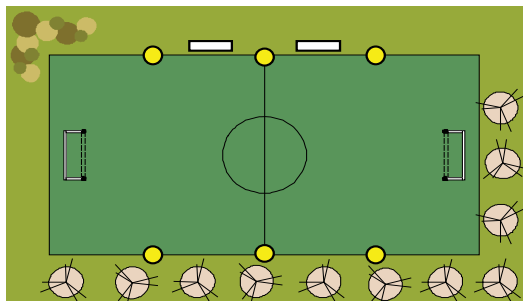
USUARIO

USUARIO		ACCESIBILIDAD	
Actividades que practican	Deporte	Acceso vial	Asfalto, Muy bueno
Usuarios que más frecuentan	Niños (0-12)	Acceso peatonal	Bajo nivel de Acera, Ingreso por Rampa
Actividades culturales	Campeonatos	Aceras en área verde	No hay
Seguridad	Seguro	Sobre ley 7600	Hay una rampa de lastre para el acceso de vehículos



COMENTARIOS

El alcantarillado o río se desborda e inunda parte de la cancha. Los niños de la escuela Gabriela Mistral usan la cancha para sus clases de educación física.



Área recreativa: Lomas de Altamira

Código: 50_01_02

Distrito: Guácima

Tipo de espacio: Juegos infantiles



INFRAESTRUCTURA

	tipo/descripción	estado	comentario
Juegos infantiles	Tobogán, Pasamanos, Sube y baja, Hamacas	Muy Malo	-
Canchas	No hay	-	-
Equipamiento	No hay	Bueno	-



COBERTURA DE SUELO

Descripción	Porcentaje de cobertura(%)	Descripción	
Concreto	-	Recolección de basura	Si
Suelo desnudo	-	Poda árboles y cesped	No
Palmeras	-	Recolección de hojas	Si
Cesped	100	Limpieza de las instalaciones	Si
Arbusto y árboles	-	Limpieza de caños y alcantarillas	Si
Estado general	-	Estado general	Malo

MANTENIMIENTO



CONTEXTO

Fuente de usuarios				Uso de suelo inmediato(%)			
Escuela	No	Parada de transporte	No	Residencial	60	Recreativo	-
Colegio	No	Industrias	No	Comercial	-	Baldío	40
Iglesia	No	Centro de Salud	No	Servicios	-	Agropecuario	-
Viviendas	Si			Educación	-		
				Religioso	-		



USUARIO

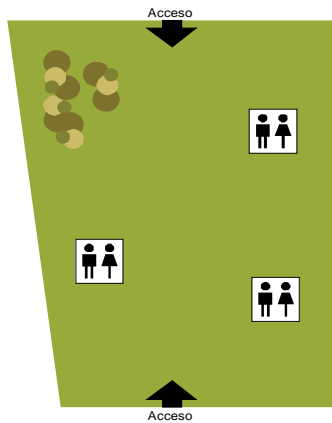
Actividades que practican	Juegos	Acceso vial	Concreto, Bueno
Usuarios que más frecuentan	Niños (0-12), Grupo familiar	Acceso peatonal	Ingreso a nivel de Calle
Actividades culturales	-	Aceras en área verde	No hay
Seguridad	Seguro	Sobre ley 7600	-

ACCESIBILIDAD



COMENTARIOS

Se encuentra abandonada y sin mantenimiento, lo cual ocasiona que se encuentre en desuso. El parque tiene una pendiente.



El Alemán- Calle Vargas



Fotografías del asentamiento



CARACTERÍSTICAS

Generales	<i>Accesibilidad</i>	2 acceso(s), Bueno	Vivienda	<i>Material</i>	Madera, Mampostería, Prefabricado	
	<i>Topografía</i>	Plano, Pend. Moderada		<i>Estado</i>	Bueno	
	<i>Urbanización(%)</i>	50		<i>Cantidad de pisos</i>	1	
	<i>Dispersión</i>	Baja		<i>Tipo</i>	Casas	
	<i>Amanzamiento</i>	Calle sin salida		Áreas verdes	<i>Existencia</i>	No
	<i>Inseguridad</i>	No			<i>Usos</i>	-
	<i>Cantidad de lotes</i>	-				
	<i>Frente de lote</i>	-				
	<i>Fondo de lote</i>	-				



INFRAESTRUCTURA

<i>Descripción</i>	<i>Material</i>	<i>Ancho(m)</i>	<i>Estado</i>	<i>Descripción</i>	
Calle	Asfalto	4,80	Bueno	Alumbrado público	Hay
Acera	-	-	-	Caños	Hay
Alameda	-	-	-	Alcantarillado	Hay
Servidumbre	-	-	-	Franja verde	Hay



SERVICIOS

<i>Servicios públicos</i>			<i>Servicios básicos</i>	
Guardería	No hay		Agua potable	AYA
Escuela	Gabriela Mistral		Aguas servidas	Tanque séptico
Colegio	Liceo La Guácima		Servicio eléctrico	Red alumbrado
Centro de Salud	No hay		Desechos sólidos	Recolección municipal
Transporte público	-	frecuencia: -		



ACTIVIDADES

<i>Productivas</i>	<i>Deportivas</i>	<i>Culturales</i>
-	-	-



COMENTARIOS GENERALES

Los Príncipes



Fotografías del asentamiento



CARACTERÍSTICAS

Generales	Accesibilidad	2 acceso(s), Bueno	Vivienda	Material	Mampostería	
	Topografía	Plano, Pend. Moderada		Estado	Muy bueno	
	Urbanización(%)	45		Cantidad de pisos	1,2	
	Dispersión	Media		Tipo	Casas	
	Amanzanamiento	Lineal		Áreas verdes	Existencia	Si
	Inseguridad	No			Usos	Juegos infant.
	Cantidad de lotes	-				
	Frente de lote	-				
Fondo de lote	-					



INFRAESTRUCTURA

Descripción	Material	Ancho(m)	Estado	Descripción	
Calle	Concreto	8,40	Regular	Alumbrado público	Hay
Acera	-	-	-	Caños	Hay
Alameda	-	-	-	Alcantarillado	Hay
Servidumbre	-	-	-	Franja verde	Hay



SERVICIOS

Servicios públicos				Servicios básicos	
Guardería	No hay			Agua potable	-
Escuela	Gabriela Mistral			Aguas servidas	-
Colegio	Liceo La Guácima			Servicio eléctrico	-
Centro de Salud	No hay			Desechos sólidos	-
Transporte público	-	frecuencia:	-		



ACTIVIDADES

Productivas	Deportivas	Culturales
-	-	-




COMENTARIOS GENERALES

Área recreativa: Calle Los Príncipes

Código: 50_03_01

Distrito: Guácima

Tipo de espacio: Juegos infantiles

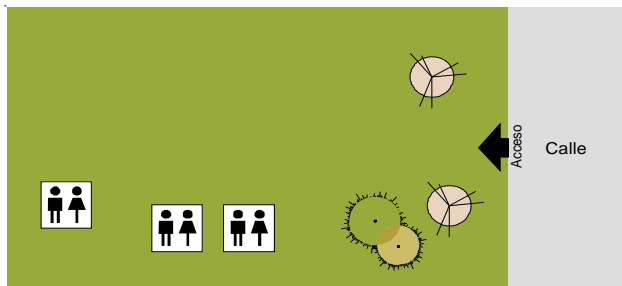
INFRAESTRUCTURA				
	tipo/descripción	estado	comentario	
	Juegos infantiles	Pasamanos, Sube y baja, Hamacas	Regular	-
	Canchas	No hay	-	-
	Equipamiento	No hay	Regular	-

COBERTURA DE SUELO		MANTENIMIENTO	
Descripción	Porcentaje de cobertura(%)	Descripción	
Concreto	-	Recolección de basura	Si
Suelo desnudo	-	Poda árboles y césped	Si
Palmeras	-	Recolección de hojas	Si
Césped	100	Limpieza de las instalaciones	Si
Arbusto y árboles	-	Limpieza de caños y alcantarillas	Si
Estado general	-	Estado general	Bueno

CONTEXTO							
Fuente de usuarios		Uso de suelo inmediato(%)					
Escuela	No	Parada de transporte	No	Residencial	25	Recreativo	-
Colegio	No	Industrias	No	Comercial	-	Baldío	75
Iglesia	No	Centro de Salud	No	Servicios	-	Agropecuario	-
Viviendas	Si			Educación	-		
				Religioso	-		

USUARIO		ACCESIBILIDAD	
Actividades que practican	Juegos	Acceso vial	Concreto, Regular
Usuarios que más frecuentan	-	Acceso peatonal	Ingreso a nivel de Acera
Actividades culturales	-	Aceras en área verde	No hay
Seguridad	Seguro	Sobre ley 7600	No hay facilidades de acceso

COMENTARIOS
No posee mobiliario y es poco utilizado.



Código: 50_04

Distrito: Guácima

Guácima centro



Fotografías del asentamiento

CARACTERÍSTICAS



Generales	Accesibilidad	4 acceso(s), Bueno	Vivienda	Material	Madera, Mampostería, Prefabricado
	Topografía	Plano		Estado	Bueno
	Urbanización(%)	30		Cantidad de pisos	1
	Dispersión	Media		Tipo	Casas
	Amanzanamiento	Lineal		Existencia	No
	Inseguridad	No		Usos	-
	Cantidad de lotes	-		Áreas verdes	
	Frente de lote	-			
Fondo de lote	-				

INFRAESTRUCTURA



Descripción	Material	Ancho(m)	Estado	Descripción	
Calle	Asfalto	6	Bueno	Alumbrado público	Hay
Acera	-	-	-	Caños	Hay
Alameda	-	-	-	Alcantarillado	Hay
Servidumbre	-	-	-	Franja verde	Hay

SERVICIOS



Servicios públicos				Servicios básicos	
Guardería	No hay		Agua potable	AYA	
Escuela	Gabriela Mistral		Aguas servidas	Tanque séptico	
Colegio	Liceo La Guácima		Servicio eléctrico	Red alumbrado	
Centro de Salud	No hay		Desechos sólidos	-	
Transporte público	-	frecuencia:	-		

ACTIVIDADES

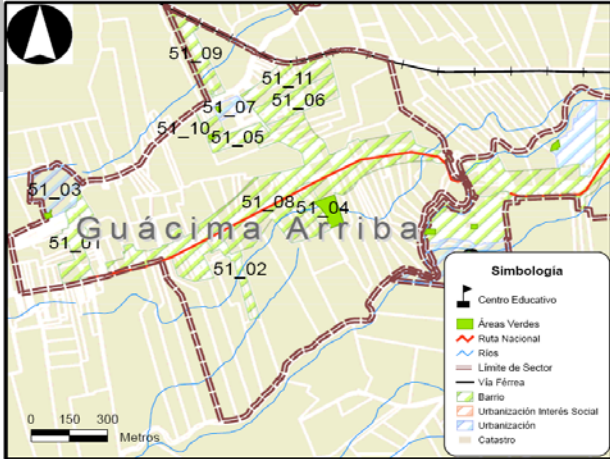


Productivas	Deportivas	Culturales
Agricultura	-	-

COMENTARIOS GENERALES



Sector: Guácima Arriba



Croquis del sector

CARACTERÍSTICAS

Generales	<i>Origen</i>	Barrio
	<i>Topografía</i>	Plano, Pend. moderada
	<i>Urbanización(%)</i>	70
Vivienda	<i>Material</i>	Madera, Mampostería, Mixto, Prefabricado
	<i>Estado general</i>	Regular
Áreas verdes	<i>Usos</i>	Deporte, Juegos infantiles, Multiuso
	<i>Donde hay</i>	Urbanización, Barrio

ASENTAMIENTOS HUMANOS QUE COMPONEN EL SECTOR

ID	Tipo	Nombre	Estado de calles	Estado de aceras
1	Barrio	Calle El Bajo	Bueno	-
2	Barrio	Los Araya	Regular	-
3	Urbanización	La Amistad	Regular	Bueno
4	Barrio	Calle La Plaza	Muy Malo	-
5	Barrio	Los Mangos	Bueno	Bueno
6	Barrio	Calle Arias	Muy Malo	-
7	Urbanización	Las Mariposas	Bueno	Muy bueno
8	Barrio	Guácima Arriba	Regular	Malo
9	Barrio	Calle Los Barquero	Malo	-
10	Barrio	Don Luis	Muy Malo	Regular
11	Barrio	Calle Veraneras	Muy Malo	-

SERVICIOS



Servicios públicos		Servicios básicos	
<i>Guardería</i>	-	<i>Agua potable</i>	Red acueducto
<i>Escuela</i>	Gabriela Mistral - Rincón Herrera	<i>Aguas servidas</i>	Tanque séptico con Descarga al río
<i>Colegio</i>	Liceo La Guácima - Guácima Abajo	<i>Servicio eléctrico</i>	Red alumbrado
<i>Centro de Salud</i>	EBAIS Guácima		

ACTIVIDADES



Productivas	Deportivas	Culturales
Agricultura, Ganadería, Fábrica de muebles	Fútbol	Ventas

COMENTARIOS GENERALES



El Bajo



Fotografías del asentamiento

CARACTERÍSTICAS



Generales	Accesibilidad		4 acceso(s)		Vivienda	Material		Madera, Mampostería, Mixto,	
	Topografía		Plano			Estado		Regular	
	Urbanización(%)		60			Cantidad de pisos		1,2	
	Dispersión		Media			Tipo		Casas	
	Amanzanamiento		Calle sin salida			Existencia		No	
	Inseguridad		No			Usos		-	
	Cantidad de lotes		-			Áreas verdes			
	Frente de lote		-						
Fondo de lote		-							

INFRAESTRUCTURA



Descripción	Material	Ancho(m)	Estado	Descripción	
Calle	Asfalto	-	Bueno	Alumbrado público	Hay
Acera	-	-	-	Caños	Hay
Alameda	-	-	-	Alcantarillado	Hay
Servidumbre	-	-	-	Franja verde	Hay

SERVICIOS



Servicios públicos				Servicios básicos	
Guardería	No hay			Agua potable	AYA
Escuela	Gabriela Mistral			Agua servidas	Tanque séptico
Colegio	Cercano a Los Reyes			Servicio eléctrico	Red alumbrado
Centro de Salud	EBAIS			Desechos sólidos	-
Transporte público	Bus, Taxi	frecuencia:	1 h		

ACTIVIDADES



Productivas	Deportivas	Culturales
-	Fútbol	Religiosas

COMENTARIOS GENERALES



Los Araya

Fotografías del asentamiento



CARACTERÍSTICAS

Generales	Accesibilidad	2 acceso(s), Bueno	Vivienda	Material	Mampostería
	Topografía	Plano		Estado	Bueno
	Urbanización(%)	80		Cantidad de pisos	1
	Dispersión	Media		Tipo	Casas
	Amanzanamiento	Calle sin salida		Existencia	No
	Inseguridad	No		Usos	-
	Cantidad de lotes	-	Áreas verdes		
Frente de lote	-				
Fondo de lote	-				



INFRAESTRUCTURA

Descripción	Material	Ancho(m)	Estado	Descripción	
Calle	Asfalto	3,40	Regular	Alumbrado público	Hay
Acera	-	-	-	Caños	Hay
Alameda	-	-	-	Alcantarillado	Hay
Servidumbre	-	-	-	Franja verde	Hay



SERVICIOS

Servicios públicos				Servicios básicos	
Guardería	No hay			Agua potable	AYA
Escuela	Gabriela Mistral			Aguas servidas	Tanque séptico
Colegio	No hay			Servicio eléctrico	Red alumbrado
Centro de Salud	EBAIS Guácima			Desechos sólidos	Recolección municipal
Transporte público	-	frecuencia:	-		



ACTIVIDADES

Productivas	Deportivas	Culturales
-	-	-



COMENTARIOS GENERALES

Algunas casas tienen pozo, ya en verano les falta el agua frecuentemente.

Código: 51_03

Distrito: Guácima

La Amistad



Fotografías del asentamiento

CARACTERÍSTICAS



Generales	Accesibilidad	2 acceso(s)	Vivienda	Material	Madera, Mampostería
	Topografía	Plano		Estado	Regular
	Urbanización(%)	95		Cantidad de pisos	1
	Dispersión	Baja		Tipo	Casas
	Amanzanamiento	Cuadrantes		Existencia	No
	Inseguridad	No		Usos	Deporte
	Cantidad de lotes	-		Áreas verdes	
Frente de lote	-				
Fondo de lote	-				

INFRAESTRUCTURA



Descripción	Material	Ancho(m)	Estado	Descripción	
Calle	Asfalto	6	Regular	Alumbrado público	Hay
Acera	Concreto	0,90	Bueno	Caños	Hay
Alameda	-	-	-	Alcantarillado	Hay
Servidumbre	-	-	-	Franja verde	Hay

SERVICIOS



Servicios públicos				Servicios básicos	
Guardería	No hay			Agua potable	AYA
Escuela	Gabriela Mistral			Aguas servidas	Tanque séptico
Colegio	No hay			Servicio eléctrico	Red alumbrado
Centro de Salud	EBAIS			Desechos sólidos	Recolección municipal
Transporte público	Bus, Taxi	frecuencia:	1h		

ACTIVIDADES



Productivas	Deportivas	Culturales
Fábrica de muebles	Salón Comunal	-

COMENTARIOS GENERALES



Área recreativa: La Amistad

Código: 51_03_01

Distrito: Guácima

Tipo de espacio: Plaza de Fútbol



INFRAESTRUCTURA

	tipo/descripción	estado	comentario
Juegos infantiles	Finca	-	Jóvenes toman licor dentro del área
Canchas	Fútbol	Regular	-
Equipamiento	Iluminación, Finca	Bueno	-



COBERTURA DE SUELO

Descripción	Porcentaje de cobertura(%)	MANTENIMIENTO	
		Descripción	
Concreto	20	Recolección de basura	Si
Suelo desnudo	-	Poda árboles y cesped	Si
Palmeras	-	Recolección de hojas	No
Cesped	75	Limpieza de las instalaciones	No
Arbusto y árboles	5	Limpieza de caños y alcantarillas	No
Estado general	-	Estado general	Malo



CONTEXTO

Fuente de usuarios				Uso de suelo inmediato(%)			
Escuela	No	Parada de transporte	No	Residencial	80	Recreativo	-
Colegio	No	Industrias	No	Comercial	-	Baldío	-
Iglesia	No	Centro de Salud	No	Servicios	-	Agropecuario	-
Viviendas	Si			Educación	-	Finca	20
				Religioso	-		



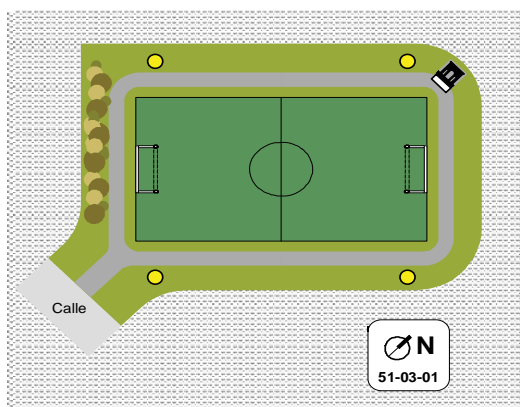
USUARIO

USUARIO		ACCESIBILIDAD	
Actividades que practican	Deporte	Acceso vial	Asfalto, Bueno
Usuarios que más frecuentan	Niños (0-12)	Acceso peatonal	Ingreso por Rampa
Actividades culturales	Ferías	Aceras en área verde	Hay, Muy bueno
Seguridad	Inseguro	Sobre ley 7600	-



COMENTARIOS

La acera que colinda con el área está en buen estado. Faltan bancas y más vegetación. Su estado general es aceptable.



La Plaza



Fotografías del asentamiento



CARACTERÍSTICAS

Generales	Accesibilidad	2 acceso(s), Malo	Vivienda	Material	Madera, Mampostería, Prefabricado
	Topografía	Plano		Estado	Regular
	Urbanización(%)	35		Cantidad de pisos	1,2
	Dispersión	Alta		Tipo	Casas
	Amanzanamiento	Lineal		Existencia	Si
	Inseguridad	No		Usos	Deporte, Juegos infant.
	Cantidad de lotes	-	Áreas verdes		
	Frente de lote	-			
Fondo de lote	-				



INFRAESTRUCTURA

Descripción	Material	Ancho(m)	Estado	Descripción	
Calle	Lastre	-	Muy Malo	Alumbrado público	Hay
Acera	-	-	-	Caños	Hay
Alameda	-	-	-	Alcantarillado	Hay
Servidumbre	-	-	-	Franja verde	Hay



SERVICIOS

Servicios públicos				Servicios básicos	
Guardería	No hay		Agua potable	AYA	
Escuela	Gabriela Mistral		Aguas servidas	Tanque séptico con Descarga al río	
Colegio	No hay		Servicio eléctrico	-	
Centro de Salud	EBAIS Guácima		Desechos sólidos	Recolección municipal	
Transporte público	Bus, Taxi	frecuencia:	1 h		



ACTIVIDADES

Productivas	Deportivas	Culturales
Agricultura, Ganadería	Fútbol	Fiesta Día de la Madre



COMENTARIOS GENERALES

Las aguas negras las descargan en los caños o en los canales de riego. No hay aceras y la calle es muy angosta. Se observó mucha basura en la orilla de las calles.

Área recreativa: La Plaza

Código: 51_04_01

Distrito: Guácima

Tipo de espacio: Multiuso



INFRAESTRUCTURA

	tipo/descripción	estado	comentario
Juegos infantiles	Tobogán	Malo	-
Canchas	Fútbol	Bueno	-
Equipamiento	Iluminación, Bancas, Vestidores	Regular	-



COBERTURA DE SUELO

Descripción	Porcentaje de cobertura(%)	MANTENIMIENTO	
		Descripción	
Concreto	-	Recolección de basura	Si
Suelo desnudo	-	Poda árboles y cesped	Si
Palmeras	-	Recolección de hojas	Si
Cesped	100	Limpieza de las instalaciones	Si
Arbusto y árboles	-	Limpieza de caños y alcantarillas	Si
Estado general	-	Estado general	Regular



CONTEXTO

Fuente de usuarios				Uso de suelo inmediato(%)			
Escuela	No	Parada de transporte	No	Residencial	100	Recreativo	-
Colegio	No	Industrias	No	Comercial	-	Baldío	-
Iglesia	No	Centro de Salud	No	Servicios	-	Agropecuario	-
Viviendas	Si			Educación	-		
				Religioso	-		

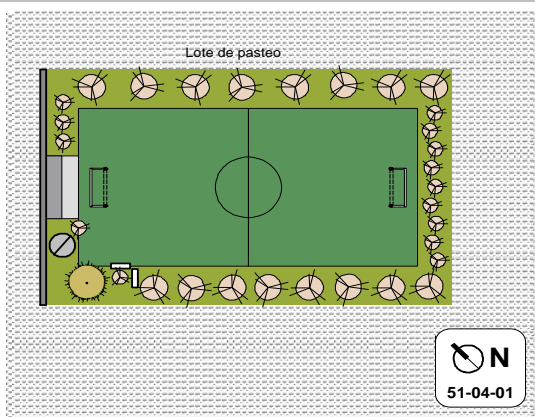


USUARIO

USUARIO		ACCESIBILIDAD	
Actividades que practican	-	Acceso vial	Lastre, Regular
Usuarios que más frecuentan	-	Acceso peatonal	Ingreso a nivel de Calle
Actividades culturales	-	Aceras en área verde	No hay
Seguridad	Seguro	Sobre ley 7600	No hay facilidad alguna



COMENTARIOS



Código: 51_05

Distrito: Guácima

Los Mangos

Fotografías del asentamiento

CARACTERÍSTICAS



Generales	Accesibilidad	2 acceso(s), Regular	Vivienda	Material	Madera, Mampostería, Prefabricado	
	Topografía	Plano		Estado	Regular	
	Urbanización(%)	85		Cantidad de pisos	1	
	Dispersión	Media		Tipo	Casas	
	Amanzanamiento	Calle sin salida		Áreas verdes	Existencia	No
	Inseguridad	No			Usos	-
	Cantidad de lotes	-				
	Frente de lote	-				
Fondo de lote	-					

INFRAESTRUCTURA



Descripción	Material	Ancho(m)	Estado	Descripción	
Calle	Concreto/Asfalto	4,30	Bueno	Alumbrado público	Hay
Acera	Concreto	0,90	Bueno	Caños	Hay
Alameda	-	-	-	Alcantarillado	Hay
Servidumbre	-	-	-	Franja verde	Hay

SERVICIOS



Servicios públicos			Servicios básicos	
Guardería	No hay		Agua potable	AYA
Escuela	Gabriela Mistral		Agua servidas	Tanque séptico
Colegio	Liceo Guácima		Servicio eléctrico	Red alumbrado
Centro de Salud	EBAIS Guácima		Desechos sólidos	-
Transporte público	Bus, Taxi	frecuencia: 45 min		

ACTIVIDADES



Productivas	Deportivas	Culturales
-	-	-

COMENTARIOS GENERALES



Hay un residencial al final de la calle.

Código: 51_06

Distrito: Guácima

Arias



Fotografías del asentamiento

CARACTERÍSTICAS



Generales	Accesibilidad	2 acceso(s), Malo	Vivienda	Material	Mampostería, Mixto, Prefabricado
	Topografía	Plano		Estado	Regular
	Urbanización(%)	50		Cantidad de pisos	1,2
	Dispersión	Alta		Tipo	Casas, Apartas horiz-duplex
	Amanzamiento	Calle sin salida		Existencia	No
	Inseguridad	No		Usos	-
	Cantidad de lotes	-		Áreas verdes	
	Frente de lote	-			
Fondo de lote	-				

INFRAESTRUCTURA



Descripción	Material	Ancho(m)	Estado	Descripción	
Calle	Lastre	3,90	Muy Malo	Alumbrado público	Hay
Acera	-	-	-	Caños	Hay
Alameda	-	-	-	Alcantarillado	Hay
Servidumbre	-	-	-	Franja verde	Hay

SERVICIOS



Servicios públicos				Servicios básicos	
Guardería	No hay			Agua potable	AYA
Escuela	Gabriela Mistral			Aguas servidas	Tanque séptico
Colegio	Liceo Guácima			Servicio eléctrico	Red alumbrado
Centro de Salud	No hay			Desechos sólidos	Recolección municipal
Transporte público	Bus, Taxi	frecuencia:	45 min		

ACTIVIDADES



Productivas	Deportivas	Culturales
-	-	-

COMENTARIOS GENERALES



Las Mariposas



Fotografías del asentamiento



CARACTERÍSTICAS

Generales		Vivienda		Áreas verdes	
Accesibilidad	2 acceso(s), Muy bueno	Material	Mampostería	Existencia	Si
Topografía	Plano	Estado	Bueno	Usos	Juegos infant.
Urbanización(%)	90	Cantidad de pisos	1		
Dispersión	Baja	Tipo	Casas		
Amanzanamiento	Calle sin salida				
Inseguridad	No				
Cantidad de lotes	-				
Frente de lote	-				
Fondo de lote	-				



INFRAESTRUCTURA

Descripción	Material	Ancho(m)	Estado	Descripción	
Calle	Asfalto	4,50	Bueno	Alumbrado público	Hay
Acera	Concreto	1	Muy bueno	Caños	Hay
Alameda	-	-	-	Alcantarillado	Hay
Servidumbre	-	-	-	Franja verde	Hay



SERVICIOS

Servicios públicos				Servicios básicos	
Guardería	No hay			Agua potable	AYA
Escuela	Gabriela Mistral			Agua servidas	Tanque séptico
Colegio	Liceo de Guácima			Servicio eléctrico	Red alumbrado
Centro de Salud	EBAIS Guácima			Desechos sólidos	Recolección municipal
Transporte público	Bus, Taxi	frecuencia:	45 min		



ACTIVIDADES

Productivas	Deportivas	Culturales
-	-	-



COMENTARIOS GENERALES

Los vecinos están muy organizados y muy unidos. No se percibieron muchos problemas; la mayoría de habitantes tienen muchos años de vivir en la zona.

Área recreativa: Las Mariposas

Código: 51_07_01

Distrito: Guácima

Tipo de espacio: Juegos infantiles



INFRAESTRUCTURA

	tipo/descripción	estado	comentario
Juegos infantiles	Tobogán, Pasamanos, Hamacas	Regular	Hay drenajes expuestos
Canchas	No hay	-	-
Equipamiento	Kiosko/rancho	Bueno	-



COBERTURA DE SUELO

Descripción	Porcentaje de cobertura(%)	MANTENIMIENTO	
Descripción		Descripción	
Concreto	-	Recolección de basura	Si
Suelo desnudo	100	Poda árboles y césped	No
Palmeras	-	Recolección de hojas	No
Césped	-	Limpieza de las instalaciones	Si
Arbusto y árboles	-	Limpieza de caños y alcantarillas	Si
Estado general	-	Estado general	Muy Malo



CONTEXTO

Fuente de usuarios				Uso de suelo inmediato(%)			
Escuela	No	Parada de transporte	No	Residencial	90	Recreativo	-
Colegio	No	Industrias	No	Comercial	-	Baldío	10
Iglesia	No	Centro de Salud	No	Servicios	-	Agropecuario	-
Viviendas	Si			Educación	-		
				Religioso	-		



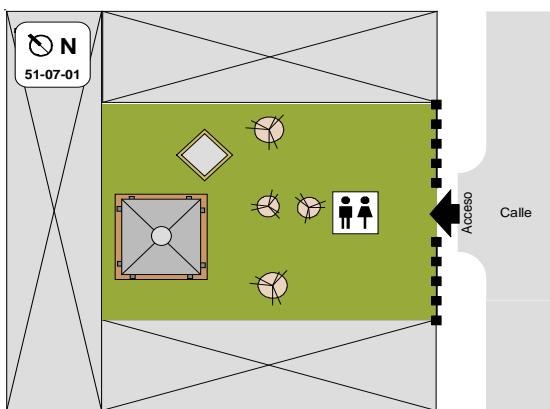
USUARIO

USUARIO		ACCESIBILIDAD	
Actividades que practican	-	Acceso vial	Asfalto, Bueno
Usuarios que más frecuentan	-	Acceso peatonal	Ingreso a nivel de Acera
Actividades culturales	-	Aceras en área verde	No hay
Seguridad	Inseguro	Sobre ley 7600	No hay facilidades de acceso



COMENTARIOS

El parque está muy descuidado. Según los vecinos, se le estaban haciendo mejoras, pero desconocen si existe algún grupo a cargo.



Guácima Arriba



Fotografías del asentamiento



CARACTERÍSTICAS

Generales		Vivienda		Áreas verdes	
Accesibilidad	4 acceso(s), Regular	Material	Mampostería	Existencia	Si
Topografía	Plano, Pend. Moderada	Estado	Regular	Usos	Deporte
Urbanización(%)	80	Cantidad de pisos	1		
Dispersión	Media	Tipo	Casas		
Amanzanamiento	Mixto				
Inseguridad	No				
Cantidad de lotes	-				
Frente de lote	-				
Fondo de lote	-				



INFRAESTRUCTURA

Descripción	Material	Ancho(m)	Estado	Descripción	
Calle	Asfalto	4	Regular	Alumbrado público	Hay
Acera	Concreto	-	Malo	Caños	Hay
Alameda	-	-	-	Alcantarillado	Hay
Servidumbre	-	-	-	Franja verde	Hay



SERVICIOS

Servicios públicos				Servicios básicos	
Guardería	No hay			Agua potable	Municipal
Escuela	Gabriela Mistral			Aguas servidas	Tanque séptico
Colegio	Liceo Guácima			Servicio eléctrico	Red alumbrado
Centro de Salud	EBAIS Guácima			Desechos sólidos	Recolección municipal
Transporte público	Bus, Taxi	frecuencia:	40 min		



ACTIVIDADES

Productivas	Deportivas	Culturales
-	-	-



COMENTARIOS GENERALES

Código: 51_09

Distrito: Guácima

Los Barquero



Fotografías del asentamiento

CARACTERÍSTICAS



Generales	<i>Accesibilidad</i>	4 acceso(s), Regular	Vivienda	<i>Material</i>	Mampostería	
	<i>Topografía</i>	Alta pendiente		<i>Estado</i>	Regular	
	<i>Urbanización(%)</i>	90		<i>Cantidad de pisos</i>	1	
	<i>Dispersión</i>	Media		<i>Tipo</i>	Casas	
	<i>Amanzanamiento</i>	Lineal		Áreas verdes	<i>Existencia</i>	No
	<i>Inseguridad</i>	No			<i>Usos</i>	-
	<i>Cantidad de lotes</i>	-				
<i>Frente de lote</i>	-					
<i>Fondo de lote</i>	-					

INFRAESTRUCTURA



<i>Descripción</i>	<i>Material</i>	<i>Ancho(m)</i>	<i>Estado</i>	<i>Descripción</i>	
Calle	Concreto	4,60	Malo	Alumbrado público	Hay
Acera	-	-	-	Caños	Hay
Alameda	-	-	-	Alcantarillado	Hay
Servidumbre	-	-	-	Franja verde	Hay

SERVICIOS



<i>Servicios públicos</i>				<i>Servicios básicos</i>	
Guardería	No hay			Agua potable	AYA
Escuela	Gabriela Mistral- Rincón Herrera			Aguas servidas	Tanque séptico con Drenaje
Colegio	Liceo Guácima			Servicio eléctrico	Red alumbrado
Centro de Salud	EBAIS Guácima			Desechos sólidos	Recolección municipal
Transporte público	Bus, Taxi	frecuencia:	45 min		

ACTIVIDADES



<i>Productivas</i>	<i>Deportivas</i>	<i>Culturales</i>
-	-	-

COMENTARIOS GENERALES



Código: 51_10

Distrito: Guácima

Don Luis



Fotografías del asentamiento



CARACTERÍSTICAS

Generales		Vivienda		Áreas verdes	
Accesibilidad	2 acceso(s), Malo	Material	Mampostería	Existencia	No
Topografía	Pend. Moderada	Estado	Regular	Usos	-
Urbanización(%)	-	Cantidad de pisos	1		
Dispersión	Alta	Tipo	Casas		
Amanzanamiento	Lineal				
Inseguridad	No				
Cantidad de lotes	-				
Frente de lote	-				
Fondo de lote	-				



INFRAESTRUCTURA

Descripción	Material	Ancho(m)	Estado	Descripción	
Calle	Lastre	2,80	Muy Malo	Alumbrado público	Hay
Acera	Concreto	-	Regular	Caños	Hay
Alameda	-	-	-	Alcantarillado	Hay
Servidumbre	-	-	-	Franja verde	Hay



SERVICIOS

Servicios públicos				Servicios básicos	
Guardería	No hay			Agua potable	Municipal
Escuela	Guácima			Aguas servidas	Tanque séptico
Colegio	Guácima Abajo			Servicio eléctrico	Red alumbrado
Centro de Salud	EBAIS Guácima			Desechos sólidos	Recolección municipal
Transporte público	Bus, Taxi	frecuencia:	1:30 min		



ACTIVIDADES

Productivas	Deportivas	Culturales
-	-	-



COMENTARIOS GENERALES

Es una calle muy solitaria; hay lotes baldíos y potreros con vacas. No se observó mucha gente. No hay teléfono público ni hidrantes.

Área recreativa: Don luis

Código: 51_10_01

Distrito:

Tipo de espacio: Juegos infantiles



INFRAESTRUCTURA

	tipo/descripción	estado	comentario
Juegos infantiles	Tobogán, Hamacas	Muy bueno	-
Canchas	No hay	-	-
Equipamiento	Kiosko/rancho	Muy bueno	-



COBERTURA DE SUELO

Descripción	Porcentaje de cobertura(%)	Descripción	
Concreto	5	Recolección de basura	Si
Suelo desnudo	-	Poda árboles y cesped	Si
Palmeras	-	Recolección de hojas	Si
Cesped	95	Limpieza de las instalaciones	Si
Arbusto y árboles	-	Limpieza de caños y alcantarillas	Si
Estado general	-	Estado general	Regular

MANTENIMIENTO



CONTEXTO

Fuente de usuarios				Uso de suelo inmediato(%)			
Escuela	No	Parada de transporte	No	Residencial	40	Recreativo	-
Colegio	No	Industrias	No	Comercial	-	Baldío	60
Iglesia	No	Centro de Salud	No	Servicios	-	Agropecuario	-
Viviendas	Si			Educación	-		
				Religioso	-		



USUARIO

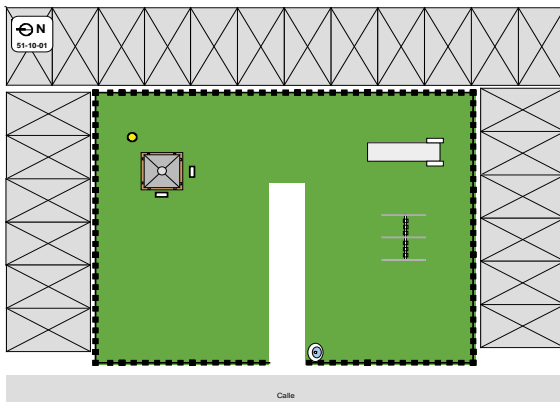
Actividades que practican		Acceso vial	
Actividades que más frecuentan	-	Acceso peatonal	Concreto, Muy bueno
Actividades culturales	-	Aceras en área verde	Ingreso a nivel de Acera
Seguridad	-	Sobre ley 7600	Hay, Bueno

ACCESIBILIDAD



COMENTARIOS

El lugar está poco urbanizado, los juegos no se utilizan mucho y se encuentran en buen estado. El zacate está crecido. Hay una prevista para un bebedero.



Calle Veraneras



Fotografías del asentamiento

CARACTERÍSTICAS



Generales		Vivienda		Áreas verdes	
Accesibilidad	2 acceso(s), Malo	Material	Mampostería	Existencia	No
Topografía	Pend. Moderada	Estado	Regular	Usos	-
Urbanización(%)	30	Cantidad de pisos	1		
Dispersión	Alta	Tipo	Casas		
Amanzanamiento	Lineal				
Inseguridad	No				
Cantidad de lotes	-				
Frente de lote	-				
Fondo de lote	-				

INFRAESTRUCTURA



Descripción	Material	Ancho(m)	Estado	Descripción	
Calle	Lastre	2,80	Muy Malo	Alumbrado público	Hay
Acera	-	-	-	Caños	Hay
Alameda	-	-	-	Alcantarillado	Hay
Servidumbre	-	-	-	Franja verde	Hay

SERVICIOS



Servicios públicos				Servicios básicos	
Guardería	No hay			Agua potable	Municipal
Escuela	Guácima			Aguas servidas	Tanque séptico
Colegio	Guácima Abajo			Servicio eléctrico	-
Centro de Salud	EBAIS			Desechos sólidos	Recolección municipal
Transporte público	Bus, Taxi	frecuencia:	1:30 min		

ACTIVIDADES



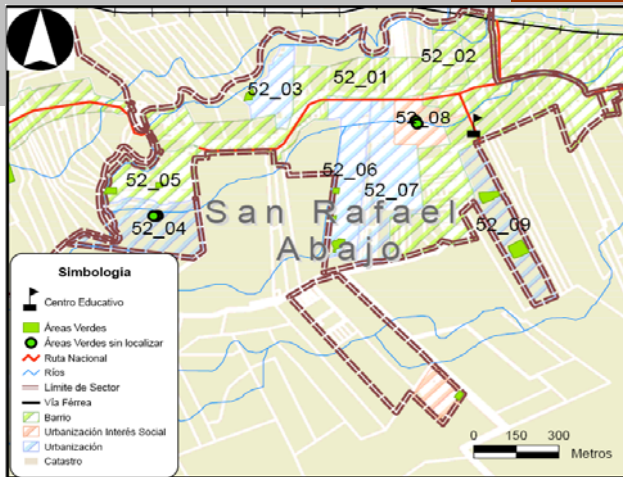
Productivas	Deportivas	Culturales
-	-	-

COMENTARIOS GENERALES



Es muy solitario y con lotes baldíos. No se observó mucha gente. Hay potreros con ganado. No hay teléfono público ni hidrantes.

Sector: San Rafael Abajo



Croquis del sector

CARACTERÍSTICAS

Generales	<i>Origen</i>	Urbanización
	<i>Topografía</i>	Plano
	<i>Urbanización(%)</i>	90
Vivienda	<i>Material</i>	Mampostería
	<i>Estado general</i>	Regular
Áreas verdes	<i>Usos</i>	Deporte, Juegos infantiles
	<i>Donde hay</i>	Urbanización, Barrio

ASENTAMIENTOS HUMANOS QUE COMPONEN EL SECTOR

ID	Tipo	Nombre	Estado de calles	Estado de aceras
1	Barrio	San Rafael Abajo	Regular	-
2	Barrio	Los Conejos	Muy malo	-
3	Urbanización	Las Abras	Regular	Bueno
4	Urbanización	Occidente	Regular	Regular
5	Urbanización	Los Portones	Bueno	Bueno
6	Urbanización	La Melissa	Regular	Malo
7	Urbanización	La Paz	Regular	Malo
8	Urb. Interés Social	La Perla	Regular	Malo
9	Urbanización	San Gerardo	Regular	Regular
10				

SERVICIOS



Servicios públicos		Servicios básicos	
<i>Guardería</i>	-	<i>Agua potable</i>	Red acueducto, Pozo
<i>Escuela</i>	Enrique Pinto Fernández	<i>Aguas servidas</i>	Tanque séptico
<i>Colegio</i>	Liceo San Rafael	<i>Servicio eléctrico</i>	Red alumbrado
<i>Centro de Salud</i>	-		

ACTIVIDADES



Productivas	Deportivas	Culturales
-	-	-

COMENTARIOS GENERALES



San Rafael Abajo



Fotografías del asentamiento



CARACTERÍSTICAS

Generales		Vivienda		Áreas verdes	
Accesibilidad	4 acceso(s), Muy bueno	Material	Madera,	Existencia	No
Topografía	Plano	Estado	Mampostería	Usos	-
Urbanización(%)	80	Cantidad de pisos	1		
Dispersión	Media	Tipo	Casas		
Amanzanamiento	Irregular				
Inseguridad	No				
Cantidad de lotes	-				
Frente de lote	-				
Fondo de lote	-				



INFRAESTRUCTURA

Descripción	Material	Ancho(m)	Estado	Descripción	
Calle	Asfalto	6,80	Regular	Alumbrado público	Hay
Acera	-	6,50	-	Caños	Hay
Alameda	-	-	-	Alcantarillado	Hay
Servidumbre	-	-	-	Franja verde	Hay



SERVICIOS

Servicios públicos				Servicios básicos	
Guardería	No hay			Agua potable	Municipal
Escuela	Enrique Pinto Fernández			Aguas servidas	Tanque séptico
Colegio	Liceo de San Rafael			Servicio eléctrico	Red alumbrado
Centro de Salud	EBAIS			Desechos sólidos	Recolección municipal
Transporte público	Bus, Taxi	frecuencia:	20 min		



ACTIVIDADES

Productivas	Deportivas	Culturales
-	-	Religiosas



COMENTARIOS GENERALES

Las calles son muy angostas y circulan vehículos muy pesados; además, hay mucha contaminación.

Los Conejos



Fotografías del asentamiento

CARACTERÍSTICAS



Generales		Vivienda		Áreas verdes	
Accesibilidad	2 acceso(s), Regular	Material	Mampostería	Existencia	No
Topografía	Plano	Estado	Bueno	Usos	-
Urbanización(%)	90	Cantidad de pisos	1		
Dispersión	Baja	Tipo	Casas		
Amanzanamiento	Calle sin salida				
Inseguridad	No				
Cantidad de lotes	-				
Frente de lote	-				
Fondo de lote	-				

INFRAESTRUCTURA



Descripción	Material	Ancho(m)	Estado	Descripción	
Calle	Lastre	6	Muy Malo	Alumbrado público	Hay
Acera	-	-	-	Caños	Hay
Alameda	-	-	-	Alcantarillado	Hay
Servidumbre	-	-	-	Franja verde	Hay

SERVICIOS



Servicios públicos				Servicios básicos	
Guardería	No hay			Agua potable	ASADA
Escuela	Enrique Pinto Fernández			Aguas servidas	Tanque séptico
Colegio	Liceo de San Rafael			Servicio eléctrico	Red alumbrado
Centro de Salud	EBAIS			Desechos sólidos	Recolección municipal
Transporte público	Bus	frecuencia:	20 min		

ACTIVIDADES



Productivas	Deportivas	Culturales
-	-	-

COMENTARIOS GENERALES



Los paredones del río ubicado al final del barrio se desgastan en invierno. Las aguas jabonosas son dirigidas al río. No hay aceras.

Las Abras



Fotografías del asentamiento



CARACTERÍSTICAS

Generales		Vivienda		Áreas verdes	
Accesibilidad	2 acceso(s), Regular	Material	Mampostería	Existencia	Si
Topografía	Plano	Estado	Regular	Usos	Juegos infant.
Urbanización(%)	97	Cantidad de pisos	1		
Dispersión	Baja	Tipo	Casas		
Amanzanamiento	Mixto				
Inseguridad	Si				
Cantidad de lotes	-				
Frente de lote	7				
Fondo de lote	20				



INFRAESTRUCTURA

Descripción	Material	Ancho(m)	Estado	Descripción	
Calle	Asfalto	6	Regular	Alumbrado público	Hay
Acera	Concreto	1,05	Bueno	Caños	Hay
Alameda	-	-	-	Alcantarillado	Hay
Servidumbre	-	-	-	Franja verde	Hay



SERVICIOS

Servicios públicos				Servicios básicos	
Guardería	No hay			Agua potable	Pozo
Escuela	Enrique Pinto Fernández			Aguas servidas	Tanque séptico
Colegio	Liceo de San Rafael			Servicio eléctrico	-
Centro de Salud	EBAIS			Desechos sólidos	Recolección municipal
Transporte público	Bus, Taxi	frecuencia:	15 min		



ACTIVIDADES

Productivas	Deportivas	Culturales
-	-	-



COMENTARIOS GENERALES

Es una urbanización tranquila y cuentan con pozo propio. Las calles están en buen estado.

Área recreativa: Las Abras

Código: 52_03_01

Distrito: San Rafael

Tipo de espacio: Juegos infantiles



INFRAESTRUCTURA

	<i>tipo/descripción</i>	<i>estado</i>	<i>comentario</i>
<i>Juegos infantiles</i>	Tobogán, Pasamanos, Sube y baja, Hamacas	Malo	La malla tiene huecos. No hay mucha visibilidad.
<i>Canchas</i>	No hay	-	-
<i>Equipamiento</i>	No hay	Bueno	-



COBERTURA DE SUELO

<i>Descripción</i>	<i>Porcentaje de cobertura(%)</i>	<i>Descripción</i>	
Concreto	-	Recolección de basura	Si
Suelo desnudo	-	Poda árboles y césped	Si
Palmeras	-	Recolección de hojas	Si
Césped	100	Limpieza de las instalaciones	Si
Arbusto y árboles	-	Limpieza de caños y alcantarillas	No
<i>Estado general</i>	-	<i>Estado general</i>	Bueno

MANTENIMIENTO



CONTEXTO

<i>Fuente de usuarios</i>				<i>Uso de suelo inmediato(%)</i>			
Escuela	No	Parada de transporte	No	Residencial	100	Recreativo	-
Colegio	No	Industrias	No	Comercial	-	Baldío	-
Iglesia	No	Centro de Salud	No	Servicios	-	Agropecuario	-
Viviendas	Si			Educación	-		
				Religioso	-		



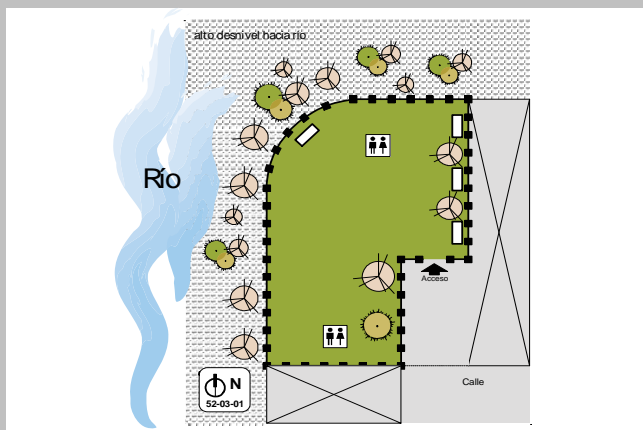
USUARIO

		<i>ACCESIBILIDAD</i>	
<i>Actividades que practican</i>	Deporte, Reunión, Juegos	<i>Acceso vial</i>	Asfalto, Bueno
<i>Usuarios que más frecuentan</i>	-	<i>Acceso peatonal</i>	Ingreso a nivel de Acera
<i>Actividades culturales</i>	-	<i>Aceras en área verde</i>	No hay
<i>Seguridad</i>	Inseguro	<i>Sobre ley 7600</i>	No hay aceras para facilitar el desplazamiento



COMENTARIOS

Carencia de iluminación, mobiliario urbano, visibilidad, protección, malla y rampas. La malla está rota en el sector que colinda con el guindo. No hay rampa de ingreso para discapacitados.



Occidente



Fotografías del asentamiento



CARACTERÍSTICAS

Generales	Accesibilidad	2 acceso(s)	Vivienda	Material	Mampostería	
	Topografía	Plano		Estado	Bueno	
	Urbanización(%)	90		Cantidad de pisos	1,2	
	Dispersión	Baja		Tipo	Casas	
	Amanzanamiento	Cuadrantes		Áreas verdes	Existencia	Si
	Inseguridad	No			Usos	Deporte, Juegos infant.
	Cantidad de lotes	211				
Frente de lote	10					
Fondo de lote	20					



INFRAESTRUCTURA

Descripción	Material	Ancho(m)	Estado	Descripción	
Calle	Asfalto	7	Regular	Alumbrado público	Hay
Acera	Concreto	1	Regular	Caños	Hay
Alameda	-	-	-	Alcantarillado	Hay
Servidumbre	-	-	-	Franja verde	Hay



SERVICIOS

Servicios públicos				Servicios básicos	
Guardería	No hay			Agua potable	-
Escuela	Belén o Alajuela centro			Aguas servidas	Tanque séptico
Colegio	Belén o Alajuela centro			Servicio eléctrico	-
Centro de Salud	EBAIS			Desechos sólidos	Recolección municipal
Transporte público	Bus, Taxi	frecuencia:	15 min		



ACTIVIDADES

Productivas	Deportivas	Culturales
-	-	-



COMENTARIOS GENERALES

Es un barrio bastante tranquilo y con varias zonas verdes. Hay seguridad privada. Pertenece a una clase media. El agua potable proviene de un pozo, el cual es administrado por una ASADA. Hay un sendero que conduce a un río. Es un poco desolado, a pesar de que está bastante urbanizado.

Área recreativa: Occidente.

Código: **52_04_01**
 Distrito: San Rafael

Tipo de espacio: **Parque**



INFRAESTRUCTURA

	tipo/descripción	estado	comentario
Juegos infantiles	No hay	-	-
Canchas	No hay	-	-
Equipamiento	Basurero, Kiosko/rancho, Mesas	Bueno	-



COBERTURA DE SUELO

Descripción	Porcentaje de cobertura(%)	MANTENIMIENTO	
		Descripción	
Concreto	10	Recolección de basura	Si
Suelo desnudo	-	Poda árboles y césped	Si
Palmeras	-	Recolección de hojas	Si
Césped	90	Limpieza de las instalaciones	Si
Arbusto y árboles	-	Limpieza de caños y alcantarillas	Si
Estado general	Regular	Estado general	Muy bueno



CONTEXTO

Fuente de usuarios				Uso de suelo inmediato(%)			
Escuela	No	Parada de transporte	No	Residencial	100	Recreativo	-
Colegio	No	Industrias	No	Comercial	-	Baldío	-
Iglesia	No	Centro de Salud	No	Servicios	-	Agropecuario	-
Viviendas	Si			Educación	-		
				Religioso	-		



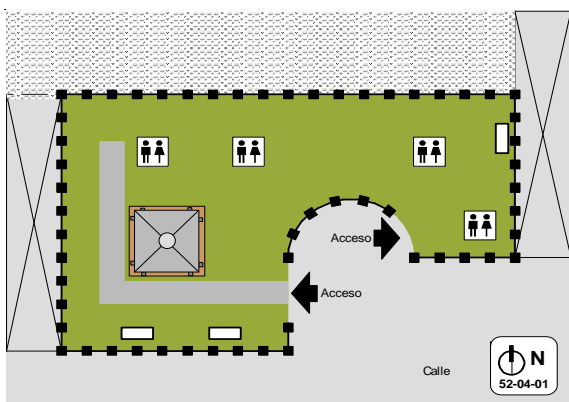
USUARIO

USUARIO		ACCESIBILIDAD	
Actividades que practican	Deporte, Descanso, Reunión, Juegos	Acceso vial	Asfalto, Bueno
Usuarios que más frecuentan	-	Acceso peatonal	Ingreso a nivel de Acera
Actividades culturales	-	Aceras en área verde	No hay
Seguridad	-	Sobre ley 7600	-



COMENTARIOS

Hay carencias de mobiliario urbano e iluminación.



Área recreativa: Occidente.

Código: **52_04_02**
 Distrito: San Rafael

Tipo de espacio: **Juegos infantiles**



INFRAESTRUCTURA

	<i>tipo/descripción</i>	<i>estado</i>	<i>comentario</i>
Juegos infantiles	Tobogán, Pasamanos, Hamacas, Argollas	Muy bueno	-
Canchas	No hay	-	-
Equipamiento	Kiosko/rancho, Mesas	Muy bueno	-



COBERTURA DE SUELO

<i>Descripción</i>	<i>Porcentaje de cobertura(%)</i>	<i>Descripción</i>	
Concreto	10	Recolección de basura	Si
Suelo desnudo	-	Poda árboles y césped	Si
Palmeras	-	Recolección de hojas	Si
Césped	90	Limpieza de las instalaciones	Si
Arbusto y árboles	-	Limpieza de caños y alcantarillas	Si
Estado general	Regular	Estado general	Bueno

MANTENIMIENTO



CONTEXTO

<i>Fuente de usuarios</i>				<i>Uso de suelo inmediato(%)</i>			
Escuela	No	Parada de transporte	No	Residencial	100	Recreativo	-
Colegio	No	Industrias	No	Comercial	-	Baldío	-
Iglesia	No	Centro de Salud	No	Servicios	-	Agropecuario	-
Viviendas	Si			Educación	-		
				Religioso	-		



USUARIO

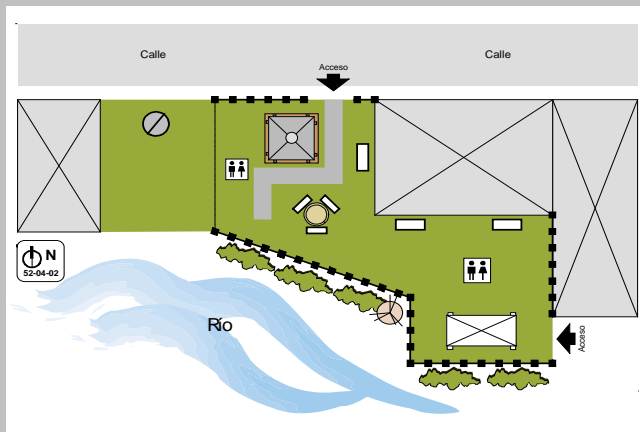
<i>Actividades que practican</i>	Deporte, Descanso, Reunión, Juegos	<i>Acceso vial</i>	Asfalto, Muy bueno
<i>Usuarios que más frecuentan</i>	-	<i>Acceso peatonal</i>	Ingreso a nivel de Acera
<i>Actividades culturales</i>	-	<i>Aceras en área verde</i>	Hay, Bueno
<i>Seguridad</i>	Seguro	<i>Sobre ley 7600</i>	-

ACCESIBILIDAD



COMENTARIOS

Muy cuidada, pero hay carencias de iluminación y mobiliario urbano.



Área recreativa: Occidente.

Código: 52_04_03

Distrito: San Rafael

Tipo de espacio: Juegos infantiles



INFRAESTRUCTURA

	<i>tipo/descripción</i>	<i>estado</i>	<i>comentario</i>
<i>Juegos infantiles</i>	Tobogán, Pasamanos, Sube y baja, Hamacas	Muy bueno	-
<i>Canchas</i>	No hay	-	-
<i>Equipamiento</i>	Kiosko/rancho	Muy bueno	-



COBERTURA DE SUELO

<i>Descripción</i>	<i>Porcentaje de cobertura(%)</i>	<i>Descripción</i>	
Concreto	20	Recolección de basura	Si
Suelo desnudo	-	Poda árboles y césped	Si
Palmeras	-	Recolección de hojas	Si
Césped	80	Limpieza de las instalaciones	Si
Arbusto y árboles	-	Limpieza de caños y alcantarillas	Si
Estado general	-	Estado general	Muy bueno

MANTENIMIENTO



CONTEXTO

<i>Fuente de usuarios</i>				<i>Uso de suelo inmediato(%)</i>			
Escuela	No	Parada de transporte	No	Residencial	100	Recreativo	-
Colegio	No	Industrias	No	Comercial	-	Baldío	-
Iglesia	No	Centro de Salud	No	Servicios	-	Agropecuario	-
Viviendas	Si			Educación	-		
				Religioso	-		



USUARIO

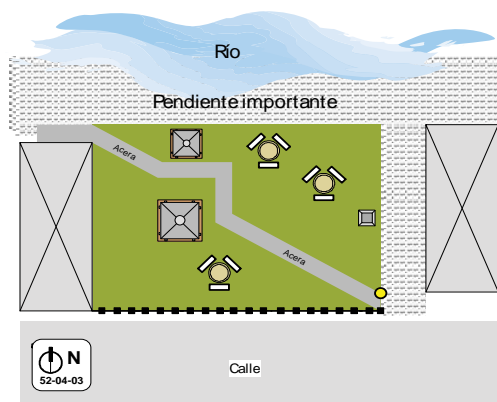
<i>Actividades que practican</i>		<i>Acceso vial</i>	
	-		Asfalto, Muy bueno
<i>Usuarios que más frecuentan</i>		<i>Acceso peatonal</i>	
	-		Ingreso a nivel de Acera
<i>Actividades culturales</i>		<i>Aceras en área verde</i>	
	Fiesta patronal, Actos cívicos, Fer		Hay, Bueno
<i>Seguridad</i>		<i>Sobre ley 7600</i>	
	Seguro		-

ACCESIBILIDAD



COMENTARIOS

Hay carencias de mobiliario e iluminación.



Los Portones



Fotografías del asentamiento



CARACTERÍSTICAS

Generales		Vivienda		Áreas verdes	
Accesibilidad	2 acceso(s), Regular	Material	Mampostería	Existencia	Si
Topografía	Plano, Pend. Moderada	Estado	Regular	Usos	Juegos infant.
Urbanización(%)	75	Cantidad de pisos	1		
Dispersión	Baja	Tipo	Casas		
Amanzanamiento	Irregular				
Inseguridad	No				
Cantidad de lotes	-				
Frente de lote	-				
Fondo de lote	-				



INFRAESTRUCTURA

Descripción	Material	Ancho(m)	Estado	Descripción	
Calle	Asfalto	6,10	Bueno	Alumbrado público	Hay
Acera	Concreto	1,60	Bueno	Caños	Hay
Alameda	-	-	-	Alcantarillado	Hay
Servidumbre	-	-	-	Franja verde	Hay



SERVICIOS

Servicios públicos				Servicios básicos	
Guardería	No hay			Agua potable	Pozo
Escuela	Enrique Pinto Fernández			Aguas servidas	Tanque séptico
Colegio	Liceo San Rafael			Servicio eléctrico	Red alumbrado
Centro de Salud	EBAIS			Desechos sólidos	Recolección municipal
Transporte público	Bus, Taxi	frecuencia:	40 min		



ACTIVIDADES

Productivas	Deportivas	Culturales
-	-	-



COMENTARIOS GENERALES

Es un barrio tranquilo. Tienen pozo propio.

Área recreativa: Los Portones

Código: **52_05_01**

Distrito: San Rafael

Tipo de espacio: **Juegos infantiles**



INFRAESTRUCTURA

	tipo/descripción	estado	comentario
Juegos infantiles	Tobogán, Hamacas	Muy bueno	-
Canchas	No hay	-	-
Equipamiento	No hay	Muy bueno	-



COBERTURA DE SUELO

Descripción	Porcentaje de cobertura(%)	MANTENIMIENTO	
		Descripción	
Concreto	-	Recolección de basura	Si
Suelo desnudo	-	Poda árboles y cesped	Si
Palmeras	-	Recolección de hojas	Si
Cesped	-	Limpieza de las instalaciones	Si
Arbusto y árboles	-	Limpieza de caños y alcantarillas	Si
Estado general	Bueno	Estado general	Muy bueno



CONTEXTO

Fuente de usuarios				Uso de suelo inmediato(%)			
Escuela	No	Parada de transporte	No	Residencial	100	Recreativo	-
Colegio	No	Industrias	No	Comercial	-	Baldío	-
Iglesia	No	Centro de Salud	No	Servicios	-	Agropecuario	-
Viviendas	Si			Educación	-		
				Religioso	-		



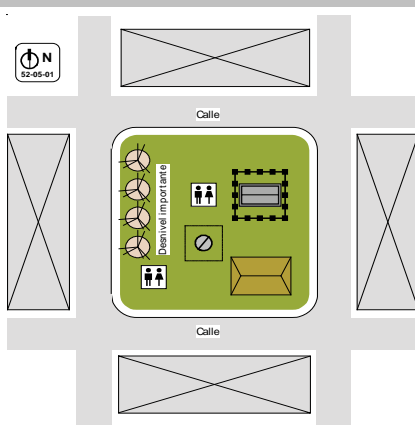
USUARIO

USUARIO		ACCESIBILIDAD	
Actividades que practican	Juegos	Acceso vial	Asfalto, Muy bueno
Usuarios que más frecuentan	-	Acceso peatonal	Ingreso a nivel de Acera
Actividades culturales	-	Aceras en área verde	No hay
Seguridad	Seguro	Sobre ley 7600	-



COMENTARIOS

Está bien ubicada y tiene buena vista; sin embargo, le falta mobiliario urbano e iluminación.



Área recreativa: Los Portones

Código: 52_05_02

Distrito: San Rafael

Tipo de espacio: Otra cancha de deporte



INFRAESTRUCTURA

	tipo/descripción	estado	comentario
Juegos infantiles	Tobogán, Sube y baja, Hamacas	-	Es seguro por la ubicación, pero inseguro porque la malla está rota.
Canchas	Baloncesto	Muy bueno	-
Equipamiento	Tel. público	Regular	-



COBERTURA DE SUELO

Descripción	Porcentaje de cobertura(%)	Descripción	
Concreto	70	Recolección de basura	Si
Suelo desnudo	-	Poda árboles y césped	Si
Palmeras	-	Recolección de hojas	No
Césped	30	Limpieza de las instalaciones	Si
Arbusto y árboles	-	Limpieza de caños y alcantarillas	No
Estado general	-	Estado general	Muy bueno

MANTENIMIENTO



CONTEXTO

Fuente de usuarios				Uso de suelo inmediato(%)			
Escuela	No	Parada de transporte	No	Residencial	100	Recreativo	-
Colegio	No	Industrias	No	Comercial	-	Baldío	-
Iglesia	No	Centro de Salud	No	Servicios	-	Agropecuario	-
Viviendas	No			Educación	-		
				Religioso	-		



USUARIO

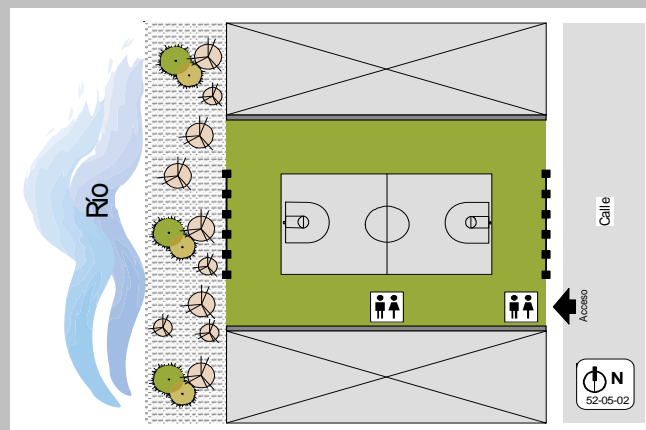
Actividades que practican	Deporte, Reunión, Juegos	Acceso vial	Asfalto, Regular
Usuarios que más frecuentan	-	Acceso peatonal	Ingreso a nivel de Calle, Bajo nivel
Actividades culturales	-	Aceras en área verde	Hay, Muy Malo
Seguridad	Seguro	Sobre ley 7600	No hay rampa ni acera para ingresar a la cancha.

ACCESIBILIDAD



COMENTARIOS

La cancha está en buen estado, pero hace falta mobiliario urbano e iluminación. No hay rampa de ingreso para discapacitados.



La Melisa



Fotografías del asentamiento

CARACTERÍSTICAS



Generales	Accesibilidad	2 acceso(s)	Vivienda	Material	Mampostería
	Topografía	Plano		Estado	Regular
	Urbanización(%)	95		Cantidad de pisos	1
	Dispersión	Baja		Tipo	Casas
	Amanzanamiento	Mixto		Existencia	Si
	Inseguridad	No		Usos	Juegos infant.
	Cantidad de lotes	-	Áreas verdes		
Frente de lote	6				
Fondo de lote	20				

INFRAESTRUCTURA



Descripción	Material	Ancho(m)	Estado	Descripción	
Calle	Asfalto	4,30	Regular	Alumbrado público	Hay
Acera	Concreto	1	Malo	Caños	Hay
Alameda	Lastre/ Concreto	-	Malo	Alcantarillado	Hay
Servidumbre	-	-	-	Franja verde	Hay

SERVICIOS



Servicios públicos				Servicios básicos	
Guardería	No hay			Agua potable	Pozo
Escuela	Enrique Pinto Fernández			Aguas servidas	Tanque séptico
Colegio	Liceo San Rafael			Servicio eléctrico	Red alumbrado
Centro de Salud	EBAIS			Desechos sólidos	Recolección municipal
Transporte público	Bus, Taxi	frecuencia:	15 min		

ACTIVIDADES



Productivas	Deportivas	Culturales
-	-	-

COMENTARIOS GENERALES



Está formada por 2 etapas, La Melisa A y La Melisa B; ambas son bastante homogéneas. La Melisa A trabaja con pozo supervisado por las oficinas en San Rafael, mientras que en La Melisa B el pozo es administrado por los vecinos.

Área recreativa: La Melisa

Código: 52_06_01

Distrito: San Rafael

Tipo de espacio: Juegos infantiles



INFRAESTRUCTURA

	tipo/descripción	estado	comentario
Juegos infantiles	Tobogán, Pasamanos, Hamacas	Muy Malo	-
Canchas	Futbol	Regular	-
Equipamiento	No hay	Bueno	-



COBERTURA DE SUELO

Descripción	Porcentaje de cobertura(%)	MANTENIMIENTO	
		Descripción	
Concreto	-	Recolección de basura	Si
Suelo desnudo	-	Poda árboles y cesped	Si
Palmeras	-	Recolección de hojas	Si
Cesped	-	Limpieza de las instalaciones	Si
Arbusto y árboles	-	Limpieza de caños y alcantarillas	Si
Estado general	Regular	Estado general	Bueno



CONTEXTO

Fuente de usuarios				Uso de suelo inmediato(%)			
Escuela	No	Parada de transporte	No	Residencial	100	Recreativo	-
Colegio	No	Industrias	No	Comercial	-	Baldío	-
Iglesia	No	Centro de Salud	No	Servicios	-	Agropecuario	-
Viviendas	Si			Educación	-		
				Religioso	-		



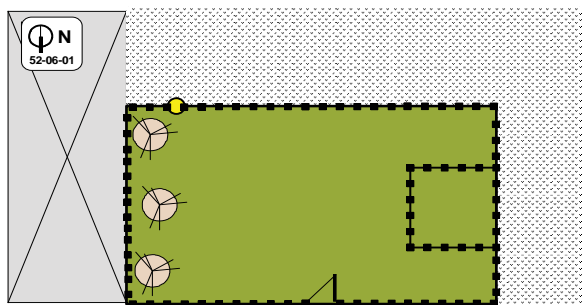
USUARIO

USUARIO		ACCESIBILIDAD	
Actividades que practican	Deporte, Descanso, Juegos	Acceso vial	Asfalto, Bueno
Usuarios que más frecuentan	Niños (0-12), Adolescentes	Acceso peatonal	Sobre nivel de Calle
Actividades culturales	-	Aceras en área verde	No hay
Seguridad	-	Sobre ley 7600	-



COMENTARIOS

En general está en buen estado y el césped está bien mantenido. Carece de iluminación, basureros y el área de juegos infantiles está muy dañado.



Calle



Área recreativa: La Melisa

Código: 52_06_02

Distrito: San Rafael

Tipo de espacio: Juegos infantiles



INFRAESTRUCTURA

	tipo/descripción	estado	comentario
Juegos infantiles	Tobogán, Pasamanos, Hamacas	Muy bueno	-
Canchas	No hay	-	-
Equipamiento	Hidrantes	Regular	-



COBERTURA DE SUELO

Descripción	Porcentaje de cobertura(%)	MANTENIMIENTO	
		Descripción	
Concreto	-	Recolección de basura	Si
Suelo desnudo	-	Poda árboles y césped	Si
Palmeras	-	Recolección de hojas	Si
Césped	100	Limpieza de las instalaciones	Si
Arbusto y árboles	-	Limpieza de caños y alcantarillas	Si
Estado general	Regular	Estado general	Bueno



CONTEXTO

Fuente de usuarios				Uso de suelo inmediato(%)			
Escuela	No	Parada de transporte	No	Residencial	100	Recreativo	-
Colegio	No	Industrias	No	Comercial	-	Baldío	-
Iglesia	No	Centro de Salud	No	Servicios	-	Agropecuario	-
Viviendas	Si			Educación	-		
				Religioso	-		



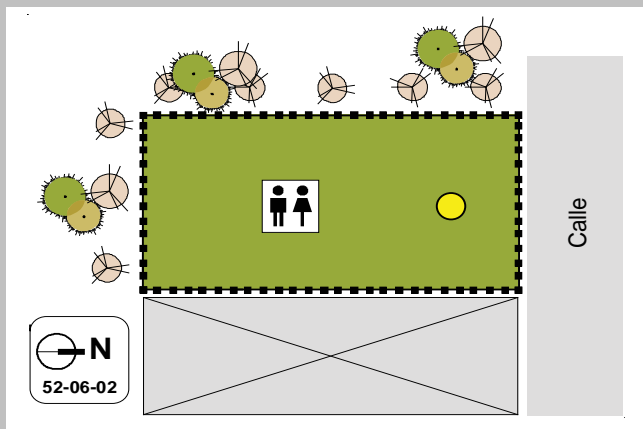
USUARIO

USUARIO		ACCESIBILIDAD	
Actividades que practican	Juegos	Acceso vial	Asfalto, Regular
Usuarios que más frecuentan	-	Acceso peatonal	Sobre nivel de Acera
Actividades culturales	-	Aceras en área verde	Hay, Bueno
Seguridad	Seguro	Sobre ley 7600	-



COMENTARIOS

Es un área pequeña, con buen mantenimiento. En general se encuentra en muy buen estado. Hay parada de buses y taxis cercana al área verde.



Área recreativa: La Melisa

Código: 52_06_03

Distrito: San Rafael

Tipo de espacio: Juegos infantiles



INFRAESTRUCTURA

	tipo/descripción	estado	comentario
Juegos infantiles	Tobogán, Sube y baja, Hamacas	Regular	-
Canchas	No hay	-	-
Equipamiento	Tel. público	Muy bueno	-



COBERTURA DE SUELO

Descripción	Porcentaje de cobertura(%)	MANTENIMIENTO	
		Descripción	
Concreto	100	Recolección de basura	Si
Suelo desnudo	-	Poda árboles y césped	No
Palmeras	-	Recolección de hojas	No
Césped	-	Limpieza de las instalaciones	Si
Arbusto y árboles	-	Limpieza de caños y alcantarillas	Si
Estado general	Regular	Estado general	Regular



CONTEXTO

Fuente de usuarios				Uso de suelo inmediato(%)			
Escuela	No	Parada de transporte	No	Residencial	100	Recreativo	-
Colegio	No	Industrias	No	Comercial	-	Baldío	-
Iglesia	No	Centro de Salud	No	Servicios	-	Agropecuario	-
Viviendas	No			Educación	-		
				Religioso	-		



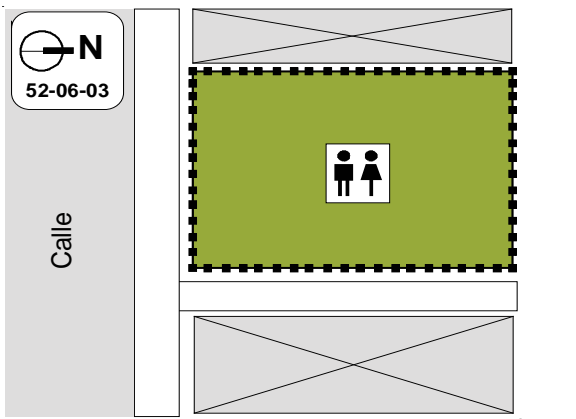
USUARIO

USUARIO		ACCESIBILIDAD	
Actividades que practican	Juegos	Acceso vial	Asfalto, Muy bueno
Usuarios que más frecuentan	Niños (0-12)	Acceso peatonal	Sobre nivel de Acera
Actividades culturales	-	Aceras en área verde	Hay, Muy bueno
Seguridad	Seguro	Sobre ley 7600	-



COMENTARIOS

Es seguro y está bien delimitada, pero se encuentra en mal estado. Hay parada de buses y taxis cercana al área verde.



Área recreativa: La Melisa

Código: 52_06_04

Distrito: San Rafael

Tipo de espacio: Juegos infantiles



INFRAESTRUCTURA

	tipo/descripción	estado	comentario
Juegos infantiles	Tobogán, Pasamanos, Sube y baja, Hamacas	Malo	-
Canchas	No hay	-	-
Equipamiento	No hay	Bueno	-



COBERTURA DE SUELO

Descripción	Porcentaje de cobertura(%)	Descripción	
Concreto	100	Recolección de basura	Si
Suelo desnudo	-	Poda árboles y césped	No
Palmeras	-	Recolección de hojas	No
Césped	-	Limpieza de las instalaciones	Si
Arbusto y árboles	-	Limpieza de caños y alcantarillas	No
Estado general	Regular	Estado general	Malo

MANTENIMIENTO



CONTEXTO

Fuente de usuarios				Uso de suelo inmediato(%)			
Escuela	No	Parada de transporte	No	Residencial	100	Recreativo	-
Colegio	No	Industrias	No	Comercial	-	Baldío	-
Iglesia	No	Centro de Salud	No	Servicios	-	Agropecuario	-
Viviendas	Si			Educación	-		
				Religioso	-		



USUARIO

USUARIO		ACCESIBILIDAD	
Actividades que practican	Juegos	Acceso vial	Asfalto, Bueno
Usuarios que más frecuentan	Niños (0-12)	Acceso peatonal	Sobre nivel de Acera
Actividades culturales	-	Aceras en área verde	Hay, Regular
Seguridad	-	Sobre ley 7600	-

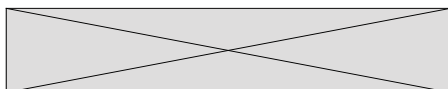


COMENTARIOS

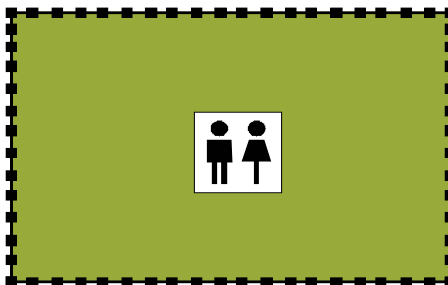
Los límites del área verde se encuentran cerrados. Está en mal estado y no hay iluminación. Hay parada de buses y taxis cercana al área verde.



52-06-04



Acera



La Paz



Fotografías del asentamiento



CARACTERÍSTICAS

Generales	Accesibilidad	4 acceso(s), Regular	Vivienda	Material	Mampostería	
	Topografía	Plano		Estado	Regular	
	Urbanización(%)	95		Cantidad de pisos	1	
	Dispersión	Baja		Tipo	Casas	
	Amanzanamiento	Mixto		Áreas verdes	Existencia	Si
	Inseguridad	No			Usos	Deporte, Juegos infant.
	Cantidad de lotes	-				
	Frente de lote	7				
Fondo de lote	18					



INFRAESTRUCTURA

Descripción	Material	Ancho(m)	Estado	Descripción	
Calle	Asfalto	5,80	Regular	Alumbrado público	Hay
Acera	Concreto	1,10	Malo	Caños	Hay
Alameda	Lastre/ Concreto	-	Malo	Alcantarillado	Hay
Servidumbre	-	-	-	Franja verde	Hay



SERVICIOS

Servicios públicos				Servicios básicos	
Guardería	La Estrellita			Agua potable	Privado, Pozo
Escuela	Enrique Pinto Fernández			Aguas servidas	Tanque séptico
Colegio	Liceo San Rafael			Servicio eléctrico	Red alumbrado
Centro de Salud	EBAIS			Desechos sólidos	Recolección municipal
Transporte público	Taxi	frecuencia:	-		



ACTIVIDADES

Productivas	Deportivas	Culturales
-	-	-



COMENTARIOS GENERALES

Es una urbanización grande, con calles en muy buen estado, aunque hay partes que son de lastre. Hay teléfonos públicos y malos olores. El suministro de agua potable es a través de un pozo privado, el cual es administrado por los vecinos. Hay un comité conformado por 3 personas con una pequeña oficina ubicada cerca del tanque y de la bomba, la cual abre los sábados de 8 a 4 p.m.

Área recreativa: La paz

Código: 52_07_01

Distrito: San Rafael

Tipo de espacio: Multiuso



INFRAESTRUCTURA

	tipo/descripción	estado	comentario
Juegos infantiles	Tobogán, Pasamanos, Sube y baja, Hamacas	Malo	-
Canchas	Fútbol	Bueno	-
Equipamiento	Iluminación	Regular	-



COBERTURA DE SUELO

Descripción	Porcentaje de cobertura(%)	Descripción	
Concreto	-	Recolección de basura	Si
Suelo desnudo	-	Poda árboles y césped	Si
Palmeras	-	Recolección de hojas	Si
Césped	100	Limpieza de las instalaciones	Si
Arbusto y árboles	-	Limpieza de caños y alcantarillas	Si
Estado general	-	Estado general	Bueno

MANTENIMIENTO



CONTEXTO

Fuente de usuarios				Uso de suelo inmediato(%)			
Escuela	No	Parada de transporte	No	Residencial	30	Recreativo	-
Colegio	No	Industrias	No	Comercial	-	Baldío	30
Iglesia	No	Centro de Salud	No	Servicios	-	Agropecuario	40
Viviendas	Si			Educación	-		
				Religioso	-		



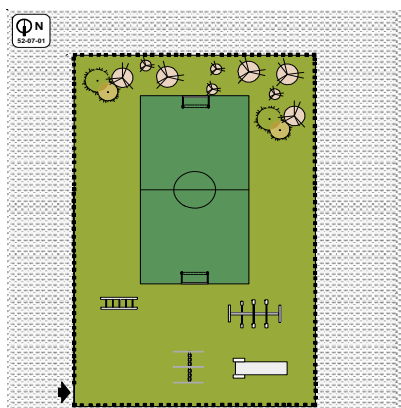
USUARIO

USUARIO		ACCESIBILIDAD	
Actividades que practican	-	Acceso vial	Lastre, Regular
Usuarios que más frecuentan	Niños (0-12), Adolescentes	Acceso peatonal	Ingreso a nivel de Calle
Actividades culturales	-	Aceras en área verde	No hay
Seguridad	Seguro	Sobre ley 7600	-



COMENTARIOS

Permanece abierta a toda hora. Carece de bancas y bebederos. Por un lado, el parque tiene una cancha que es utilizada por los adolescentes y por otro, hay un área de juegos infantiles que se encuentra en estado de abandono.



La Perla



Fotografías del asentamiento

CARACTERÍSTICAS



Generales	Accesibilidad	3 acceso(s), Regular	Vivienda	Material	Mampostería	
	Topografía	Plano		Estado	Regular	
	Urbanización(%)	95		Cantidad de pisos	1	
	Dispersión	Baja		Tipo	Casas	
	Amanzanamiento	Cuad. incomp.		Áreas verdes	Existencia	Si
	Inseguridad	No			Usos	Deporte
	Cantidad de lotes	-				
Frente de lote	7					
Fondo de lote	15					

INFRAESTRUCTURA



Descripción	Material	Ancho(m)	Estado	Descripción	
Calle	Concreto	5,10	Regular	Alumbrado público	Hay
Acera	Concreto	1,60	Malo	Caños	Hay
Alameda	Concreto	2,15	Regular	Alcantarillado	Hay
Servidumbre	-	-	-	Franja verde	Hay

SERVICIOS



Servicios públicos				Servicios básicos	
Guardería	No hay			Agua potable	Pozo
Escuela	Enrique Pinto Fernández			Aguas servidas	Tanque séptico
Colegio	Liceo San Rafael			Servicio eléctrico	Red alumbrado
Centro de Salud	EBAIS			Desechos sólidos	Recolección municipal
Transporte público	Bus, Taxi	frecuencia:	15 min		

ACTIVIDADES



Productivas	Deportivas	Culturales
-	-	-

COMENTARIOS GENERALES



Es un barrio mediano. El suministro de agua potable lo maneja la ASADA. Hay drogadicción; las calles y aceras están en buen estado y existen varias alamedas.

Área recreativa: La perla

Código: 52_08_01

Distrito: San Rafael

Tipo de espacio: Otra cancha de deporte



INFRAESTRUCTURA

	tipo/descripción	estado	comentario
Juegos infantiles	No hay	-	-
Canchas	Baloncesto	Muy bueno	-
Equipamiento	No hay	Bueno	-



COBERTURA DE SUELO

Descripción	Porcentaje de cobertura(%)	MANTENIMIENTO	
		Descripción	
Concreto	-	Recolección de basura	Si
Suelo desnudo	-	Poda árboles y césped	Si
Palmeras	-	Recolección de hojas	Si
Césped	90	Limpieza de las instalaciones	Si
Arbusto y árboles	10	Limpieza de caños y alcantarillas	Si
Estado general	-	Estado general	Bueno



CONTEXTO

Fuente de usuarios				Uso de suelo inmediato(%)			
Escuela	No	Parada de transporte	No	Residencial	100	Recreativo	-
Colegio	No	Industrias	No	Comercial	-	Baldío	-
Iglesia	No	Centro de Salud	No	Servicios	-	Agropecuario	-
Viviendas	No			Educación	-		
				Religioso	-		



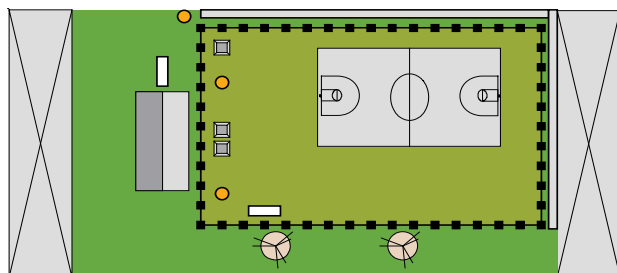
USUARIO

USUARIO		ACCESIBILIDAD	
Actividades que practican	Deporte	Acceso vial	Concreto, Bueno
Usuarios que más frecuentan	Niños (0-12), Adolescentes	Acceso peatonal	Sobre nivel de Acera
Actividades culturales	-	Aceras en área verde	Hay, Regular
Seguridad	Seguro	Sobre ley 7600	-



COMENTARIOS

El área verde tiene una cancha de baloncesto, los árboles están bien cuidados; aún así, le hace falta iluminación y más sombra.



Calle

Calle



Área recreativa: La perla

Código: 52_08_02

Distrito: San Rafael

Tipo de espacio: Plaza de Fútbol



INFRAESTRUCTURA

	tipo/descripción	estado	comentario
Juegos infantiles	No hay	-	-
Canchas	Fútbol	Bueno	-
Equipamiento	Basurero, Iluminación, Bebedero, Bancas, Vestidores	Regular	-



COBERTURA DE SUELO

Descripción	Porcentaje de cobertura(%)	Descripción	
Concreto	-	Recolección de basura	Si
Suelo desnudo	-	Poda árboles y césped	Si
Palmeras	-	Recolección de hojas	Si
Césped	100	Limpieza de las instalaciones	Si
Arbusto y árboles	-	Limpieza de caños y alcantarillas	Si
Estado general	-	Estado general	Regular

MANTENIMIENTO



CONTEXTO

Fuente de usuarios				Uso de suelo inmediato(%)			
Escuela	No	Parada de transporte	No	Residencial	70	Recreativo	-
Colegio	No	Industrias	No	Comercial	15	Baldío	-
Iglesia	No	Centro de Salud	No	Servicios	10	Agropecuario	-
Viviendas	Si			Educación	5		
				Religioso	-		



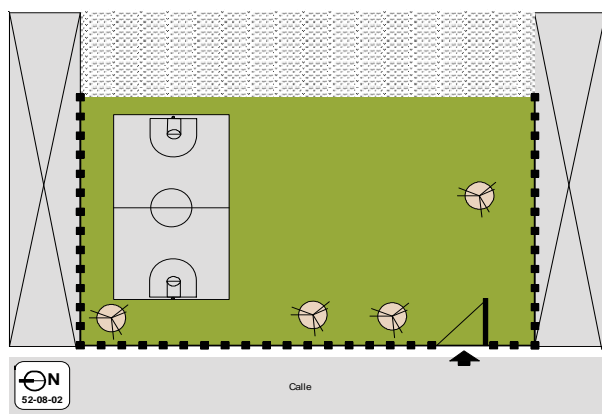
USUARIO

USUARIO		ACCESIBILIDAD	
Actividades que practican	Deporte	Acceso vial	Asfalto, Regular
Usuarios que más frecuentan	-	Acceso peatonal	Ingreso a nivel de Calle
Actividades culturales	-	Aceras en área verde	Hay, Bueno
Seguridad	Seguro	Sobre ley 7600	-



COMENTARIOS

Posee un buen mantenimiento y el césped está bien cuidado. La cancha de fútbol está en buenas condiciones, hay poca basura y las paradas de buses y taxis están cerca.



San Gerardo



Fotografías del asentamiento

CARACTERÍSTICAS



Generales	Accesibilidad	2 acceso(s)	Vivienda	Material	Mampostería	
	Topografía	Plano		Estado	Regular	
	Urbanización(%)	99		Cantidad de pisos	1	
	Dispersión	Baja		Tipo	Casas	
	Amanzanamiento	Mixto		Áreas verdes	Existencia	Si
	Inseguridad	No			Usos	Juegos infant.
	Cantidad de lotes	-				
Frente de lote	-					
Fondo de lote	-					

INFRAESTRUCTURA



Descripción	Material	Ancho(m)	Estado	Descripción	
Calle	Asfalto	4,10	Regular	Alumbrado público	Hay
Acera	Concreto	1,15	Regular	Caños	Hay
Alameda	-	-	-	Alcantarillado	Hay
Servidumbre	-	-	-	Franja verde	Hay

SERVICIOS



Servicios públicos				Servicios básicos	
Guardería	No hay			Agua potable	Pozo
Escuela	Enrique Pinto Fernández			Aguas servidas	Tanque séptico
Colegio	Liceo San Rafael			Servicio eléctrico	-
Centro de Salud	EBAIS			Desechos sólidos	Recolección municipal
Transporte público	Bus, Taxi	frecuencia:	15 min		

ACTIVIDADES



Productivas	Deportivas	Culturales
-	-	Turnos

COMENTARIOS GENERALES



Hay malos olores debido a que las alcantarillas no se limpian y están completamente abandonadas; además, colinda con una granja que no tiene entubado el desagüe de aguas negras. Los vecinos quieren arreglar los parques, pero no cuentan con el respaldo suficiente para hacerlo. El pozo lo manejan los vecinos. Hay mucha drogadicción y delincuencia. Necesitan un salón comunal.

Área recreativa: San Gerardo

Código: 52_09_01

Distrito: San Rafael

Tipo de espacio: Juegos infantiles



INFRAESTRUCTURA

	tipo/descripción	estado	comentario
Juegos infantiles	Tobogán, Hamacas	Regular	-
Canchas	No hay	-	-
Equipamiento	No hay	Regular	-



COBERTURA DE SUELO

Descripción	Porcentaje de cobertura(%)	MANTENIMIENTO	
Descripción		Descripción	
Concreto	30	Recolección de basura	Si
Suelo desnudo	60	Poda árboles y césped	No
Palmeras	-	Recolección de hojas	No
Césped	10	Limpieza de las instalaciones	No
Arbusto y árboles	-	Limpieza de caños y alcantarillas	Si
Estado general	Malo	Estado general	Bueno



CONTEXTO

Fuente de usuarios				Uso de suelo inmediato(%)			
Escuela	No	Parada de transporte	No	Residencial	100	Recreativo	-
Colegio	No	Industrias	No	Comercial	-	Baldío	-
Iglesia	No	Centro de Salud	No	Servicios	-	Agropecuario	-
Viviendas	Si			Educación	-		
				Religioso	-		



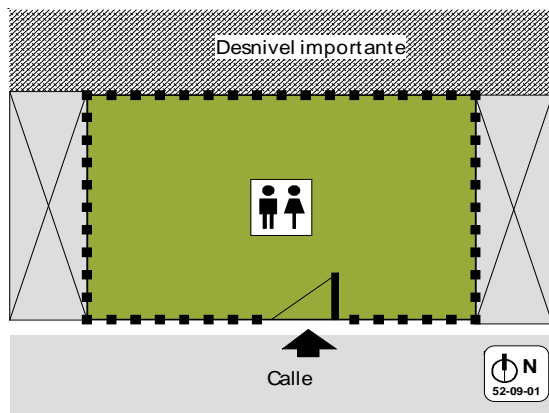
USUARIO

USUARIO		ACCESIBILIDAD	
Actividades que practican	Juegos	Acceso vial	Asfalto, Regular
Usuarios que más frecuentan	-	Acceso peatonal	Sobre nivel de Acera
Actividades culturales	-	Aceras en área verde	Hay, Malo
Seguridad	Inseguro	Sobre ley 7600	-



COMENTARIOS

Está en mal estado. G



Área recreativa: San Gerardo

Código: 52_09_02

Distrito: San Rafael

Tipo de espacio: Juegos infantiles



INFRAESTRUCTURA

	tipo/descripción	estado	comentario
Juegos infantiles	Tobogán, Sube y baja, Hamacas	Malo	-
Canchas	No hay	-	-
Equipamiento	No hay	Regular	-



COBERTURA DE SUELO

Descripción	Porcentaje de cobertura(%)	MANTENIMIENTO	
		Descripción	
Concreto	20	Recolección de basura	Si
Suelo desnudo	-	Poda árboles y césped	Si
Palmeras	-	Recolección de hojas	Si
Césped	80	Limpieza de las instalaciones	Si
Arbusto y árboles	-	Limpieza de caños y alcantarillas	No
Estado general	-	Estado general	Bueno



CONTEXTO

Fuente de usuarios				Uso de suelo inmediato(%)			
Escuela	No	Parada de transporte	No	Residencial	100	Recreativo	-
Colegio	No	Industrias	No	Comercial	-	Baldío	-
Iglesia	No	Centro de Salud	No	Servicios	-	Agropecuario	-
Viviendas	No			Educación	-		
				Religioso	-		



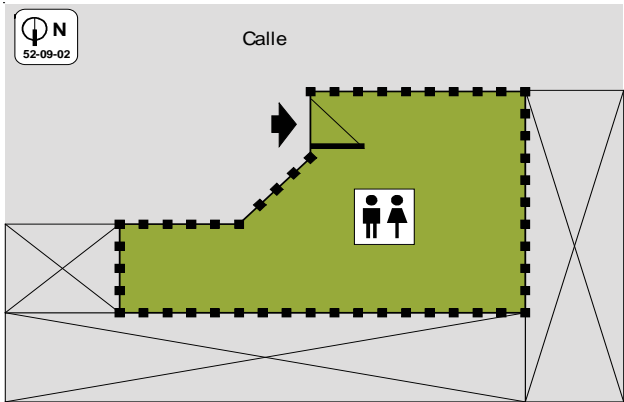
USUARIO

USUARIO		ACCESIBILIDAD	
Actividades que practican	Juegos	Acceso vial	Asfalto, Regular
Usuarios que más frecuentan	-	Acceso peatonal	Sobre nivel de Acera
Actividades culturales	-	Aceras en área verde	Hay, Regular
Seguridad	Seguro	Sobre ley 7600	-

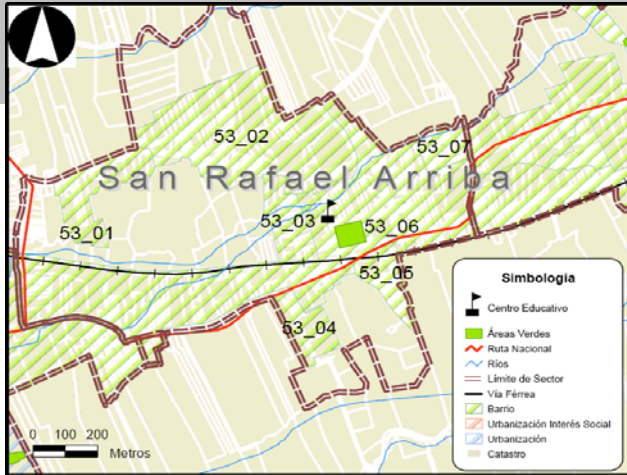


COMENTARIOS

Está en mal estado. El césped no tiene ningún tipo de mantenimiento. Los juegos infantiles se encuentran en malas condiciones y la cobertura del suelo está descuidada.



Sector: San Rafael Arriba



Croquis del sector

CARACTERÍSTICAS

Generales	Origen	Barrio
	Topografía	Pend. moderada
	Urbanización(%)	65
Vivienda	Material	Madera, Mampostería, Prefabricado
	Estado general	Regular
	Áreas verdes	Usos
Donde hay		Barrio

ASENTAMIENTOS HUMANOS QUE COMPONEN EL SECTOR

ID	Tipo	Nombre	Estado de calles	Estado de aceras
1	53_01	Barrio Las Piñas	Muy Malo	-
2	53_02	Barrio Lourdes	Regular	-
3	53_03	Barrio La Rural	Bueno	-
4	53_04	Barrio Calle Pipasa	Bueno	Malo
5	53_05	Barrio Corazón de Jesús	Regular	Malo
6	53_06	Barrio San Rafael Arriba	Bueno	Malo
7	53_07	Barrio La Vuelta de Cristo de Piedra	Muy Malo	-
8				
9				
10				

	SERVICIOS			
	Servicios públicos		Servicios básicos	
	Guardería	-	Agua potable	Red acueducto
	Escuela	San Rafael	Aguas servidas	Tanque séptico
	Colegio	San Rafael	Servicio eléctrico	Red alumbrado
Centro de Salud	EBAIS			

	ACTIVIDADES		
	Productivas	Deportivas	Culturales
	-	-	Ferias

COMENTARIOS GENERALES

Falta infraestructura vial pública. Se destaca por la Calle Pipasa, la cual está ubicada en una calle demasiado angosta y su acceso es complicado, sobre todo para los camiones grandes que entran y salen constantemente. Es una zona bastante transitada, con mucho polvo en algunos sitios.

Las Piñas



Fotografías del asentamiento

CARACTERÍSTICAS



Generales	Accesibilidad		2 acceso(s), Malo		Vivienda	Material		Mampostería, Mixto, Prefabricado	
	Topografía		Plano			Estado		Regular	
	Urbanización(%)		80			Cantidad de pisos		1	
	Dispersión		Media			Tipo		Casas	
	Amanzanamiento		Lineal		Existencia		No		
	Inseguridad		No		Usos		-		
	Cantidad de lotes		-		Áreas verdes				
	Frente de lote		-						
Fondo de lote		-							

INFRAESTRUCTURA



Descripción	Material	Ancho(m)	Estado	Descripción	
Calle	Lastre	7,50	Muy Malo	Alumbrado público	Hay
Acera	-	-	-	Caños	Hay
Alameda	-	-	-	Alcantarillado	Hay
Servidumbre	-	-	-	Franja verde	Hay

SERVICIOS



Servicios públicos				Servicios básicos	
Guardería	No hay			Agua potable	Municipal
Escuela	No hay			Aguas servidas	Tanque séptico
Colegio	No hay			Servicio eléctrico	Red alumbrado
Centro de Salud	No hay			Desechos sólidos	Recolección municipal
Transporte público	Taxi	frecuencia:	-		

ACTIVIDADES



Productivas	Deportivas	Culturales
PIPASA- HOLCIM	-	Ferias

COMENTARIOS GENERALES



Es una calle muy angosta y en muy mal estado. Se observó el desague de aguas negras y jabonosas directamente a las alcantarillas y caños..

Lourdes



Fotografías del asentamiento

CARACTERÍSTICAS



Generales		Vivienda		Áreas verdes	
Accesibilidad	4 acceso(s), Muy bueno	Material	Mampostería	Existencia	No
Topografía	Plano	Estado	Bueno	Usos	-
Urbanización(%)	60	Cantidad de pisos	1		
Dispersión	Media	Tipo	Casas		
Amanzanamiento	Lineal				
Inseguridad	No				
Cantidad de lotes	-				
Frente de lote	-				
Fondo de lote	-				

INFRAESTRUCTURA



Descripción	Material	Ancho(m)	Estado	Descripción	
Calle	Asfalto	6,80	Regular	Alumbrado público	Hay
Acera	-	-	-	Caños	Hay
Alameda	-	-	-	Alcantarillado	Hay
Servidumbre	-	-	-	Franja verde	Hay

SERVICIOS



Servicios públicos			Servicios básicos	
Guardería	No hay		Agua potable	ASADA
Escuela	No hay		Aguas servidas	Tanque séptico
Colegio	No hay		Servicio eléctrico	Red alumbrado
Centro de Salud	No hay		Desechos sólidos	Recolección municipal
Transporte público	Bus, Taxi	frecuencia: -		

ACTIVIDADES



Productivas	Deportivas	Culturales
-	-	-

COMENTARIOS GENERALES



Hay postes de luz atravesados en la calle. Las calles son muy angostas y hay una ausencia evidente de aceras. Se observó presencia policial. En invierno se generan malos olores.

La Rural



Croquis de ubicación



Fotografías del asentamiento



CARACTERÍSTICAS

Generales	Accesibilidad	2 acceso(s), Regular	Vivienda	Material	Madera, Mampostería, Prefabricado	
	Topografía	Pend. Moderada		Estado	Regular	
	Urbanización(%)	90		Cantidad de pisos	1	
	Dispersión	Baja		Tipo	Casas	
	Amanzanamiento	Calle sin salida		Áreas verdes	Existencia	No
	Inseguridad	No			Usos	-
	Cantidad de lotes	-				
	Frente de lote	-				
Fondo de lote	-					



INFRAESTRUCTURA

Descripción	Material	Ancho(m)	Estado	Descripción	
Calle	Asfalto	4,50	Bueno	Alumbrado público	Hay
Acera	-	-	-	Caños	Hay
Alameda	-	-	-	Alcantarillado	Hay
Servidumbre	-	-	-	Franja verde	Hay



SERVICIOS

Servicios públicos				Servicios básicos	
Guardería	No hay			Agua potable	ASADA
Escuela	No hay			Aguas servidas	-
Colegio	No hay			Servicio eléctrico	Red alumbrado
Centro de Salud	No hay			Desechos sólidos	Recolección municipal
Transporte público	Taxi	frecuencia:	-		



ACTIVIDADES

Productivas	Deportivas	Culturales
-	-	-



COMENTARIOS GENERALES

El río está muy bajo y tiene una paja a 50 m.; éste fue desviado una vez para evitar que se desbordara. En la entrada está la sede de la guardia rural.

PIPASA



Fotografías del asentamiento

CARACTERÍSTICAS



Generales	Accesibilidad	2 acceso(s), Muy bueno	Vivienda	Material	Madera, Mampostería
	Topografía	Plano		Estado	Regular
	Urbanización(%)	10		Cantidad de pisos	1
	Dispersión	Alta		Tipo	Casas
	Amanzanamiento	Lineal		Existencia	No
	Inseguridad	No		Usos	-
	Cantidad de lotes	-		Áreas verdes	
Frente de lote	-				
Fondo de lote	-				

INFRAESTRUCTURA



Descripción	Material	Ancho(m)	Estado	Descripción	
Calle	Asfalto	3,25	Bueno	Alumbrado público	Hay
Acera	Concreto	-	Malo	Caños	Hay
Alameda	-	-	-	Alcantarillado	Hay
Servidumbre	-	-	-	Franja verde	Hay

SERVICIOS



Servicios públicos				Servicios básicos	
Guardería	No hay		Agua potable	ASADA	
Escuela	No hay		Aguas servidas	Tanque séptico	
Colegio	No hay		Servicio eléctrico	Red alumbrado	
Centro de Salud	No hay		Desechos sólidos	Recolección municipal	
Transporte público	Bus, Taxi	frecuencia:	20 min		

ACTIVIDADES



Productivas	Deportivas	Culturales
Ganadería	-	-

COMENTARIOS GENERALES



La empresa PIPASA produce malos olores y tiran los desechos al río. Las viviendas en esta calle carecen de agua. Es una zona comercial en su mayoría.

Corazón de Jesús



Fotografías del asentamiento



CARACTERÍSTICAS

Generales	Accesibilidad	3 acceso(s), Regular	Vivienda	Material	Mampostería, Prefabricado	
	Topografía	Pend. Moderada		Estado	Regular	
	Urbanización(%)	70		Cantidad de pisos	1	
	Dispersión	Media		Tipo	Casas	
	Amanzanamiento	Irregular		Áreas verdes	Existencia	No
	Inseguridad	No			Usos	-
	Cantidad de lotes	-				
	Frente de lote	-				
Fondo de lote	-					



INFRAESTRUCTURA

Descripción	Material	Ancho(m)	Estado	Descripción	
Calle	Mixto	4,40	Regular	Alumbrado público	Hay
Acera	Concreto	0,65	Malo	Caños	Hay
Alameda	-	-	-	Alcantarillado	Hay
Servidumbre	-	-	-	Franja verde	Hay



SERVICIOS

Servicios públicos				Servicios básicos	
Guardería	No hay			Agua potable	ASADA
Escuela	San Rafael			Aguas servidas	Tanque séptico
Colegio	San Rafael			Servicio eléctrico	Red alumbrado
Centro de Salud	No hay			Desechos sólidos	Recolección municipal
Transporte público	Taxi	frecuencia:	-		



ACTIVIDADES

Productivas	Deportivas	Culturales
-	-	Bingos



COMENTARIOS GENERALES

San Rafael Arriba



Fotografías del asentamiento

CARACTERÍSTICAS



Generales	Accesibilidad	3 acceso(s), Muy bueno	Vivienda	Material	Madera, Mampostería, Prefabricado
	Topografía	Plano		Estado	Regular
	Urbanización(%)	80		Cantidad de pisos	1
	Dispersión	Media		Tipo	Casas
	Amanzanamiento	Irregular		Existencia	Si
	Inseguridad	No		Usos	Deporte
	Cantidad de lotes	-		Áreas verdes	
Frente de lote	-				
Fondo de lote	-				

INFRAESTRUCTURA



Descripción	Material	Ancho(m)	Estado	Descripción	
Calle	Asfalto	10	Bueno	Alumbrado público	Hay
Acera	Concreto	1,40	Malo	Caños	Hay
Alameda	-	-	-	Alcantarillado	Hay
Servidumbre	-	-	-	Franja verde	Hay

SERVICIOS



Servicios públicos				Servicios básicos	
Guardería	No hay			Agua potable	ASADA
Escuela	San Rafael			Aguas servidas	Tanque séptico
Colegio	San Rafael			Servicio eléctrico	Red alumbrado
Centro de Salud	No hay			Desechos sólidos	-
Transporte público	Bus, Taxi	frecuencia:	20 min		

ACTIVIDADES



Productivas	Deportivas	Culturales
-	-	Ferías

COMENTARIOS GENERALES



Área recreativa: San Rafael Arriba

Código: 53_06_01

Distrito: San Rafael

Tipo de espacio: Plaza de Fútbol



INFRAESTRUCTURA

	tipo/descripción	estado	comentario
Juegos infantiles	No hay	-	Drogadicción
Canchas	Fútbol	Muy Malo	-
Equipamiento	No hay	Regular	-



COBERTURA DE SUELO

Descripción	Porcentaje de cobertura(%)	MANTENIMIENTO	
		Descripción	
Concreto	-	Recolección de basura	Si
Suelo desnudo	-	Poda árboles y césped	Si
Palmeras	-	Recolección de hojas	Si
Césped	100	Limpieza de las instalaciones	Si
Arbusto y árboles	-	Limpieza de caños y alcantarillas	Si
Estado general	Regular	Estado general	Regular



CONTEXTO

Fuente de usuarios				Uso de suelo inmediato(%)			
Escuela	No	Parada de transporte	No	Residencial	25	Recreativo	-
Colegio	No	Industrias	No	Comercial	-	Baldío	-
Iglesia	No	Centro de Salud	No	Servicios	25	Agropecuario	-
Viviendas	No			Educación	25		
				Religioso	25		



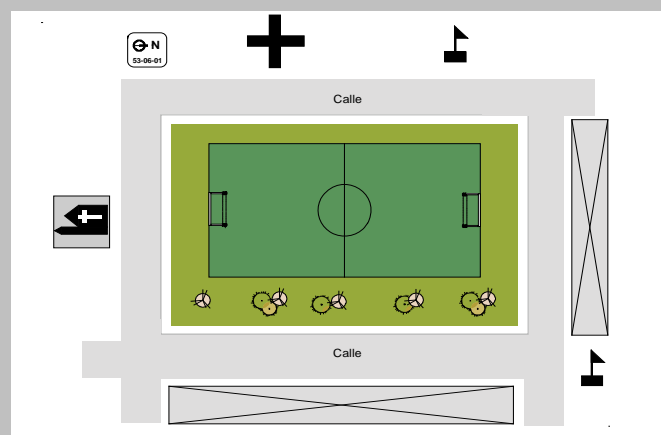
USUARIO

USUARIO		ACCESIBILIDAD	
Actividades que practican	-	Acceso vial	Asfalto, Regular
Usuarios que más frecuentan	-	Acceso peatonal	Ingreso a nivel de Calle
Actividades culturales	Fiesta patronal, Ferias	Aceras en área verde	No hay
Seguridad	Inseguro	Sobre ley 7600	No hay superficies ni áreas aptas para trasladarse



COMENTARIOS

Falta iluminación, mobiliario y aceras. La plaza está muy descuidada, ya que no se le da mantenimiento. Es un sitio muy inseguro y desolado, sólo se utiliza para fiestas patronales en ocasiones. La feria del agricultor se realiza los domingos al costado sur de la plaza.



La Vuelta del Cristo Piedra



Fotografías del asentamiento



CARACTERÍSTICAS

Generales	<i>Accesibilidad</i>	2 acceso(s), Malo	Vivienda	<i>Material</i>	Mampostería, Prefabricado	
	<i>Topografía</i>	Pend. Moderada, Alta		<i>Estado</i>	Regular	
	<i>Urbanización(%)</i>	75		<i>Cantidad de pisos</i>	1	
	<i>Dispersión</i>	Baja		<i>Tipo</i>	Casas	
	<i>Amanzanamiento</i>	Calle sin salida		Áreas verdes	<i>Existencia</i>	No
	<i>Inseguridad</i>	No			<i>Usos</i>	-
	<i>Cantidad de lotes</i>	-				
	<i>Frente de lote</i>	-				
	<i>Fondo de lote</i>	-				



INFRAESTRUCTURA

<i>Descripción</i>	<i>Material</i>	<i>Ancho(m)</i>	<i>Estado</i>	<i>Descripción</i>	
Calle	Lastre/Concreto	3,60	Muy Malo	Alumbrado público	Hay
Acera	-	-	-	Caños	Hay
Alameda	-	-	-	Alcantarillado	Hay
Servidumbre	-	-	-	Franja verde	Hay



SERVICIOS

<i>Servicios públicos</i>			<i>Servicios básicos</i>	
Guardería	No hay		Agua potable	ASADA
Escuela	San Rafael		Aguas servidas	Tanque séptico
Colegio	San Rafael		Servicio eléctrico	Red alumbrado
Centro de Salud	No hay		Desechos sólidos	Recolección municipal
Transporte público	-	frecuencia: -		



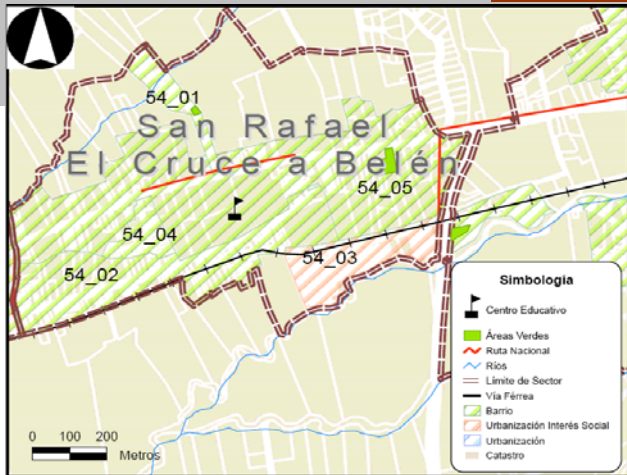
ACTIVIDADES

<i>Productivas</i>	<i>Deportivas</i>	<i>Culturales</i>
Agricultura	-	-



COMENTARIOS GENERALES

Sector: San Rafael- El cruce a Belén



Croquis del sector

CARACTERÍSTICAS

Generales	<i>Origen</i>	Barrio
	<i>Topografía</i>	Plano, Ríos
	<i>Urbanización(%)</i>	55
Vivienda	<i>Material</i>	Madera, Mampostería, Prefabricado
	<i>Estado general</i>	Regular
Áreas verdes	<i>Usos</i>	Juegos Infant., Multiuso
	<i>Donde hay</i>	Urbanización, Barrio

ASENTAMIENTOS HUMANOS QUE COMPONEN EL SECTOR

ID	Tipo	Nombre	Estado de calles	Estado de aceras
1	54_01	Barrio Sacramento	Regular	Regular
2	54_02	Barrio Nazareth	Regular	Regular
3	54_03	Urb. Int. Social El Futuro	Muy bueno	Bueno
4	54_04	Barrio Sagrada Familia	Bueno	Muy Malo
5	54_05	Barrio Calle principal San Rafael- El cruce	Bueno	Regular
6				
7				
8				
9				
10				

SERVICIOS



Servicios públicos		Servicios básicos	
<i>Guardería</i>	-	<i>Agua potable</i>	Red acueducto
<i>Escuela</i>	Gabriela Mistral- Belén	<i>Aguas servidas</i>	Tanque séptico con Drenaje
<i>Colegio</i>	Belén- Liceo San Rafael	<i>Servicio eléctrico</i>	Red alumbrado
<i>Centro de Salud</i>	San Rafael- Belén		

ACTIVIDADES



Productivas	Deportivas	Culturales
PIPASA, PANASONIC, Planta Cafetalera	-	Religiosas

COMENTARIOS GENERALES



La mayoría de los comercios están sobre la calle principal. Hay dudas sobre el límite este del sector. Las empresas de la zona producen trabajo, pero también contaminan. Existe un alto grado de circulación vehicular. Algunos habitantes se sienten más identificados con la provincia de Heredia, de hecho la mayoría usan los servicios públicos de Belén.

Sacramento



Fotografías del asentamiento

CARACTERÍSTICAS



Generales		Vivienda		Áreas verdes	
Accesibilidad	2 acceso(s), Regular	Material	Mampostería	Existencia	Si
Topografía	Alta pendiente	Estado	Regular	Usos	Juegos infant.
Urbanización(%)	90	Cantidad de pisos	1,2		
Dispersión	Media	Tipo	Casas		
Amanzanamiento	Lineal				
Inseguridad	No				
Cantidad de lotes	-				
Frente de lote	-				
Fondo de lote	-				

INFRAESTRUCTURA



Descripción	Material	Ancho(m)	Estado	Descripción	
Calle	Asfalto	5,70	Regular	Alumbrado público	Hay
Acera	Concreto	0,80	Regular	Caños	Hay
Alameda	-	-	-	Alcantarillado	Hay
Servidumbre	-	-	-	Franja verde	Hay

SERVICIOS



Servicios públicos				Servicios básicos	
Guardería	No hay			Agua potable	ASADA
Escuela	San Rafael Centro			Aguas servidas	Tanque séptico
Colegio	Liceo San Rafael			Servicio eléctrico	Red alumbrado
Centro de Salud	EBAIS			Desechos sólidos	Recolección municipal
Transporte público	-	frecuencia:	-		

ACTIVIDADES



Productivas	Deportivas	Culturales
-	-	-

COMENTARIOS GENERALES



Es un barrio tranquilo, de clase media- baja. Al final del barrio se ubica el pozo de la comunidad de San Rafael que los abastece de agua potable, ya que tiempo atrás tenían muchos problemas porque el agua faltaba constantemente. Los vecinos se encargan del arreglo de calles y del área verde. No hay teléfonos públicos.

Área recreativa: Sacramento

Código: 54_01_01

Distrito: San Rafael

Tipo de espacio: Juegos infantiles



INFRAESTRUCTURA

	tipo/descripción	estado	comentario
Juegos infantiles	Tobogán, Pasamanos, Sube y baja, Hamacas, Argollas	Bueno	Poca delincuencia
Canchas	No hay	-	-
Equipamiento	No hay	Bueno	-



COBERTURA DE SUELO

Descripción	Porcentaje de cobertura(%)	Descripción	
Concreto	-	Recolección de basura	Si
Suelo desnudo	60	Poda árboles y césped	Si
Palmeras	-	Recolección de hojas	Si
Césped	36	Limpieza de las instalaciones	Si
Arbusto y árboles	5	Limpieza de caños y alcantarillas	Si
Estado general	-	Estado general	Regular

MANTENIMIENTO



CONTEXTO

Fuente de usuarios				Uso de suelo inmediato(%)			
Escuela	No	Parada de transporte	No	Residencial	100	Recreativo	-
Colegio	No	Industrias	No	Comercial	-	Baldío	-
Iglesia	No	Centro de Salud	No	Servicios	-	Agropecuario	-
Viviendas	Si			Educación	-		
				Religioso	-		



USUARIO

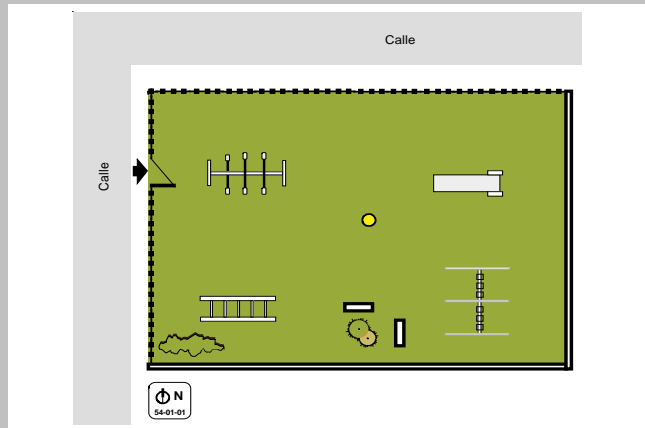
Actividades que practican	Juegos	Acceso vial	Asfalto, Bueno
Usuarios que más frecuentan	Niños (0-12)	Acceso peatonal	Sobre nivel de Acera
Actividades culturales	-	Aceras en área verde	No hay
Seguridad	Seguro	Sobre ley 7600	-

ACCESIBILIDAD



COMENTARIOS

Es la única área verde en el barrio. Los juegos están en buen estado y el área está siempre abierta. El césped está en muy mal estado. Hacen falta bebederos y basureros. Es necesario mejorar la recolección de basura.



Nazareth



Fotografías del asentamiento



CARACTERÍSTICAS

Generales	Accesibilidad	3 acceso(s), Regular	Vivienda	Material	Madera, Mampostería, Prefabricado, Lata	
	Topografía	Plano		Estado	Regular	
	Urbanización(%)	95		Cantidad de pisos	1	
	Dispersión	Baja		Tipo	Casas	
	Amanzanamiento	Lineal		Áreas verdes	Existencia	No
	Inseguridad	No			Usos	-
	Cantidad de lotes	-				
	Frente de lote	-				
Fondo de lote	-					



INFRAESTRUCTURA

Descripción	Material	Ancho(m)	Estado	Descripción	
Calle	Asfalto	5,30	Regular	Alumbrado público	Hay
Acera	Concreto	1,60	Regular	Caños	Hay
Alameda	-	-	-	Alcantarillado	Hay
Servidumbre	-	-	-	Franja verde	Hay



SERVICIOS

Servicios públicos				Servicios básicos	
Guardería	No hay			Agua potable	ASADA
Escuela	Julio Fernández			Aguas servidas	Tanque séptico
Colegio	Liceo San Rafael			Servicio eléctrico	-
Centro de Salud	EBAIS			Desechos sólidos	Recolección emp. privada
Transporte público	Bus, Taxi	frecuencia:	15 min		



ACTIVIDADES

Productivas	Deportivas	Culturales
-	-	-



COMENTARIOS GENERALES

Hay precaristas. Los camiones (PIPASA- Holcim) destruyen la calle. Hay malos olores y una acequia de agua muy contaminada. Las empresas cercanas contaminan y dan problemas; además, no se respeta las señalización vial.

El Futuro



Fotografías del asentamiento

CARACTERÍSTICAS



Generales		Vivienda		Áreas verdes	
Accesibilidad	3 acceso(s), Regular	Material	Madera, Mampostería, Mixto, Lata	Existencia	No
Topografía	Pend. Moderada	Estado	Malo	Usos	-
Urbanización(%)	85	Cantidad de pisos	1		
Dispersión	Media	Tipo	Casas		
Amanzanamiento	Cuad. incomp.				
Inseguridad	No				
Cantidad de lotes	-				
Frente de lote	6				
Fondo de lote	20				

INFRAESTRUCTURA



Descripción	Material	Ancho(m)	Estado	Descripción	
Calle	Asfalto	4,90	Muy bueno	Alumbrado público	Hay
Acera	Concreto	1,40	Bueno	Caños	Hay
Alameda	-	-	-	Alcantarillado	Hay
Servidumbre	-	-	-	Franja verde	Hay

SERVICIOS



Servicios públicos			Servicios básicos	
Guardería	No hay		Agua potable	ASADA
Escuela	Belén- San Rafael		Aguas servidas	Tanque séptico
Colegio	Liceo Belén- Liceo San Rafael		Servicio eléctrico	Red alumbrado
Centro de Salud	EBAIS		Desechos sólidos	Recolección municipal
Transporte público	Bus	frecuencia: 10 min		

ACTIVIDADES



Productivas	Deportivas	Culturales
-	-	-

COMENTARIOS GENERALES



En las zonas verdes se mantienen los precaristas y existe una gran cantidad de casas construidas con latas y madera en mal estado (típico precario). También hay otro terreno, como de 1000 metros cuadrados aprox. ocupado por los precaristas. El barrio tiene mucho contraste; por un lado las calles y aceras están en muy buen estado, mientras que por otro abundan los precaristas y condiciones típicas de precarios. La línea del tren atraviesa prácticamente la urbanización.

Sagrada Familia



Fotografías del asentamiento

CARACTERÍSTICAS



Generales		Vivienda		Áreas verdes	
Accesibilidad	2 acceso(s), Malo	Material	Mampostería	Existencia	No
Topografía	Plano, Pend. Moderada	Estado	Bueno	Usos	-
Urbanización(%)	90	Cantidad de pisos	1		
Dispersión	Baja	Tipo	Casas		
Amanzanamiento	Calle sin salida				
Inseguridad	No				
Cantidad de lotes	-				
Frente de lote	-				
Fondo de lote	-				

INFRAESTRUCTURA



Descripción	Material	Ancho(m)	Estado	Descripción	
Calle	Asfalto	4,80	Bueno	Alumbrado público	Hay
Acera	-	-	Muy malo	Caños	Hay
Alameda	-	-	-	Alcantarillado	Hay
Servidumbre	-	-	-	Franja verde	Hay

SERVICIOS



Servicios públicos			Servicios básicos	
Guardería	No hay		Agua potable	ASADA
Escuela	Julio Fernández		Agua servidas	Tanque séptico
Colegio	Liceo San Rafael		Servicio eléctrico	Red alumbrado
Centro de Salud	EBAIS		Desechos sólidos	Recolección emp. privada
Transporte público	-	frecuencia: -		

ACTIVIDADES



Productivas	Deportivas	Culturales
-	-	-

COMENTARIOS GENERALES



El barrio posee una pequeña pendiente hacia el final de la calle, por lo que en invierno las viviendas del fondo tienen problemas de inundación.

Calle principal San Rafael- El Cruce



Fotografías del asentamiento



CARACTERÍSTICAS

Generales	<i>Accesibilidad</i>	3 acceso(s), Bueno	Vivienda	<i>Material</i>	Madera, Mampostería, Prefabricado	
	<i>Topografía</i>	Plano, Pend. Moderada		<i>Estado</i>	Bueno	
	<i>Urbanización(%)</i>	90		<i>Cantidad de pisos</i>	1,2	
	<i>Dispersión</i>	Media		<i>Tipo</i>	Casas	
	<i>Amanzanamiento</i>	Mixto		Áreas verdes	<i>Existencia</i>	No
	<i>Inseguridad</i>	No			<i>Usos</i>	-
	<i>Cantidad de lotes</i>	-				
	<i>Frente de lote</i>	-				
	<i>Fondo de lote</i>	-				



INFRAESTRUCTURA

<i>Descripción</i>	<i>Material</i>	<i>Ancho(m)</i>	<i>Estado</i>	<i>Descripción</i>	
Calle	Asfalto	-	Bueno	Alumbrado público	Hay
Acera	Concreto	-	Regular	Caños	Hay
Alameda	-	-	-	Alcantarillado	Hay
Servidumbre	-	-	-	Franja verde	Hay



SERVICIOS

<i>Servicios públicos</i>				<i>Servicios básicos</i>	
Guardería	No hay			Agua potable	Municipal
Escuela	Julio Fernández			Aguas servidas	Tanque séptico
Colegio	Liceo de San Rafael			Servicio eléctrico	Red alumbrado
Centro de Salud	EBAIS			Desechos sólidos	Recolección municipal
Transporte público	Bus, Taxi	frecuencia:	20 min		



ACTIVIDADES

<i>Productivas</i>	<i>Deportivas</i>	<i>Culturales</i>
-	-	-



COMENTARIOS GENERALES

El barrio está formado por una serie de casas, comercios y servicios varios ubicados a la orilla de la calle principal que conduce al cruce entre San Rafael y Belén. Es una zona bastante transitada, razón por la cual han sucedido varios accidentes.

Sector: La Reforma



Croquis del sector

CARACTERÍSTICAS

Generales	<i>Origen</i>	Urbanización
	<i>Topografía</i>	Plano
	<i>Urbanización(%)</i>	95
Vivienda	<i>Material</i>	Mampostería
	<i>Estado general</i>	Regular
Áreas verdes	<i>Usos</i>	Juegos Infant., Otra cancha de deporte
	<i>Donde hay</i>	Urb. Interés Social

ASENTAMIENTOS HUMANOS QUE COMPONEN EL SECTOR

ID	Tipo	Nombre	Estado de calles	Estado de aceras	
1	55_01	Urb. Int. Social	María Auxiliadora	Regular	Malo
2					
3					
4					
5					
6					
7					
8					
9					
10					

SERVICIOS



Servicios públicos		Servicios básicos	
<i>Guardería</i>	-	<i>Agua potable</i>	Pozo
<i>Escuela</i>	Enrique Pinto Fernández	<i>Aguas servidas</i>	Tanque séptico
<i>Colegio</i>	Liceo San Rafael	<i>Servicio eléctrico</i>	Red alumbrado
<i>Centro de Salud</i>	EBAIS San Rafael		

ACTIVIDADES



Productivas	Deportivas	Culturales
-	-	-

COMENTARIOS GENERALES



Esta formado solamente por el barrio María Auxiliadora, el cual es un poco desordenado y sucio, con basura. Tiene dos áreas verdes.

María Auxiliadora



Fotografías del asentamiento



CARACTERÍSTICAS

Generales		Vivienda		Áreas verdes	
Accesibilidad	2 acceso(s)	Material	Mampostería	Existencia	Si
Topografía	Plano	Estado	Regular	Usos	Juegos infant.
Urbanización(%)	95	Cantidad de pisos	1		
Dispersión	Baja	Tipo	Casas		
Amanzanamiento	Mixto				
Inseguridad	No				
Cantidad de lotes	-				
Frente de lote	6				
Fondo de lote	20				



INFRAESTRUCTURA

Descripción	Material	Ancho(m)	Estado	Descripción	
Calle	Asfalto	6,10	Regular	Alumbrado público	Hay
Acera	Concreto	0,80	Malo	Caños	Hay
Alameda	-	6,40	-	Alcantarillado	Hay
Servidumbre	-	-	-	Franja verde	Hay



SERVICIOS

Servicios públicos				Servicios básicos	
Guardería	No hay			Agua potable	Pozo
Escuela	Enrique Pinto Fernández			Aguas servidas	Tanque séptico
Colegio	Liceo San Rafael			Servicio eléctrico	Red alumbrado
Centro de Salud	EBAIS			Desechos sólidos	Recolección municipal
Transporte público	Taxi	frecuencia:	-		



ACTIVIDADES

Productivas	Deportivas	Culturales
-	-	-



COMENTARIOS GENERALES

Es un barrio mediano, de clase media y baja. Parece peligroso y posee pozo propio administrado por los vecinos.

Área recreativa: María Auxiliadora

Código: 55_01_01

Distrito: San Rafael

Tipo de espacio: Otra cancha de deporte



INFRAESTRUCTURA

	tipo/descripción	estado	comentario
Juegos infantiles	No hay	-	-
Canchas	Baloncesto	Bueno	-
Equipamiento	No hay	Bueno	-



COBERTURA DE SUELO

Descripción	Porcentaje de cobertura(%)	MANTENIMIENTO	
		Descripción	
Concreto	80	Recolección de basura	Si
Suelo desnudo	-	Poda árboles y césped	Si
Palmeras	-	Recolección de hojas	Si
Césped	20	Limpieza de las instalaciones	Si
Arbusto y árboles	-	Limpieza de caños y alcantarillas	No
Estado general	Regular	Estado general	Bueno



CONTEXTO

Fuente de usuarios				Uso de suelo inmediato(%)			
Escuela	No	Parada de transporte	No	Residencial	100	Recreativo	-
Colegio	No	Industrias	No	Comercial	-	Baldío	-
Iglesia	No	Centro de Salud	No	Servicios	-	Agropecuario	-
Viviendas	Si			Educación	-		
				Religioso	-		

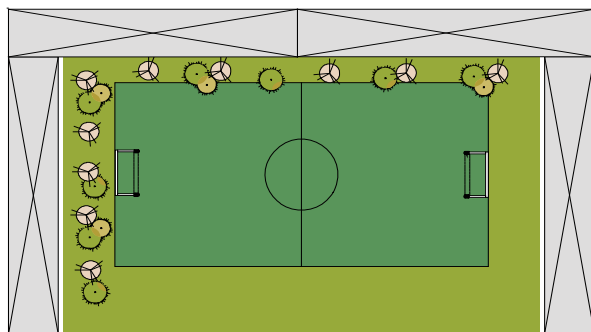


USUARIO

USUARIO		ACCESIBILIDAD	
Actividades que practican	Deporte, Descanso	Acceso vial	Asfalto, Bueno
Usuarios que más frecuentan	Niños (0-12), Adolescentes	Acceso peatonal	Sobre nivel de Acera
Actividades culturales	-	Aceras en área verde	Hay, Regular
Seguridad	Seguro	Sobre ley 7600	-

COMENTARIOS

En general, esta área se encuentra en buen estado. Carece de iluminación.



Calle



Área recreativa: María Auxiliadora

Código: 55_01_02

Distrito: San Rafael

Tipo de espacio: Juegos infantiles



INFRAESTRUCTURA

	tipo/descripción	estado	comentario
Juegos infantiles	Pasamanos, Sube y baja, Hamacas	Muy bueno	-
Canchas	No hay	-	-
Equipamiento	No hay	Muy bueno	-



COBERTURA DE SUELO

Descripción	Porcentaje de cobertura(%)	MANTENIMIENTO	
		Descripción	
Concreto	-	Recolección de basura	Si
Suelo desnudo	-	Poda árboles y césped	Si
Palmeras	-	Recolección de hojas	Si
Césped	100	Limpieza de las instalaciones	Si
Arbusto y árboles	-	Limpieza de caños y alcantarillas	Si
Estado general	Regular	Estado general	Muy bueno



CONTEXTO

Fuente de usuarios				Uso de suelo inmediato(%)			
Escuela	No	Parada de transporte	No	Residencial	100	Recreativo	-
Colegio	No	Industrias	No	Comercial	-	Baldío	-
Iglesia	No	Centro de Salud	No	Servicios	-	Agropecuario	-
Viviendas	Si			Educación	-		
				Religioso	-		



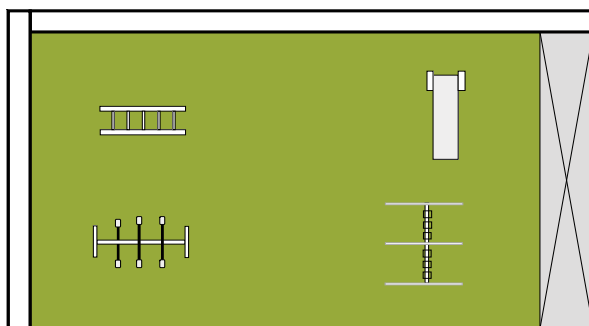
USUARIO

USUARIO		ACCESIBILIDAD	
Actividades que practican	Descanso, Juegos	Acceso vial	Asfalto, Muy bueno
Usuarios que más frecuentan	Niños (0-12), Adolescentes	Acceso peatonal	Sobre nivel de Acera
Actividades culturales	-	Aceras en área verde	Hay, Bueno
Seguridad	-	Sobre ley 7600	-



COMENTARIOS

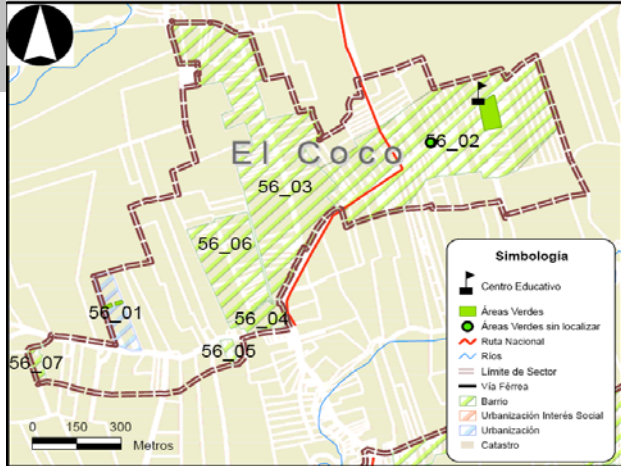
Se encuentra en buen estado. Falta iluminación y habían escombros cerca de la tapia.



Φ N
55-01-02



Sector: El Coco



Croquis del sector

CARACTERÍSTICAS

Generales	<i>Origen</i>	Rural
	<i>Topografía</i>	Plano
	<i>Urbanización(%)</i>	80
Vivienda	<i>Material</i>	Madera, Mampostería
	<i>Estado general</i>	Bueno
Áreas verdes	<i>Usos</i>	Deporte, Juegos infant. Parque
	<i>Donde hay</i>	Barrio

ASENTAMIENTOS HUMANOS QUE COMPONEN EL SECTOR

ID	Tipo	Nombre	Estado de calles	Estado de aceras
1	Urbanización	Monte Sión	Regular	Malo
2	Barrio	Calle Monge	Regular	-
3	Barrio	Calle Santiago	Bueno	-
4	Barrio	Herrera Vargas	Malo	Malo
5	Barrio	Calle Madrigal	Muy malo	-
6	Barrio	Calle Camboya	Malo	-
7				
8				
9				
10				

SERVICIOS



Servicios públicos		Servicios básicos	
<i>Guardería</i>	-	<i>Agua potable</i>	Red acueducto
<i>Escuela</i>	León Cortes	<i>Aguas servidas</i>	Tanque séptico
<i>Colegio</i>	Liceo San Rafael	<i>Servicio eléctrico</i>	Red alumbrado
<i>Centro de Salud</i>	EBAIS San Antonio		

ACTIVIDADES



Productivas	Deportivas	Culturales
-	Fútbol	Religiosas

COMENTARIOS GENERALES



Monte Sión



Fotografías del asentamiento

CARACTERÍSTICAS



Generales	Accesibilidad	2 acceso(s), Regular	Vivienda	Material	Mampostería
	Topografía	Plano, Pend. Moderada		Estado	Regular
	Urbanización(%)	95		Cantidad de pisos	1
	Dispersión	Baja		Tipo	Casas
	Amanzanamiento	Lineal		Existencia	Si
	Inseguridad	No		Usos	Juegos infant.
	Cantidad de lotes	85		Áreas verdes	
Frente de lote	-				
Fondo de lote	-				

INFRAESTRUCTURA



Descripción	Material	Ancho(m)	Estado	Descripción	
Calle	Asfalto	5,9	Regular	Alumbrado público	Hay
Acera	Concreto	0,95	Malo	Caños	Hay
Alameda	-	-	-	Alcantarillado	Hay
Servidumbre	-	-	-	Franja verde	Hay

SERVICIOS



Servicios públicos				Servicios básicos	
Guardería	No hay			Agua potable	AYA
Escuela	Enrique Pinto- León Cortés Castro			Aguas servidas	Tanque séptico
Colegio	Liceo San Rafael			Servicio eléctrico	-
Centro de Salud	EBAIS			Desechos sólidos	Recolección municipal
Transporte público	Bus, Taxi	frecuencia:	1 h		

ACTIVIDADES



Productivas	Deportivas	Culturales
-	-	-

COMENTARIOS GENERALES



La urbanización consta de una sola calle sin salida. Es un sitio tranquilo, con calles y aceras en buen estado.

Área recreativa: Monte Sión

Código: 56_01_01

Distrito: Guácima

Tipo de espacio: Juegos infantiles



INFRAESTRUCTURA

	tipo/descripción	estado	comentario
Juegos infantiles	Sube y baja	Malo	-
Canchas	No hay	-	-
Equipamiento	Bebedero, Kiosko/rancho	Muy bueno	-



COBERTURA DE SUELO

Descripción	Porcentaje de cobertura(%)	MANTENIMIENTO	
		Descripción	
Concreto	10	Recolección de basura	Si
Suelo desnudo	-	Poda árboles y césped	Si
Palmeras	-	Recolección de hojas	No
Césped	90	Limpieza de las instalaciones	No
Arbusto y árboles	-	Limpieza de caños y alcantarillas	No
Estado general	Regular	Estado general	Muy bueno



CONTEXTO

Fuente de usuarios				Uso de suelo inmediato(%)			
Escuela	No	Parada de transporte	No	Residencial	100	Recreativo	-
Colegio	No	Industrias	No	Comercial	-	Baldío	-
Iglesia	No	Centro de Salud	No	Servicios	-	Agropecuario	-
Viviendas	Si			Educación	-		
				Religioso	-		



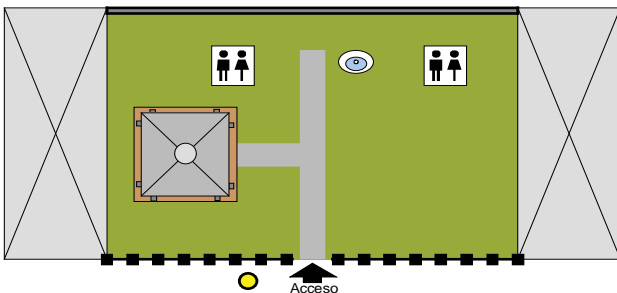
USUARIO

USUARIO		ACCESIBILIDAD	
Actividades que practican	Juegos	Acceso vial	Asfalto, Muy bueno
Usuarios que más frecuentan	-	Acceso peatonal	Sobre nivel de Acera
Actividades culturales	-	Aceras en área verde	Hay, Malo
Seguridad	Seguro	Sobre ley 7600	-



COMENTARIOS

Tiene una ubicación estratégica. Carece de mobiliario urbano.




Área recreativa: Monte Sión

Código: 56_01_02

Distrito: Guácima


Tipo de espacio: Juegos infantiles

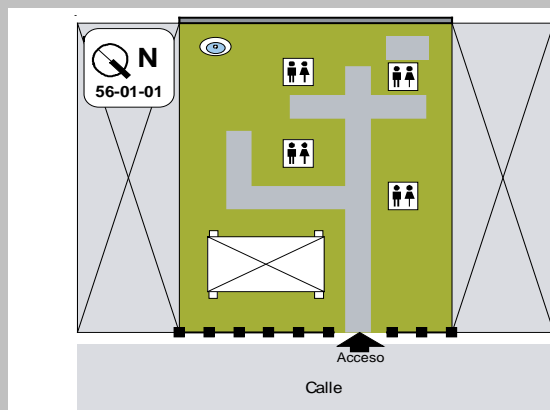
INFRAESTRUCTURA				
	tipo/descripción	estado	comentario	
	Juegos infantiles	Tobogán, Sube y baja, Hamacas	Malo	Es seguro por su ubicación dentro del barrio; sin embargo, el estado de la infraestructura lo hace inseguro.
	Canchas	No hay	-	-
	Equipamiento	Bebedero, Kiosko/rancho	Muy bueno	-

COBERTURA DE SUELO		MANTENIMIENTO	
Descripción	Porcentaje de cobertura(%)	Descripción	
Concreto	10	Recolección de basura	Si
Suelo desnudo	-	Poda árboles y césped	Si
Palmeras	-	Recolección de hojas	Si
Césped	90	Limpieza de las instalaciones	Si
Arbusto y árboles	-	Limpieza de caños y alcantarillas	Si
Estado general	-	Estado general	Regular

CONTEXTO							
Fuente de usuarios		Uso de suelo inmediato(%)					
Escuela	No	Parada de transporte	No	Residencial	100	Recreativo	-
Colegio	No	Industrias	No	Comercial	-	Baldío	-
Iglesia	No	Centro de Salud	No	Servicios	-	Agropecuario	-
Viviendas	Si			Educación	-		
				Religioso	-		

USUARIO		ACCESIBILIDAD	
Actividades que practican	Deporte, Descanso, Reunión, Juegos	Acceso vial	Asfalto, Muy bueno
Usuarios que más frecuentan	-	Acceso peatonal	Ingreso a nivel de Calle, Sobre nivel de Acera
Actividades culturales	-	Aceras en área verde	Hay, Malo
Seguridad	Seguro	Sobre ley 7600	-

COMENTARIOS	
	Buena ubicación dentro del barrio, pero falta mobiliario urbano, iluminación y los juegos están en mal estado.



El Coco - Santiago Oeste



Fotografías del asentamiento



CARACTERÍSTICAS

Generales	Accesibilidad	4 acceso(s), Bueno	Vivienda	Material	Mampostería	
	Topografía	Plano, Pend. Moderada		Estado	Regular	
	Urbanización(%)	85		Cantidad de pisos	1	
	Dispersión	Media		Tipo	Casas	
	Amanzanamiento	Mixto		Áreas verdes	Existencia	Si
	Inseguridad	No			Usos	Deporte
	Cantidad de lotes	-				
Frente de lote	-					
Fondo de lote	-					



INFRAESTRUCTURA

Descripción	Material	Ancho(m)	Estado	Descripción	
Calle	Asfalto	6,3	Regular	Alumbrado público	Hay
Acera	-	-	-	Caños	Hay
Alameda	-	-	-	Alcantarillado	Hay
Servidumbre	-	-	-	Franja verde	Hay



SERVICIOS

Servicios públicos				Servicios básicos	
Guardería	No hay			Agua potable	Municipal
Escuela	León Cortés Castro			Aguas servidas	Tanque séptico con Drenaje
Colegio	Liceo San Rafael			Servicio eléctrico	Red alumbrado
Centro de Salud	EBAIS			Desechos sólidos	Recolección municipal
Transporte público	Bus, Taxi	frecuencia:	15 min		



ACTIVIDADES

Productivas	Deportivas	Culturales
-	-	-



COMENTARIOS GENERALES

Es una zona bastante tranquila, con pocas casas. Faltan aceras. De clase media. No hay colegios cerca, por lo que tienen que asistir al colegio de San Rafael. Se considera como una zona de paso hacia la Guácima, El Roble y Alajuela. Las calles están en buen estado. Tiene área verde, la cual incluye una cancha de fútbol y un play, el cual no está en muy buenas condiciones. Existe un servicio continuo de buses, también llegan taxis.

Área recreativa: Calle Monge

Código: 56_02_01

Distrito: Guácima

Tipo de espacio: Plaza de Fútbol



INFRAESTRUCTURA

	tipo/descripción	estado	comentario
Juegos infantiles	No hay	-	-
Canchas	Fútbol	Muy bueno	-
Equipamiento	Iluminación	Bueno	-



COBERTURA DE SUELO

Descripción	Porcentaje de cobertura(%)	MANTENIMIENTO	
		Descripción	
Concreto	-	Recolección de basura	Si
Suelo desnudo	-	Poda árboles y césped	Si
Palmeras	-	Recolección de hojas	Si
Césped	100	Limpieza de las instalaciones	Si
Arbusto y árboles	-	Limpieza de caños y alcantarillas	Si
Estado general	Bueno	Estado general	Muy bueno



CONTEXTO

Fuente de usuarios				Uso de suelo inmediato(%)			
Escuela	Si	Parada de transporte	No	Residencial	100	Recreativo	-
Colegio	No	Industrias	No	Comercial	-	Baldío	-
Iglesia	No	Centro de Salud	No	Servicios	-	Agropecuario	-
Viviendas	Si			Educación	-		
				Religioso	-		



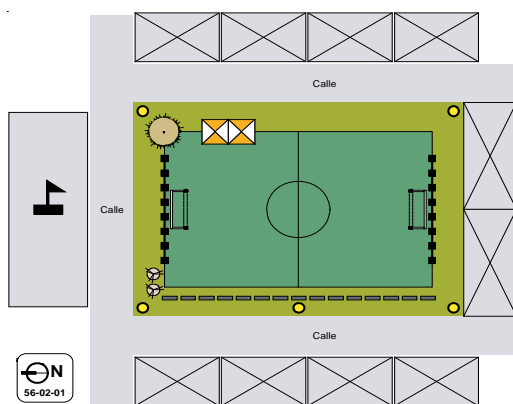
USUARIO

USUARIO		ACCESIBILIDAD	
Actividades que practican	Deporte, Descanso	Acceso vial	Asfalto, Bueno
Usuarios que más frecuentan	-	Acceso peatonal	Ingreso a nivel de Acera
Actividades culturales	Ferias, Campeonatos	Aceras en área verde	No hay
Seguridad	Seguro	Sobre ley 7600	-



COMENTARIOS

Está bien cuidada y se utiliza mucho. Aún así, le falta malla o protección del lado de la calle. Hay unos cubículos sin uso aparente.



Área recreativa: Calle Monge

Código: **56_02_02**

Distrito: Guácima

Tipo de espacio: **Parque**



INFRAESTRUCTURA

	<i>tipo/descripción</i>	<i>estado</i>	<i>comentario</i>
Juegos infantiles	Tobogán, Pasamanos, Sube y baja,	Malo	Es inseguro debido al mal estado de los juegos, hay mucha basura y árboles sin podar.
	Hamacas		
Canchas	Baloncesto	Muy bueno	-
Equipamiento	Tel. público	Muy bueno	-



COBERTURA DE SUELO

MANTENIMIENTO

<i>Descripción</i>	<i>Porcentaje de cobertura(%)</i>	<i>Descripción</i>	
Concreto	10	Recolección de basura	Si
Suelo desnudo	-	Poda árboles y césped	Si
Palmeras	-	Recolección de hojas	Si
Césped	90	Limpieza de las instalaciones	Si
Arbusto y árboles	-	Limpieza de caños y alcantarillas	Si
Estado general	-	Estado general	Malo



CONTEXTO

<i>Fuente de usuarios</i>				<i>Uso de suelo inmediato(%)</i>			
Escuela	Si	Parada de transporte	Si	Residencial	100	Recreativo	-
Colegio	No	Industrias	No	Comercial	-	Baldío	-
Iglesia	No	Centro de Salud	No	Servicios	-	Agropecuario	-
Viviendas	Si			Educación	-		
				Religioso	-		



USUARIO

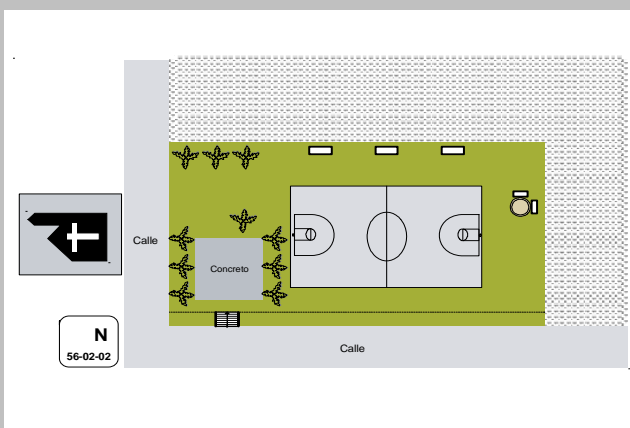
ACCESIBILIDAD

Actividades que practican	Deporte, Reunión, Juegos	Acceso vial	Asfalto, Muy bueno
Usuarios que más frecuentan	-	Acceso peatonal	Sobre nivel de Acera
Actividades culturales	-	Aceras en área verde	No hay
Seguridad	Inseguro	Sobre ley 7600	No hay rampa a nivel de ingreso.



COMENTARIOS

Cercanía con la escuela y la Iglesia. El área colinda con el aeropuerto; se pueden observar aviones desde este punto, lo cual resulta atractivo. Falta mobiliario, iluminación, poda de césped y árboles. El mobiliario existente está en pésimo estado, se encuentra herrumbroso y es peligroso. Además está sucia, los árboles están muy crecidos, lo cual impide la visibilidad para la vigilar a los niños. La cancha de basketbal está en buen estado.



Monge



Fotografías del asentamiento

CARACTERÍSTICAS



Generales

Accesibilidad	4 acceso(s), Bueno
Topografía	Pend. Moderada
Urbanización(%)	85
Dispersión	Alta
Amanzanamiento	Lineal
Inseguridad	No
Cantidad de lotes	-
Frente de lote	-
Fondo de lote	-

Vivienda

Material	Mampostería
Estado	Regular
Cantidad de pisos	1
Tipo	Casas
Existencia	No
Usos	-

Áreas verdes

INFRAESTRUCTURA



Descripción	Material	Ancho(m)	Estado	Descripción	
Calle	Asfalto	5,50	Bueno	Alumbrado público	Hay
Acera	-	-	-	Caños	Hay
Alameda	-	-	-	Alcantarillado	Hay
Servidumbre	-	-	-	Franja verde	Hay

SERVICIOS



Servicios públicos				Servicios básicos	
Guardería	No hay			Agua potable	AYA
Escuela	El Coco			Aguas servidas	Tanque séptico
Colegio	Liceo San Rafael			Servicio eléctrico	Red alumbrado
Centro de Salud	EBAIS San Antonio			Desechos sólidos	Recolección municipal
Transporte público	-	frecuencia:	-		

ACTIVIDADES



Productivas	Deportivas	Culturales
-	-	-

COMENTARIOS GENERALES



Se trata de una sola calle, que funciona como una calle de paso. No hay muchas casas, hay lotes y una gran parte está ocupada por el aeropuerto. Hace falta un puente, ya que desde que se cayó el anterior, no lo han construido de nuevo. Colocaron el puente peatonal. Falta mucho el agua y tiende a irse por varios días, tal parece que los responsables son los encargados del acueducto. No hay policías ni ningún tipo de seguridad; cuando sucede alguna emergencia, las ambulancias no llegan o afirman que esa calle no les corresponde (especialmente cuando se llama a San Rafael, a veces en La Guácima pasa lo mismo). Debido a la presencia de un acuario, se han presentado problemas con el caño, ya que no hay cunetas, el agua se estanca, se hacen "nidos de zancudos" y hay malos olores.

Santiago



Fotografías del asentamiento



CARACTERÍSTICAS

Generales		Vivienda		Áreas verdes	
Accesibilidad	2 acceso(s), Regular	Material	Mampostería	Existencia	No
Topografía	Plano	Estado	Regular	Usos	-
Urbanización(%)	90	Cantidad de pisos	1		
Dispersión	Media	Tipo	Casas		
Amanzanamiento	Mixto				
Inseguridad	No				
Cantidad de lotes	-				
Frente de lote	-				
Fondo de lote	-				



INFRAESTRUCTURA

Descripción	Material	Ancho(m)	Estado	Descripción	
Calle	Asfalto	7,2	Malo	Alumbrado público	Hay
Acera	Concreto	1,3	Malo	Caños	Hay
Alameda	Lastre	3,3	Malo	Alcantarillado	Hay
Servidumbre	-	-	-	Franja verde	Hay



SERVICIOS

Servicios públicos				Servicios básicos	
Guardería	No hay			Agua potable	-
Escuela	León Cortés Castro			Aguas servidas	Tanque séptico
Colegio	Liceo San Rafael			Servicio eléctrico	Red alumbrado
Centro de Salud	EBAIS San Antonio del Tejar			Desechos sólidos	Recolección municipal
Transporte público	Bus, Taxi	frecuencia:	15 min		



ACTIVIDADES

Productivas	Deportivas	Culturales
-	-	Rifas, Bingos







COMENTARIOS GENERALES





El barrio existe hace 30 años, pero no está inscrito en la Municipalidad, parece que se están realizando los trámites. La calle está en mal estado. Es de clase media. Los vecinos construyeron las aceras. El lote más grande mide 17,24 x 11,55.


Herrera Vargas


Fotografías del asentamiento

  	CARACTERÍSTICAS							
	Generales	<i>Accesibilidad</i>	2 acceso(s), Malo		Vivienda	<i>Material</i>	Mampostería	
		<i>Topografía</i>	Pend. Moderada			<i>Estado</i>	Regular	
		<i>Urbanización(%)</i>	85			<i>Cantidad de pisos</i>	1	
		<i>Dispersión</i>	Media				<i>Tipo</i>	Casas
		<i>Amanzanamiento</i>	Lineal			Áreas verdes		<i>Existencia</i>
		<i>Inseguridad</i>	No				<i>Usos</i>	-
<i>Cantidad de lotes</i>	-							
<i>Frente de lote</i>	-							
<i>Fondo de lote</i>	-							

	INFRAESTRUCTURA					
	<i>Descripción</i>	<i>Material</i>	<i>Ancho(m)</i>	<i>Estado</i>	<i>Descripción</i>	
	Calle	Lastre	4,9	Muy Malo	Alumbrado público	Hay
	Acera	-	-	-	Caños	Hay
	Alameda	-	-	-	Alcantarillado	Hay
	Servidumbre	-	-	-	Franja verde	Hay

   	SERVICIOS					
	<i>Servicios públicos</i>			<i>Servicios básicos</i>		
	Guardería	No hay		Agua potable	AYA	
	Escuela	El Coco		Aguas servidas	-	
	Colegio	Liceo San Rafael			Servicio eléctrico	Red alumbrado
	Centro de Salud	EBAIS San Antonio del Tejar		Desechos sólidos		Recolección municipal
Transporte público	Bus, Taxi	frecuencia: 15 min				

	ACTIVIDADES		
	<i>Productivas</i>	<i>Deportivas</i>	<i>Culturales</i>
	-	-	-

	COMENTARIOS GENERALES
	Es una calle familiar, pertenece a la familia Herrera Vargas.

Madrigal



Fotografías del asentamiento



CARACTERÍSTICAS

Generales	Accesibilidad	2 acceso(s), Regular	Vivienda	Material	Mampostería
	Topografía	Pend. Moderada		Estado	Regular
	Urbanización(%)	75		Cantidad de pisos	1
	Dispersión	Media		Tipo	Casas
	Amanzanamiento	Lineal		Existencia	No
	Inseguridad	No		Usos	-
	Cantidad de lotes	-		Áreas verdes	
Frente de lote	-				
Fondo de lote	-				



INFRAESTRUCTURA

Descripción	Material	Ancho(m)	Estado	Descripción	
Calle	Asfalto	4,00	Malo	Alumbrado público	Hay
Acera	-	-	-	Caños	Hay
Alameda	-	-	-	Alcantarillado	Hay
Servidumbre	-	-	-	Franja verde	Hay



SERVICIOS

Servicios públicos				Servicios básicos	
Guardería	No hay			Agua potable	AYA
Escuela	No hay			Aguas servidas	Tanque séptico
Colegio	No hay			Servicio eléctrico	Red alumbrado
Centro de Salud	No hay			Desechos sólidos	-
Transporte público	Bus, Taxi	frecuencia:	15 min		



ACTIVIDADES

Productivas	Deportivas	Culturales
-	-	-



COMENTARIOS GENERALES

Camboya



Fotografías del asentamiento

CARACTERÍSTICAS



Generales	Accesibilidad	2 acceso(s), Malo	Vivienda	Material	Mampostería
	Topografía	Pend. Moderada		Estado	Regular
	Urbanización(%)	85		Cantidad de pisos	1
	Dispersión	Baja		Tipo	Casas
	Amanzanamiento	Lineal		Existencia	No
	Inseguridad	No		Usos	-
	Cantidad de lotes	-		Áreas verdes	
Frente de lote	10				
Fondo de lote	25				

INFRAESTRUCTURA



Descripción	Material	Ancho(m)	Estado	Descripción	
Calle	Lastre	4,00	Muy Malo	Alumbrado público	Hay
Acera	-	-	-	Caños	Hay
Alameda	-	-	-	Alcantarillado	Hay
Servidumbre	-	-	-	Franja verde	Hay

SERVICIOS



Servicios públicos				Servicios básicos	
Guardería	No hay		Agua potable	AYA	
Escuela	No hay		Aguas servidas	Tanque séptico	
Colegio	Liceo San Rafael		Servicio eléctrico	-	
Centro de Salud	EBAIS San Antonio del Tejar		Desechos sólidos	Recolección municipal	
Transporte público	Bus, Taxi	frecuencia:	30 min		

ACTIVIDADES



Productivas	Deportivas	Culturales
-	-	-

COMENTARIOS GENERALES



El barrio es de clase media- baja. La calle es de lastre y está en muy mal estado. No existen problemas con la seguridad. No hay hidrantes ni teléfonos públicos.

Sector: Autódromo - La Pradera



Croquis del sector

CARACTERÍSTICAS

Generales	Origen	Barrio
	Topografía	-
	Urbanización(%)	90
Vivienda	Material	Mampostería
	Estado general	Regular
Áreas verdes	Usos	-
	Donde hay	-

ASENTAMIENTOS HUMANOS QUE COMPONEN EL SECTOR

ID	Tipo	Nombre	Estado de calles	Estado de aceras
1	57_01	Barrio	La Pradera	Regular
2				
3				
4				
5				
6				
7				
8				
9				
10				

	SERVICIOS			
	Servicios públicos		Servicios básicos	
	Guardería	-	Agua potable	Red acueducto
	Escuela	La Pradera	Aguas servidas	Descarga al río
	Colegio	Guácima - El Roble	Servicio eléctrico	-
Centro de Salud	Rincón Chiquito			

	ACTIVIDADES		
	Productivas	Deportivas	Culturales
	-	-	-

	COMENTARIOS GENERALES

La Pradera



Fotografías del asentamiento

CARACTERÍSTICAS



Generales	Accesibilidad	3 acceso(s), Malo	Vivienda	Material	Mampostería
	Topografía	Plano, Pend. Moderada,		Estado	Regular
	Urbanización(%)	90		Cantidad de pisos	1,2
	Dispersión	Media		Tipo	Casas
	Amanzanamiento	Cuadrantes		Existencia	No
	Inseguridad	No		Usos	-
	Cantidad de lotes	-	Áreas verdes		
Frente de lote	-				
Fondo de lote	-				

INFRAESTRUCTURA



Descripción	Material	Ancho(m)	Estado	Descripción	
Calle	Asfalto	6,10	Regular	Alumbrado público	Hay
Acera	Concreto	1,30	Regular	Caños	Hay
Alameda	Concreto	6,30	Regular	Alcantarillado	Hay
Servidumbre	-	-	-	Franja verde	Hay

SERVICIOS



Servicios públicos				Servicios básicos	
Guardería	No hay			Agua potable	AYA
Escuela	La Pradera			Aguas servidas	Descarga al río
Colegio	Guácima- El Roble			Servicio eléctrico	-
Centro de Salud	Rincón Chiquito			Desechos sólidos	Recolección municipal
Transporte público	Bus, Taxi	frecuencia:	1 h		

ACTIVIDADES



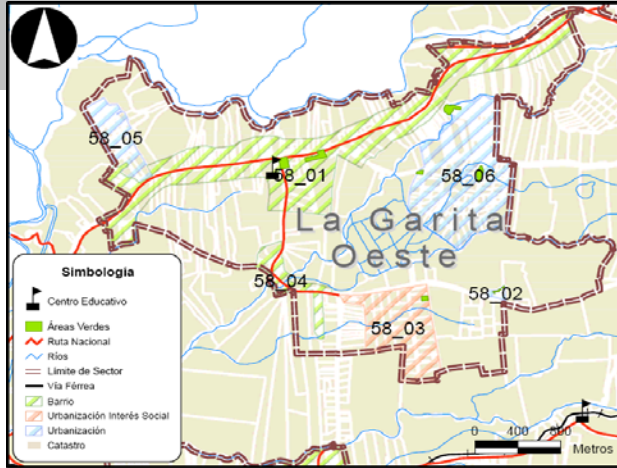
Productivas	Deportivas	Culturales
-	-	-

COMENTARIOS GENERALES



Es un barrio bastante retirado del centro de Ciruelas y Rincón Chiquito. Es un poco peligroso debido a la delincuencia y drogadicción, especialmente por las noches. Hay escuela en el mismo barrio y se llama La Pradera.

Sector: La Garita Oeste



Croquis del sector

CARACTERÍSTICAS

Generales	Origen	Barrio
	Topografía	Plano, Pend. moderada
	Urbanización(%)	55
Vivienda	Material	Mampostería, Mixto, Prefabricado
	Estado general	Bueno
Áreas verdes	Usos	Juegos infantiles, Reunión
	Donde hay	Urbanización, Urb. int. social, Barrio

ASENTAMIENTOS HUMANOS QUE COMPONEN EL SECTOR

ID	Tipo	Nombre	Estado de calles	Estado de aceras	
1	58_01	Barrio	Garita Centro	Bueno	-
2	58_02	Urbanización	Llanos de la Garita	Muy Malo	Muy Malo
3	58_03	Urb Interés Social	La Torre	Malo	Regular
4	58_04	Barrio	Calle El Limón	Bueno	-
5	58_05	Urbanización	Montesiel	Muy bueno	-
6	58_06	Urbanización	Lagos del Coyal	Malo	-
7					
8					
9					
10					

	SERVICIOS			
	<i>Servicios públicos</i>		<i>Servicios básicos</i>	
	Guardería	La Garita	Agua potable	Red acueducto
	Escuela	La Garita - Lagos del Coyal	Aguas servidas	Tanque séptico con Drenaje
	Colegio	Turrúcares - Atenas - Barrio San José	Servicio eléctrico	Red alumbrado
	Centro de Salud	EBAIS La Garita		

	ACTIVIDADES		
	<i>Productivas</i>	<i>Deportivas</i>	<i>Culturales</i>
	Agricultura, Ganadería	Fútbol	Religiosas, Bingos

	COMENTARIOS GENERALES

Garita Centro



Fotografías del asentamiento

CARACTERÍSTICAS



Generales	Accesibilidad		4 acceso(s), Muy bueno	Vivienda	Material		Mampostería, Prefabricado
	Topografía		Pend. Moderada		Estado		Bueno
	Urbanización(%)		20		Cantidad de pisos		1
	Dispersión		Media		Tipo		Casas
	Amanzanamiento		Lineal		Existencia		Si
	Inseguridad		No		Usos		Deporte, Juegos infant., Reunión
	Cantidad de lotes		-		Áreas verdes		
	Frente de lote		-				
Fondo de lote		-					

INFRAESTRUCTURA



Descripción	Material	Ancho(m)	Estado	Descripción	
Calle	Asfalto	-	Bueno	Alumbrado público	Hay
Acera	-	-	-	Caños	Hay
Alameda	-	-	-	Alcantarillado	Hay
Servidumbre	-	-	-	Franja verde	Hay

SERVICIOS



Servicios públicos				Servicios básicos	
Guardería	La Garita			Agua potable	Municipal
Escuela	La Garita			Aguas servidas	Tanque séptico
Colegio	Turrúcares			Servicio eléctrico	Red alumbrado
Centro de Salud	EBAIS La Garita			Desechos sólidos	Recolección municipal
Transporte público	Bus	frecuencia:	-		

ACTIVIDADES



Productivas	Deportivas	Culturales
Agricultura	-	-

COMENTARIOS GENERALES



Se trata de un calle principal con casas a ambos lados. Es un lugar tranquilo, con poco movimiento de peatones, pero con mucho tránsito vehicular.

Área recreativa: Garita Centro

Código: 58_01_01

Distrito: Garita

Tipo de espacio: Plaza de Fútbol



INFRAESTRUCTURA

	tipo/descripción	estado	comentario
Juegos infantiles	No hay	-	-
Canchas	Fútbol	Muy bueno	-
Equipamiento	Iluminación, Bancas	Bueno	-



COBERTURA DE SUELO

MANTENIMIENTO

Descripción	Porcentaje de cobertura(%)	Descripción	
Concreto	5	Recolección de basura	Si
Suelo desnudo	-	Poda árboles y césped	Si
Palmeras	-	Recolección de hojas	Si
Césped	85	Limpieza de las instalaciones	Si
Arbusto y árboles	10	Limpieza de caños y alcantarillas	Si
Estado general	-	Estado general	Muy bueno



CONTEXTO

Fuente de usuarios				Uso de suelo inmediato(%)			
Escuela	Si	Parada de transporte	No	Residencial	50	Recreativo	-
Colegio	Si	Industrias	No	Comercial	50	Baldío	-
Iglesia	No	Centro de Salud	No	Servicios	-	Agropecuario	-
Viviendas	Si			Educación	-		
				Religioso	-		



USUARIO

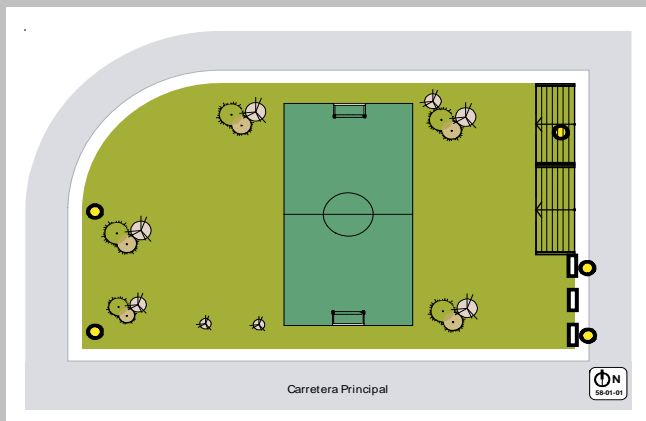
ACCESIBILIDAD

Actividades que practican	Deporte	Acceso vial	Asfalto, Bueno
Usuarios que más frecuentan	Niños (0-12), Adolescentes, Adultos 22-60	Acceso peatonal	Ingreso a nivel de Calle
Actividades culturales	-	Aceras en área verde	Hay, Muy bueno
Seguridad	Seguro	Sobre ley 7600	-



COMENTARIOS

En general, las instalaciones están muy bien cuidadas y con buen mantenimiento, pero faltan mesas.



Área recreativa: Garita Centro

Código: 58_01_02

Distrito: Garita

Tipo de espacio: Multiuso



INFRAESTRUCTURA

	tipo/descripción	estado	comentario
Juegos infantiles	Tobogán, Pasamanos, Sube y baja, Hamacas, Argollas	Muy bueno	El barrio es muy seguro
Canchas	Multiuso	Bueno	-
Equipamiento	Basurero, Kiosko/rancho, Mesas, Tel. público	Bueno	-



COBERTURA DE SUELO

Descripción	Porcentaje de cobertura(%)	MANTENIMIENTO	
Descripción		Descripción	
Concreto	25	Recolección de basura	Si
Suelo desnudo	-	Poda árboles y césped	Si
Palmeras	-	Recolección de hojas	Si
Césped	60	Limpieza de las instalaciones	Si
Arbusto y árboles	10	Limpieza de caños y alcantarillas	Si
Estado general	Muy bueno	Estado general	Muy bueno



CONTEXTO

Fuente de usuarios				Uso de suelo inmediato(%)			
Escuela	No	Parada de transporte	Si	Residencial	25	Recreativo	-
Colegio	No	Industrias	No	Comercial	-	Baldío	25
Iglesia	Si	Centro de Salud	Si	Servicios	25	Agropecuario	-
Viviendas	Si			Educación	-		
				Religioso	25		



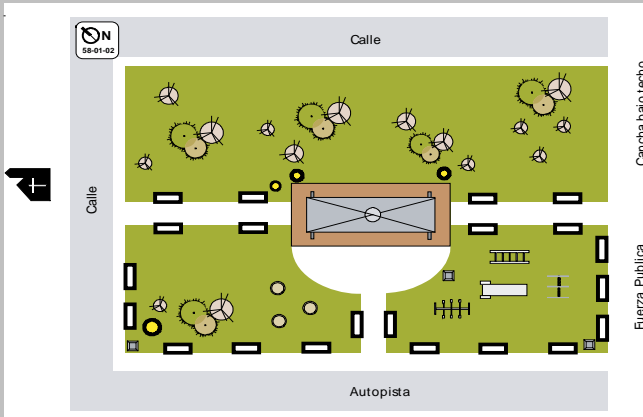
USUARIO

USUARIO		ACCESIBILIDAD	
Actividades que practican	Descanso, Juegos	Acceso vial	Asfalto, Bueno
Usuarios que más frecuentan	Niños (0-12)	Acceso peatonal	Ingreso a nivel de Acera
Actividades culturales	Fiesta patronal, Ferias	Aceras en área verde	Hay, Bueno
Seguridad	Seguro	Sobre ley 7600	-



COMENTARIOS

Es seguro y los juegos infantiles están en buen estado. Falla iluminación. El kiosko posee una estructura interesante y atractiva. Se desconoce el encargado del mantenimiento del área.



Código: 58_02

Distrito: Garita

Llanos de la Garita



Fotografías del asentamiento

CARACTERÍSTICAS



Generales	Accesibilidad	8 acceso(s), Regular	Vivienda	Material	Mampostería	
	Topografía	Pend. Moderada		Estado	Regular	
	Urbanización(%)	95		Cantidad de pisos	1	
	Dispersión	Baja		Tipo	Casas	
	Amanzamiento	Lineal		Áreas verdes	Existencia	Si
	Inseguridad	No			Usos	Deporte, Juegos infant.
	Cantidad de lotes	-				
	Frente de lote	7				
Fondo de lote	18					

INFRAESTRUCTURA



Descripción	Material	Ancho(m)	Estado	Descripción	
Calle	Asfalto	4,60	Muy Malo	Alumbrado público	Hay
Acera	Concreto	1,05	Muy Malo	Caños	Hay
Alameda	-	-	-	Alcantarillado	Hay
Servidumbre	-	-	-	Franja verde	Hay

SERVICIOS



Servicios públicos				Servicios básicos	
Guardería	No hay			Agua potable	ASADA
Escuela	La Garita			Aguas servidas	Tanque séptico con Drenaje
Colegio	Turrúcares			Servicio eléctrico	Red alumbrado
Centro de Salud	No hay			Desechos sólidos	Recolección municipal
Transporte público	Bus, Taxi	frecuencia:	1:30 min		

ACTIVIDADES



Productivas	Deportivas	Culturales
-	Fútbol	Bingos

COMENTARIOS GENERALES



Área recreativa: Llanos de Garita

Código: 58_02_01

Distrito: Garita

Tipo de espacio: Otra cancha de deporte



INFRAESTRUCTURA

	tipo/descripción	estado	comentario
Juegos infantiles	No hay	-	-
Canchas	Multiuso	Muy Malo	-
Equipamiento	No hay	Regular	-



COBERTURA DE SUELO

Descripción	Porcentaje de cobertura(%)	MANTENIMIENTO	
		Descripción	
Concreto	100	Recolección de basura	Si
Suelo desnudo	-	Poda árboles y cesped	Si
Palmeras	-	Recolección de hojas	Si
Cesped	-	Limpieza de las instalaciones	Si
Arbusto y árboles	-	Limpieza de caños y alcantarillas	Si
Estado general	-	Estado general	Malo



CONTEXTO

Fuente de usuarios				Uso de suelo inmediato(%)			
Escuela	Si	Parada de transporte	No	Residencial	100	Recreativo	-
Colegio	No	Industrias	No	Comercial	-	Baldío	-
Iglesia	No	Centro de Salud	No	Servicios	-	Agropecuario	-
Viviendas	No			Educación	-		
				Religioso	-		



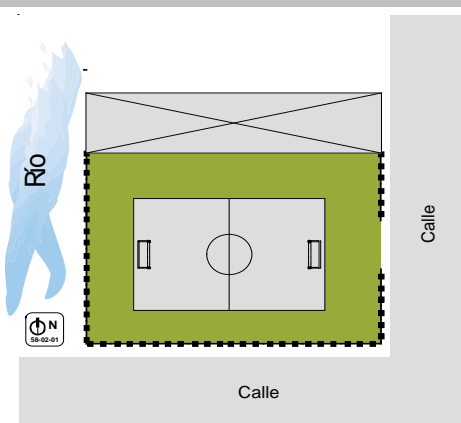
USUARIO

USUARIO		ACCESIBILIDAD	
Actividades que practican	Deporte	Acceso vial	Asfalto, Regular
Usuarios que más frecuentan	Niños (0-12)	Acceso peatonal	Ingreso a nivel de Calle
Actividades culturales	-	Aceras en área verde	Hay, Malo
Seguridad	Seguro	Sobre ley 7600	-



COMENTARIOS

Es un espacio de juego para los niños. Su estado no es muy bueno, falta equipamiento y mal mantenimiento.



Código: 58_03

Distrito: Garita

La Torre



Fotografías del asentamiento

CARACTERÍSTICAS



Generales	Accesibilidad	4 acceso(s), Muy Malo	Vivienda	Material	Prefabricado	
	Topografía	Plano		Estado	Regular	
	Urbanización(%)	90		Cantidad de pisos	-	
	Dispersión	Baja		Tipo	-	
	Amanzanamiento	Calle sin salida		Áreas verdes	Existencia	Si
	Inseguridad	No			Usos	Juegos infant.
	Cantidad de lotes	-				
	Frente de lote	-				
Fondo de lote	-					

INFRAESTRUCTURA



Descripción	Material	Ancho(m)	Estado	Descripción	
Calle	Asfalto	5,60	Malo	Alumbrado público	Hay
Acera	Concreto	1,45	Regular	Caños	Hay
Alameda	-	3,65	-	Alcantarillado	Hay
Servidumbre	-	-	-	Franja verde	Hay

SERVICIOS



Servicios públicos				Servicios básicos	
Guardería	La Garita		Agua potable	Municipal	
Escuela	La Garita		Aguas servidas	Tanque séptico con Drenaje	
Colegio	Turrúcares		Servicio eléctrico	Red alumbrado	
Centro de Salud	EBAIS La Garita		Desechos sólidos	Recolección municipal	
Transporte público	Bus	frecuencia:	1:30 min		

ACTIVIDADES



Productivas	Deportivas	Culturales
-	-	-

COMENTARIOS GENERALES



Área recreativa: La Torre

Código: 58_03_01

Distrito: Garita

Tipo de espacio: Juegos infantiles



INFRAESTRUCTURA

	tipo/descripción	estado	comentario
Juegos infantiles	Tobogán, Pasamanos, Sube y baja	Regular	-
Canchas	No hay	-	-
Equipamiento	Kiosko/rancho	Bueno	-



COBERTURA DE SUELO

Descripción	Porcentaje de cobertura(%)	MANTENIMIENTO	
		Descripción	
Concreto	10	Recolección de basura	Si
Suelo desnudo	-	Poda árboles y cesped	Si
Palmeras	-	Recolección de hojas	Si
Cesped	90	Limpieza de las instalaciones	Si
Arbusto y árboles	-	Limpieza de caños y alcantarillas	Si
Estado general	-	Estado general	Muy bueno



CONTEXTO

Fuente de usuarios				Uso de suelo inmediato(%)			
Escuela	Si	Parada de transporte	No	Residencial	100	Recreativo	-
Colegio	No	Industrias	No	Comercial	-	Baldío	-
Iglesia	No	Centro de Salud	No	Servicios	-	Agropecuario	-
Viviendas	No			Educación	-		
				Religioso	-		



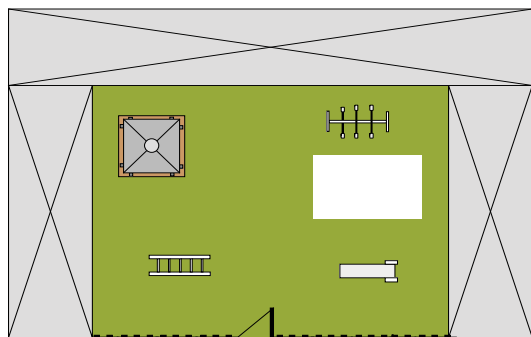
USUARIO

USUARIO		ACCESIBILIDAD	
Actividades que practican	Descanso, Juegos	Acceso vial	Asfalto, Bueno
Usuarios que más frecuentan	Niños (0-12)	Acceso peatonal	Ingreso a nivel de Calle
Actividades culturales	-	Aceras en área verde	Hay, Bueno
Seguridad	-	Sobre ley 7600	-



COMENTARIOS

En general, la zona está muy bien y con buen mantenimiento. Faltan bancas y mesas. Hay problemas de zonificación de actividades para niños grandes y pequeños, ya que no hay área para niños pequeños.



Calle



El Limón



Fotografías del asentamiento

CARACTERÍSTICAS



Generales	Accesibilidad	3 acceso(s), Muy bueno	Vivienda	Material	Mampostería,
	Topografía	Pend. Moderada		Estado	Mixto
	Urbanización(%)	40		Cantidad de pisos	Bueno
	Dispersión	Media		Tipo	1
	Amanzanamiento	Lineal		Existencia	Casas
	Inseguridad	No		Usos	No
	Cantidad de lotes	-		Áreas verdes	-
Frente de lote	-				
Fondo de lote	-				

INFRAESTRUCTURA



Descripción	Material	Ancho(m)	Estado	Descripción	
Calle	Asfalto	-	Bueno	Alumbrado público	Hay
Acera	-	-	-	Caños	Hay
Alameda	-	-	-	Alcantarillado	Hay
Servidumbre	-	-	-	Franja verde	Hay

SERVICIOS



Servicios públicos				Servicios básicos	
Guardería	No hay			Agua potable	-
Escuela	No hay			Aguas servidas	-
Colegio	No hay			Servicio eléctrico	-
Centro de Salud	No hay			Desechos sólidos	-
Transporte público	-	frecuencia:	-		

ACTIVIDADES



Productivas	Deportivas	Culturales
-	-	-

COMENTARIOS GENERALES



Las casas están muy alejadas de la calle, ya que los retiros y los lotes son muy grandes.

Código: 58_05

Distrito: Garita

Montesiel



Fotografías del asentamiento

CARACTERÍSTICAS



Generales	Accesibilidad	2 acceso(s), Muy Malo	Vivienda	Material	Mampostería	
	Topografía	Pend. Moderada, Alta		Estado	Muy bueno	
	Urbanización(%)	60		Cantidad de pisos	-	
	Dispersión	Media		Tipo	Casas	
	Amanzamiento	Irregular		Áreas verdes	Existencia	No
	Inseguridad	No			Usos	-
	Cantidad de lotes	-				
	Frente de lote	25				
Fondo de lote	60					

INFRAESTRUCTURA



Descripción	Material	Ancho(m)	Estado	Descripción	
Calle	Asfalto	5,40	Muy bueno	Alumbrado público	Hay
Acera	-	-	-	Caños	Hay
Alameda	-	-	-	Alcantarillado	Hay
Servidumbre	-	-	-	Franja verde	Hay

SERVICIOS



Servicios públicos			Servicios básicos	
Guardería	No hay		Agua potable	-
Escuela	No hay		Aguas servidas	-
Colegio	No hay		Servicio eléctrico	-
Centro de Salud	No hay		Desechos sólidos	-
Transporte público	-	frecuencia: -		

ACTIVIDADES



Productivas	Deportivas	Culturales
-	-	-

COMENTARIOS GENERALES



Se trata de una urbanización compuesta principalmente por quintas, por lo que resultó muy difícil realizar encuestas.

Lagos del Coyol



Fotografías del asentamiento



CARACTERÍSTICAS

Generales	<i>Accesibilidad</i>	8 acceso(s), Muy bueno	Vivienda	<i>Material</i>	Mampostería	
	<i>Topografía</i>	Plano		<i>Estado</i>	Muy bueno	
	<i>Urbanización(%)</i>	30		<i>Cantidad de pisos</i>	1	
	<i>Dispersión</i>	Alta		<i>Tipo</i>	Casas	
	<i>Amanzanamiento</i>	Mixto		Áreas verdes	<i>Existencia</i>	Si
	<i>Inseguridad</i>	No			<i>Usos</i>	Reunión
	<i>Cantidad de lotes</i>	-				
	<i>Frente de lote</i>	20				
<i>Fondo de lote</i>	60					



INFRAESTRUCTURA

<i>Descripción</i>	<i>Material</i>	<i>Ancho(m)</i>	<i>Estado</i>	<i>Descripción</i>	
Calle	Asfalto/Lastre	4,70	Malo	Alumbrado público	Hay
Acera	-	1,30	-	Caños	Hay
Alameda	-	-	-	Alcantarillado	Hay
Servidumbre	-	-	-	Franja verde	Hay



SERVICIOS

<i>Servicios públicos</i>				<i>Servicios básicos</i>	
Guardería	La Garita			Agua potable	Municipal
Escuela	Lagos del Coyol- La Garita			Agua servidas	Tanque séptico con Drenaje
Colegio	Atenas- Turrúcares- Bo. San José			Servicio eléctrico	Red alumbrado
Centro de Salud	No hay			Desechos sólidos	Recolección municipal
Transporte público	Bus, Taxi	frecuencia:	1:30 min		



ACTIVIDADES

<i>Productivas</i>	<i>Deportivas</i>	<i>Culturales</i>
Agricultura, Ganadería	-	Religiosas



COMENTARIOS GENERALES

Se construyó una iglesia, escuela y salón comunal.

Área recreativa: Lagos del Coyol

Código: 58_06_01

Distrito: Garita

Tipo de espacio: Parque



INFRAESTRUCTURA

	tipo/descripción	estado	comentario
Juegos infantiles	No hay	-	-
Canchas	No hay	-	-
Equipamiento	Mesas	Malo	-



COBERTURA DE SUELO

Descripción	Porcentaje de cobertura(%)	MANTENIMIENTO	
		Descripción	
Concreto	20	Recolección de basura	Si
Suelo desnudo	-	Poda árboles y cesped	Si
Palmeras	-	Recolección de hojas	Si
Cesped	80	Limpieza de las instalaciones	Si
Arbusto y árboles	-	Limpieza de caños y alcantarillas	Si
Estado general	Bueno	Estado general	Bueno



CONTEXTO

Fuente de usuarios				Uso de suelo inmediato(%)			
Escuela	No	Parada de transporte	Si	Residencial	100	Recreativo	-
Colegio	No	Industrias	No	Comercial	-	Baldío	-
Iglesia	No	Centro de Salud	No	Servicios	-	Agropecuario	-
Viviendas	Si			Educación	-		
				Religioso	-		



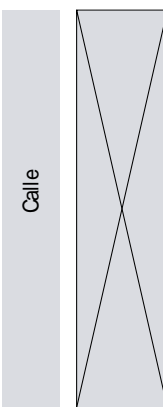
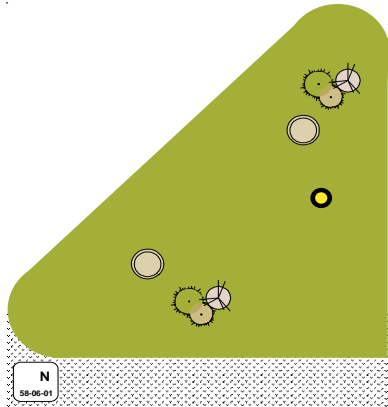
USUARIO

USUARIO		ACCESIBILIDAD	
Actividades que practican	Descanso	Acceso vial	Asfalto, Malo
Usuarios que más frecuentan	-	Acceso peatonal	Ingreso a nivel de Calle
Actividades culturales	Fiesta patronal	Aceras en área verde	No hay
Seguridad	Seguro	Sobre ley 7600	-



COMENTARIOS

Buen mantenimiento. Calle de acceso en mal estado.



Área recreativa: Lagos del Coyol

Código: 58_06_02

Distrito: Garita

Tipo de espacio: Juegos infantiles



INFRAESTRUCTURA

	tipo/descripción	estado	comentario
Juegos infantiles	Tobogán, Pasamanos, Hamacas	Muy Malo	-
Canchas	No hay	-	-
Equipamiento	No hay	Bueno	-



COBERTURA DE SUELO

Descripción	Porcentaje de cobertura(%)	MANTENIMIENTO	
		Descripción	
Concreto	100	Recolección de basura	Si
Suelo desnudo	-	Poda árboles y cesped	Si
Palmeras	-	Recolección de hojas	Si
Cesped	-	Limpieza de las instalaciones	No
Arbusto y árboles	-	Limpieza de caños y alcantarillas	No
Estado general	-	Estado general	Malo



CONTEXTO

Fuente de usuarios				Uso de suelo inmediato(%)			
Escuela	Si	Parada de transporte	No	Residencial	100	Recreativo	-
Colegio	No	Industrias	No	Comercial	-	Baldío	-
Iglesia	No	Centro de Salud	No	Servicios	-	Agropecuario	-
Viviendas	No			Educación	-		
				Religioso	-		



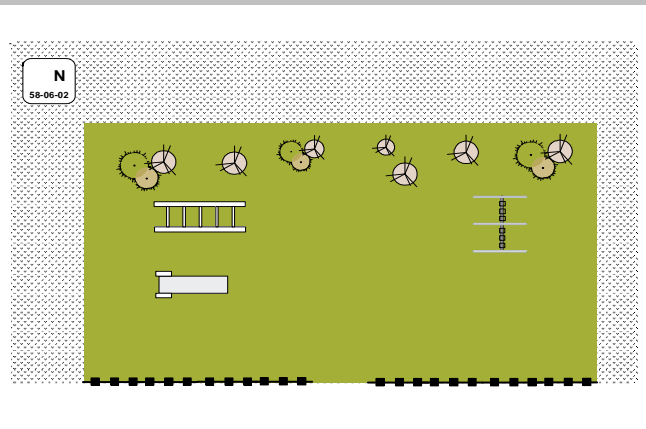
USUARIO

USUARIO		ACCESIBILIDAD	
Actividades que practican	Descanso, Juegos	Acceso vial	Asfalto, Bueno
Usuarios que más frecuentan	Niños (0-12)	Acceso peatonal	Ingreso a nivel de Calle
Actividades culturales	-	Aceras en área verde	No hay
Seguridad	Seguro	Sobre ley 7600	-



COMENTARIOS

Es seguro, pero está en mal estado y con mal mantenimiento. Permiten la entrada de animales; se observó la presencia de bueyes.



Sector: Los Reyes



Croquis del sector

CARACTERÍSTICAS

Generales	Origen	Barrio
	Topografía	Pend. moderada
	Urbanización(%)	95
Vivienda	Material	Mampostería
	Estado general	Regular
Áreas verdes	Usos	-
	Donde hay	-

ASENTAMIENTOS HUMANOS QUE COMPONEN EL SECTOR

ID	Tipo	Nombre	Estado de calles	Estado de aceras	
1	59_01	Barrio	La Angosta	Bueno	Regular
2					
3					
4					
5					
6					
7					
8					
9					
10					

	SERVICIOS			
	Servicios públicos		Servicios básicos	
	Guardería	-	Agua potable	Red acueducto
	Escuela	11 de Abril - Gabriela Mistral	Aguas servidas	Alcantarillado sanitario con Planta de tratamiento
	Colegio	Liceo Guácima	Servicio eléctrico	Red alumbrado
Centro de Salud	EBAIS Guácima			

	ACTIVIDADES		
	Productivas	Deportivas	Culturales
	-	-	Bailes

	COMENTARIOS GENERALES

La Angosta



Fotografías del asentamiento

CARACTERÍSTICAS



Generales		Vivienda		Áreas verdes	
Accesibilidad	2 acceso(s)	Material	Mampostería	Existencia	No
Topografía	Pend. Moderada	Estado	Regular	Usos	-
Urbanización(%)	95	Cantidad de pisos	1		
Dispersión	Baja	Tipo	Casas		
Amanzanamiento	Lineal				
Inseguridad	No				
Cantidad de lotes	-				
Frente de lote	-				
Fondo de lote	-				

INFRAESTRUCTURA



Descripción	Material	Ancho(m)	Estado	Descripción	
Calle	Asfalto	7,70	Bueno	Alumbrado público	Hay
Acera	Concreto	0,95	Regular	Caños	Hay
Alameda	-	-	-	Alcantarillado	Hay
Servidumbre	Lastre	6	Muy Malo	Franja verde	Hay

SERVICIOS



Servicios públicos				Servicios básicos	
Guardería	No hay			Agua potable	AYA
Escuela	11 de abril- Gabriela Mistral			Aguas servidas	Alcantarillado sanitario con Planta de tratamiento
Colegio	Liceo de La Guácima			Servicio eléctrico	Red alumbrado
Centro de Salud	EBAIS Guácima			Desechos sólidos	Recolección municipal
Transporte público	Bus, Taxi	frecuencia:	45 min		

ACTIVIDADES



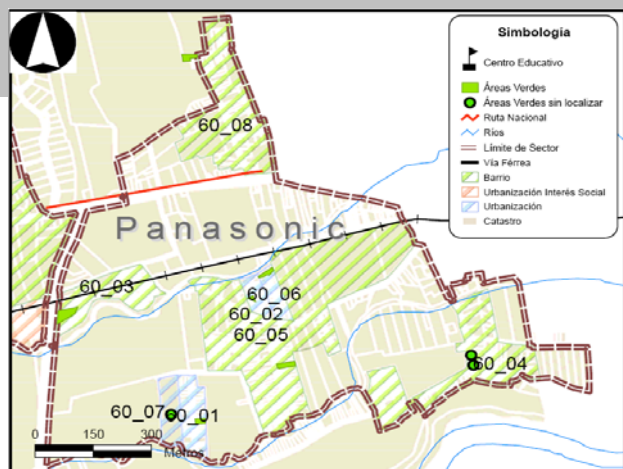
Productivas	Deportivas	Culturales
-	-	Bailes

COMENTARIOS GENERALES



Se trata de una urbanización de interés social; antes era un precario y lo empezaron a urbanizar, ahora quedan pocas viviendas de precaristas y calles sin asfaltar. Tienen planta de tratamiento, varios teléfonos públicos e hidrantes. Clase baja. En general, las calles están en buen estado.

Sector: Panasonic



Croquis del sector

CARACTERÍSTICAS

Generales	<i>Origen</i>	Barrio
	<i>Topografía</i>	Plano, Pend. moderada
	<i>Urbanización(%)</i>	85
Vivienda	<i>Material</i>	Mampostería, Mixto
	<i>Estado general</i>	Bueno
Áreas verdes	<i>Usos</i>	Deporte, Juegos infantiles, Sin uso, Reunión
	<i>Donde hay</i>	Urbanización, Barrio

ASENTAMIENTOS HUMANOS QUE COMPONEN EL SECTOR

ID	Tipo	Nombre	Estado de calles	Estado de aceras
1	Urbanización	Villa Beni	Muy bueno	Regular
2	Urbanización	Marco Rodríguez Arroyo (BIDECA)	Bueno	Regular
3	Barrio	La Amistad y Villa Rosario	Regular	Malo
4	Barrio	San Vicente y Nuevo San Vicente	Regular	Regular
5	Barrio	Escobal	Bueno	Regular
6	Urbanización	Villa Fernando	Regular	Regular
7	Urbanización	Villa Sol	Muy bueno	Muy bueno
8	Barrio	La Labor	Bueno	Bueno
9				
10				

SERVICIOS



Servicios públicos		Servicios básicos	
<i>Guardería</i>	Privadas - CENCINAI	<i>Agua potable</i>	Red acueducto
<i>Escuela</i>	España (Belén)	<i>Aguas servidas</i>	Tanque séptico con Drenaje
<i>Colegio</i>	Liceo Belén - Privados	<i>Servicio eléctrico</i>	Red alumbrado
<i>Centro de Salud</i>	EBAIS Belén - Clínica San Joaquín		

ACTIVIDADES



Productivas	Deportivas	Culturales
-	Fútbol, Baloncesto, Bicicleta	Ferias, Religiosas

COMENTARIOS GENERALES



Villa Beni



Fotografías del asentamiento

CARACTERÍSTICAS



Generales	Accesibilidad	2 acceso(s), Bueno	Vivienda	Material	Mampostería
	Topografía	Pend. Moderada		Estado	Regular
	Urbanización(%)	80		Cantidad de pisos	1
	Dispersión	Media		Tipo	Casas
	Amanzanamiento	Lineal		Existencia	Si
	Inseguridad	No		Usos	Juegos
	Cantidad de lotes	-	Áreas verdes		
	Frente de lote	9			
Fondo de lote	26				

INFRAESTRUCTURA



Descripción	Material	Ancho(m)	Estado	Descripción	
Calle	Asfalto	5,90	Muy bueno	Alumbrado público	Hay
Acera	Concreto	1,20	Regular	Caños	Hay
Alameda	-	-	-	Alcantarillado	Hay
Servidumbre	-	-	-	Franja verde	Hay

SERVICIOS



Servicios públicos				Servicios básicos	
Guardería	Privado			Agua potable	Municipal
Escuela	Santa Margarita			Aguas servidas	Tanque séptico
Colegio	Privado			Servicio eléctrico	-
Centro de Salud	EBAIS			Desechos sólidos	Recolección municipal
Transporte público	Bus, Taxi	frecuencia:	-		

ACTIVIDADES



Productivas	Deportivas	Culturales
-	-	-

COMENTARIOS GENERALES



Es de clase media- baja. Calles y aceras en buen estado.

Área recreativa: Villa Beni

Código: **60_01_01**
 Distrito: San Rafael

Tipo de espacio: **Juegos infantiles**



INFRAESTRUCTURA

	<i>tipo/descripción</i>	<i>estado</i>	<i>comentario</i>
<i>Juegos infantiles</i>	Tobogán, Pasamanos, Sube y baja, Hamacas	Regular	-
<i>Canchas</i>	No hay	-	-
<i>Equipamiento</i>	Kiosko/rancho	-	-



COBERTURA DE SUELO

<i>Descripción</i>	<i>Porcentaje de cobertura(%)</i>	<i>Descripción</i>	
Concreto	-	Recolección de basura	Si
Suelo desnudo	-	Poda árboles y césped	Si
Palmeras	-	Recolección de hojas	Si
Césped	99	Limpieza de las instalaciones	Si
Arbusto y árboles	1	Limpieza de caños y alcantarillas	No
Estado general	Muy bueno	Estado general	Bueno

MANTENIMIENTO



CONTEXTO

<i>Fuente de usuarios</i>				<i>Uso de suelo inmediato(%)</i>			
Escuela	No	Parada de transporte	No	Residencial	100	Recreativo	-
Colegio	No	Industrias	No	Comercial	-	Baldío	-
Iglesia	No	Centro de Salud	No	Servicios	-	Agropecuario	-
Viviendas	Si			Educación	-		
				Religioso	-		



USUARIO

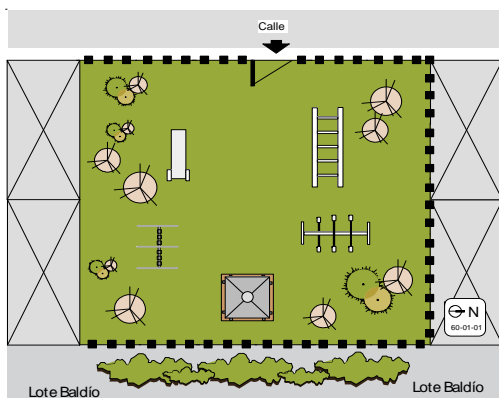
<i>Actividades que practican</i>	Juegos	<i>Acceso vial</i>	-
<i>Usuarios que más frecuentan</i>	Niños (0-12)	<i>Acceso peatonal</i>	Sobre nivel de Acera
<i>Actividades culturales</i>	-	<i>Aceras en área verde</i>	No hay
<i>Seguridad</i>	Seguro	<i>Sobre ley 7600</i>	-

ACCESIBILIDAD



COMENTARIOS

El lugar está limpio, pero hacen falta basureros, bebederos, mesas y bancas. En términos generales, el parque es agradable; las hamacas y el "sube y baja" están herrumbrados.



Marco Rodríguez Arroyo (BIDECA)



Fotografías del asentamiento



CARACTERÍSTICAS

Generales		Vivienda		Áreas verdes	
Accesibilidad	2 acceso(s), Bueno	Material	Mampostería	Existencia	Si
Topografía	Plano	Estado	Regular	Usos	Juegos
Urbanización(%)	95	Cantidad de pisos	1		
Dispersión	Baja	Tipo	Casas		
Amanzanamiento	Lineal				
Inseguridad	No				
Cantidad de lotes	-				
Frente de lote	8				
Fondo de lote	20				



INFRAESTRUCTURA

Descripción	Material	Ancho(m)	Estado	Descripción	
Calle	Asfalto	5,70	Bueno	Alumbrado público	Hay
Acera	Concreto	1,10	Regular	Caños	Hay
Alameda	-	6,30	-	Alcantarillado	Hay
Servidumbre	-	6	-	Franja verde	Hay



SERVICIOS

Servicios públicos				Servicios básicos	
Guardería	CENCINAI			Agua potable	Municipal
Escuela	Belén centro o Escuela España			Aguas servidas	Tanque séptico
Colegio	Liceo de Belén			Servicio eléctrico	Red alumbrado
Centro de Salud	EBAIS			Desechos sólidos	Recolección municipal
Transporte público	Bus, Taxi	frecuencia:	1 hora		



ACTIVIDADES

Productivas	Deportivas	Culturales
-	-	-



COMENTARIOS GENERALES

Es una calle sin salida. Tiene las mismas características de Villa Fernando y de Escobal, ya que pertenece a la zona de Escobal.

Área recreativa: Bideca

Código: **60_02_01**

Distrito: San Rafael

Tipo de espacio: **Juegos infantiles**



INFRAESTRUCTURA

	tipo/descripción	estado	comentario
Juegos infantiles	Pasamanos, Hamacas	Malo	-
Canchas	No hay	-	-
Equipamiento	No hay	Muy bueno	-



COBERTURA DE SUELO

Descripción	Porcentaje de cobertura(%)	MANTENIMIENTO	
		Descripción	
Concreto	-	Recolección de basura	Si
Suelo desnudo	-	Poda árboles y cesped	Si
Palmeras	-	Recolección de hojas	Si
Cesped	-	Limpieza de las instalaciones	No
Arbusto y árboles	-	Limpieza de caños y alcantarillas	No
Estado general		Estado general	Regular



CONTEXTO

Fuente de usuarios				Uso de suelo inmediato(%)			
Escuela	No	Parada de transporte	No	Residencial	100	Recreativo	-
Colegio	No	Industrias	No	Comercial	-	Baldío	-
Iglesia	No	Centro de Salud	No	Servicios	-	Agropecuario	-
Viviendas	Si			Educación	-		
				Religioso	-		



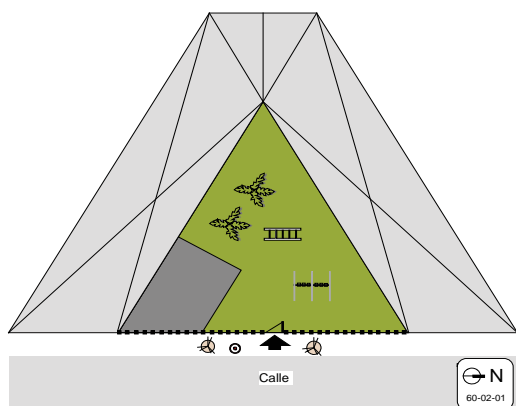
USUARIO

USUARIO		ACCESIBILIDAD	
Actividades que practican	Juegos	Acceso vial	Asfalto, Muy bueno
Usuarios que más frecuentan	Niños (0-12)	Acceso peatonal	Ingreso a nivel de Calle
Actividades culturales	-	Aceras en área verde	No hay
Seguridad	-	Sobre ley 7600	-



COMENTARIOS

Es poco utilizado debido al deterioro de los juegos.



La Amistad y Villa Rosario



Fotografías del asentamiento



CARACTERÍSTICAS

Generales	<i>Accesibilidad</i>	4 acceso(s), Regular	Vivienda	<i>Material</i>	Mampostería	
	<i>Topografía</i>	Plano		<i>Estado</i>	Regular	
	<i>Urbanización(%)</i>	90		<i>Cantidad de pisos</i>	1	
	<i>Dispersión</i>	Media		<i>Tipo</i>	Casas	
	<i>Amanzanamiento</i>	Irregular		Áreas verdes	<i>Existencia</i>	Si
	<i>Inseguridad</i>	No			<i>Usos</i>	Sin uso
	<i>Cantidad de lotes</i>	-				
	<i>Frente de lote</i>	6				
	<i>Fondo de lote</i>	18				



INFRAESTRUCTURA

<i>Descripción</i>	<i>Material</i>	<i>Ancho(m)</i>	<i>Estado</i>	<i>Descripción</i>	
Calle	Asfalto	4,90	Regular	Alumbrado público	Hay
Acera	Concreto	1,30	Malo	Caños	Hay
Alameda	-	-	-	Alcantarillado	Hay
Servidumbre	-	-	-	Franja verde	Hay



SERVICIOS

<i>Servicios públicos</i>				<i>Servicios básicos</i>	
Guardería	CENCINAI			Agua potable	Municipal
Escuela	Escuela España			Aguas servidas	Tanque séptico
Colegio	Liceo de Belén			Servicio eléctrico	Red alumbrado
Centro de Salud	EBAIS/ Clínica San Joaquín			Desechos sólidos	Recolección municipal
Transporte público	Bus, Taxi	frecuencia:	1 hora		



ACTIVIDADES

<i>Productivas</i>	<i>Deportivas</i>	<i>Culturales</i>
-	-	-



COMENTARIOS GENERALES

Ambos barrios (La Amistad y Villa Rosario) son bastante semejantes y están separados por la línea del tren. Las calles en La Amistad están en buen estado, mientras que en Villa Rosario se encuentran en malas condiciones. No hay hidrantes ni teléfonos públicos, tampoco hay áreas verdes para los niños. En la salida de ambos barrios hay un puente con un carril en una sola dirección.

Área recreativa: La Amistad

Código: **60_03_01**

Distrito: San Rafael

Tipo de espacio: **Parque**



INFRAESTRUCTURA

	tipo/descripción	estado	comentario
Juegos infantiles	No hay	-	-
Canchas	No hay	-	-
Equipamiento	No hay	-	-



COBERTURA DE SUELO

Descripción	Porcentaje de cobertura(%)	MANTENIMIENTO	
		Descripción	
Concreto	-	Recolección de basura	No
Suelo desnudo	-	Poda árboles y césped	No
Palmeras	-	Recolección de hojas	No
Césped	100	Limpieza de las instalaciones	No
Arbusto y árboles	-	Limpieza de caños y alcantarillas	No
Estado general	-	Estado general	Bueno



CONTEXTO

Fuente de usuarios				Uso de suelo inmediato(%)			
Escuela	No	Parada de transporte	No	Residencial	50	Recreativo	-
Colegio	No	Industrias	No	Comercial	50	Baldío	-
Iglesia	No	Centro de Salud	No	Servicios	-	Agropecuario	-
Viviendas	No			Educación	-		
				Religioso	-		



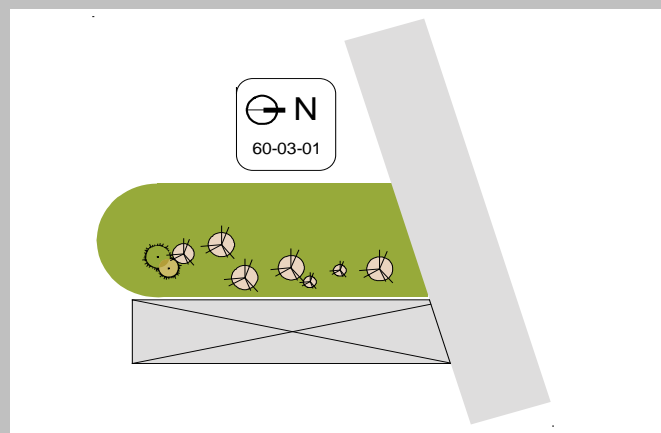
USUARIO

USUARIO		ACCESIBILIDAD	
Actividades que practican	-	Acceso vial	-
Usuarios que más frecuentan	-	Acceso peatonal	-
Actividades culturales	-	Aceras en área verde	No hay
Seguridad	-	Sobre ley 7600	-



COMENTARIOS

El lugar no está acondicionado como un área recreativa; los vecinos indican que el terreno está destinado a ser usado como parque o salón comunal.



San Vicente y Nuevo San Vicente



Fotografías del asentamiento

CARACTERÍSTICAS



Generales	Accesibilidad	4 acceso(s)	Vivienda	Material	Mampostería
	Topografía	Pend. Moderada		Estado	Regular
	Urbanización(%)	85		Cantidad de pisos	1
	Dispersión	Media		Tipo	Casas
	Amanzanamiento	Mixto		Existencia	Si
	Inseguridad	No		Usos	Deporte,
	Cantidad de lotes	-		Áreas verdes	
Frente de lote	-				
Fondo de lote	-				

INFRAESTRUCTURA



Descripción	Material	Ancho(m)	Estado	Descripción	
Calle	Asfalto	4,05	Regular	Alumbrado público	Hay
Acera	Concreto	1,40	Regular	Caños	Hay
Alameda	-	-	-	Alcantarillado	Hay
Servidumbre	-	-	-	Franja verde	Hay

SERVICIOS



Servicios públicos				Servicios básicos	
Guardería	CENCINAI			Agua potable	Municipal
Escuela	España			Aguas servidas	Tanque séptico con Drenaje
Colegio	Liceo de Belén			Servicio eléctrico	Red alumbrado
Centro de Salud	EBAIS			Desechos sólidos	Recolección municipal
Transporte público	Bus, Taxi	frecuencia:	-		

ACTIVIDADES



Productivas	Deportivas	Culturales
-	-	Ferias, Bailes, Bingos

COMENTARIOS GENERALES



Las casas nuevas tienen drenaje, pero la mayoría descargan en el río. El único servicio que reciben de la Municipalidad de Alajuela es la recolección de basura, pero el servicio es muy malo. Tienen salón comunal. Es una zona bastante transitada, ya que conecta con lugares importantes. De clase media-baja.

Área recreativa: San Vicente

Código: **60_04_01**
 Distrito: San Rafael

Tipo de espacio: **Multiuso**



INFRAESTRUCTURA

	<i>tipo/descripción</i>	<i>estado</i>	<i>comentario</i>
<i>Juegos infantiles</i>	Tobogán, Pasamanos, Sube y baja, Hamacas	Malo	-
<i>Canchas</i>	Multiuso	Muy bueno	-
<i>Equipamiento</i>	Kiosko/rancho, Mesas	Bueno	-



COBERTURA DE SUELO

<i>Descripción</i>	<i>Porcentaje de cobertura(%)</i>	<i>MANTENIMIENTO</i>	
		<i>Descripción</i>	
Concreto	20	Recolección de basura	Si
Suelo desnudo	-	Poda árboles y césped	Si
Palmeras	-	Recolección de hojas	Si
Césped	65	Limpieza de las instalaciones	Si
Arbusto y árboles	15	Limpieza de caños y alcantarillas	Si
Estado general	-	Estado general	Muy bueno



CONTEXTO

<i>Fuente de usuarios</i>				<i>Uso de suelo inmediato(%)</i>			
Escuela	No	Parada de transporte	No	Residencial	80	Recreativo	-
Colegio	No	Industrias	No	Comercial	-	Baldío	20
Iglesia	No	Centro de Salud	No	Servicios	-	Agropecuario	-
Viviendas	Si			Educación	-		
				Religioso	-		



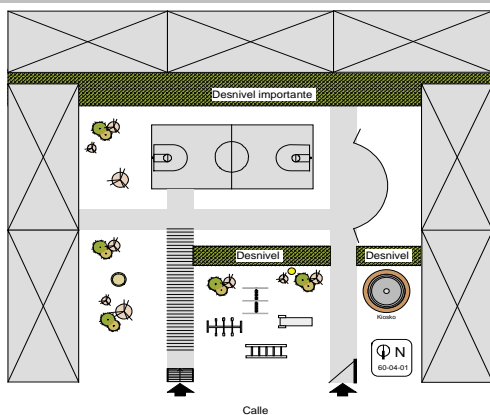
USUARIO

<i>Actividades que practican</i>		<i>Acceso vial</i>	
	Deporte, Patineta.		Concreto, Bueno
<i>Usuarios que más frecuentan</i>		<i>Acceso peatonal</i>	
	Adultos 22-60		Bajo nivel de Acera, Ingreso por Gradas
<i>Actividades culturales</i>		<i>Aceras en área verde</i>	
	Campeonatos		Hay, Muy bueno
<i>Seguridad</i>		<i>Sobre ley 7600</i>	
	-		-

COMENTARIOS



Tiene un buen mantenimiento y siempre permanece abierto. No hay bebederos ni bancas. Se utiliza más por adultos que por niños. La cancha es multiuso pero se usa principalmente para fútbol. El área de niños presenta pendientes peligrosas para la seguridad. El kiosko es utilizado para patinar.



Área recreativa: San Vicente

Código: 60_04_02

Distrito: San Rafael

Tipo de espacio: Juegos infantiles



INFRAESTRUCTURA

	tipo/descripción	estado	comentario
Juegos infantiles	Tobogán, Pasamanos, Sube y baja, Hamacas	Muy Malo	-
Canchas	No hay	-	-
Equipamiento	No hay	-	-



COBERTURA DE SUELO

Descripción	Porcentaje de cobertura(%)	Descripción	
Concreto	-	Recolección de basura	Si
Suelo desnudo	-	Poda árboles y cespced	Si
Palmeras	-	Recolección de hojas	Si
Césped	100	Limpieza de las instalaciones	Si
Arbusto y árboles	-	Limpieza de caños y alcantarillas	No
Estado general	-	Estado general	Muy bueno

MANTENIMIENTO



CONTEXTO

Fuente de usuarios				Uso de suelo inmediato(%)			
Escuela	No	Parada de transporte	No	Residencial	70	Recreativo	-
Colegio	No	Industrias	No	Comercial	-	Baldío	30
Iglesia	No	Centro de Salud	No	Servicios	-	Agropecuario	-
Viviendas	Si			Educación	-		
				Religioso	-		



USUARIO

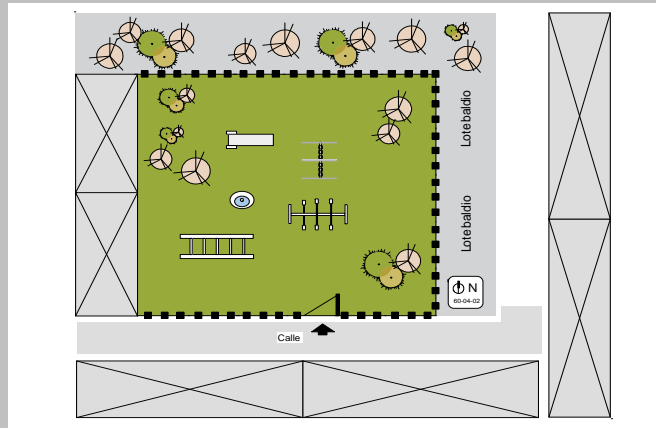
Actividades que practican	Juegos	Acceso vial	-
Usuarios que más frecuentan	Niños (0-12)	Acceso peatonal	-
Actividades culturales	-	Aceras en área verde	No hay
Seguridad	-	Sobre ley 7600	-

ACCESIBILIDAD



COMENTARIOS

Se encuentra en mal estado.



Escobal



Fotografías del asentamiento



CARACTERÍSTICAS

Generales	Accesibilidad	3 acceso(s), Regular	Vivienda	Material	Mampostería	
	Topografía	Plano		Estado	Regular	
	Urbanización(%)	80		Cantidad de pisos	1	
	Dispersión	Media		Tipo	Casas	
	Amanzanamiento	Lineal		Existencia	Si	
	Inseguridad	No		Áreas verdes	Usos	Deporte, Juegos infant., Sin uso
	Cantidad de lotes	-				
	Frente de lote	-				
Fondo de lote	-					



INFRAESTRUCTURA

Descripción	Material	Ancho(m)	Estado	Descripción	
Calle	Asfalto	7,05	Bueno	Alumbrado público	Hay
Acera	Concreto	1,55	Regular	Caños	Hay
Alameda	-	-	-	Alcantarillado	Hay
Servidumbre	-	-	-	Franja verde	Hay



SERVICIOS

Servicios públicos				Servicios básicos	
Guardería	Privado- CENCINAI		Agua potable	Municipal	
Escuela	España o Belén centro		Aguas servidas	Tanque séptico	
Colegio	Privado- Liceo de Belén		Servicio eléctrico	Red alumbrado	
Centro de Salud	EBAIS		Desechos sólidos	Recolección municipal	
Transporte público	Bus, Taxi	frecuencia:	1 hora		



ACTIVIDADES

Productivas	Deportivas	Culturales
-	Bicicleta	Ferías, Cine o similar



COMENTARIOS GENERALES

Es un barrio mediano, con varias calles sin salida. Es una zona tranquila, de clase media. No hay escuelas cerca, sólo las del centro y para el colegio asisten al centro de Belén. Han ocurrido inundaciones y como consecuencia de una de ellas el EBAIS de Escobal tuvo que trasladarse al centro de Belén. Las áreas verdes están en buen estado. No hay mucho comercio, aunque sí se observaron varias pulperías.

Área recreativa: Escobal

Código: 60_05_01

Distrito: San Rafael

Tipo de espacio: **Multiuso**



INFRAESTRUCTURA

	<i>tipo/descripción</i>	<i>estado</i>	<i>comentario</i>
<i>Juegos infantiles</i>	Tobogán, Pasamanos, Sube y baja, Hamacas	Regular	-
<i>Canchas</i>	Multiuso	Bueno	-
<i>Equipamiento</i>	Kiosko/rancho	Muy bueno	-



COBERTURA DE SUELO

<i>Descripción</i>	<i>Porcentaje de cobertura(%)</i>	<i>Descripción</i>	
Concreto	50	Recolección de basura	Si
Suelo desnudo	-	Poda árboles y cespced	Si
Palmeras	-	Recolección de hojas	Si
Césped	50	Limpieza de las instalaciones	Si
Arbusto y árboles	-	Limpieza de caños y alcantarillas	Si
Estado general	-	Estado general	Regular

MANTENIMIENTO



CONTEXTO

<i>Fuente de usuarios</i>				<i>Uso de suelo inmediato(%)</i>			
Escuela	No	Parada de transporte	No	Residencial	90	Recreativo	-
Colegio	No	Industrias	No	Comercial	-	Baldío	10
Iglesia	No	Centro de Salud	No	Servicios	-	Agropecuario	-
Viviendas	Si			Educación	-		
				Religioso	-		



USUARIO

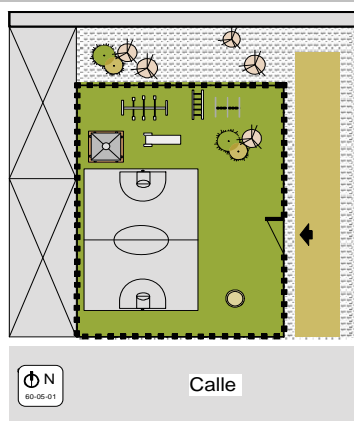
<i>Actividades que practican</i>		<i>Acceso vial</i>	
Juegos		Asfalto, Muy bueno	
<i>Usuarios que más frecuentan</i>		<i>Acceso peatonal</i>	
Niños (0-12), Adolescentes		Ingreso a nivel de Acera	
<i>Actividades culturales</i>		<i>Aceras en área verde</i>	
-		No hay	
<i>Seguridad</i>		<i>Sobre ley 7600</i>	
Seguro		-	

ACCESIBILIDAD



COMENTARIOS

El estado general del área es bueno, pero está un poco descuidada en comparación con el contexto inmediato. Está abierto la mayor parte del tiempo. Se usa muy poco. Se utiliza el kiosko para patinar.



Villa Fernando



Fotografías del asentamiento

CARACTERÍSTICAS



Generales		Vivienda		Áreas verdes	
Accesibilidad	2 acceso(s), Regular	Material	Mampostería	Existencia	Si
Topografía	Plano	Estado	Bueno	Usos	Juegos
Urbanización(%)	90	Cantidad de pisos	1,2		
Dispersión	Baja	Tipo	Casas		
Amanzanamiento	Lineal				
Inseguridad	No				
Cantidad de lotes	-				
Frente de lote	9				
Fondo de lote	18				

INFRAESTRUCTURA



Descripción	Material	Ancho(m)	Estado	Descripción	
Calle	Asfalto	3,80	Regular	Alumbrado público	Hay
Acera	Concreto	0,90	Regular	Caños	Hay
Alameda	-	-	-	Alcantarillado	Hay
Servidumbre	-	-	-	Franja verde	Hay

SERVICIOS



Servicios públicos				Servicios básicos	
Guardería	No hay			Agua potable	Municipal
Escuela	Belén centro			Aguas servidas	Tanque séptico
Colegio	Liceo de Belén			Servicio eléctrico	-
Centro de Salud	EBAIS			Desechos sólidos	Recolección municipal
Transporte público	Bus, Taxi	frecuencia:	1 hora		

ACTIVIDADES



Productivas	Deportivas	Culturales
-	Fútbol	-

COMENTARIOS GENERALES



Se trata de una urbanización pequeña, sólo es una calle. Forma parte del sector de Escobal, detrás de la Panasonic. La urbanización en general, se encuentra en buen estado; es de clase media. El EBAIS al que asisten se encuentra en el centro de Belén, ya que éste tuvo que ser trasladado después de una inundación.

Área recreativa: Villa Fernando

Código: **60_06_01**

Distrito: San Rafael

Tipo de espacio: **Juegos infantiles**



INFRAESTRUCTURA

	<i>tipo/descripción</i>	<i>estado</i>	<i>comentario</i>
<i>Juegos infantiles</i>	Tobogán, Hamacas	Muy bueno	-
<i>Canchas</i>	Multiuso	Muy bueno	-
<i>Equipamiento</i>	Basurero, Tel. público	Muy bueno	-



COBERTURA DE SUELO

<i>Descripción</i>	<i>Porcentaje de cobertura(%)</i>	<i>MANTENIMIENTO</i>	
		<i>Descripción</i>	
Concreto	30	Recolección de basura	No
Suelo desnudo	-	Poda árboles y césped	No
Palmeras	-	Recolección de hojas	No
Césped	70	Limpieza de las instalaciones	No
Arbusto y árboles	-	Limpieza de caños y alcantarillas	No
Estado general	-	Estado general	Muy bueno



CONTEXTO

<i>Fuente de usuarios</i>				<i>Uso de suelo inmediato(%)</i>			
Escuela	No	Parada de transporte	No	Residencial	80	Recreativo	-
Colegio	No	Industrias	No	Comercial	-	Baldío	20
Iglesia	No	Centro de Salud	No	Servicios	-	Agropecuario	-
Viviendas	Si			Educación	-		
				Religioso	-		



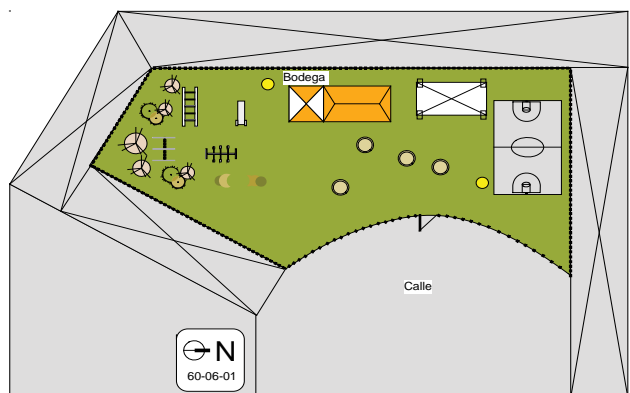
USUARIO

<i>Actividades que practican</i>		<i>ACCESIBILIDAD</i>	
<i>Actividades que más frecuentan</i>	Deporte, Reunión, Juegos	<i>Acceso vial</i>	Asfalto, Muy bueno
<i>Actividades culturales</i>	Niños (0-12), Adolescentes	<i>Acceso peatonal</i>	Ingreso a nivel de Acera
<i>Seguridad</i>	fiesta familiares	<i>Aceras en área verde</i>	No hay
	Seguro	<i>Sobre ley 7600</i>	-



COMENTARIOS

Está bien cuidado. El uso se regula según la cantidad de niños que vayan al parque. El rancho se utiliza para fiestas familiares. Por las tardes llegan adolescentes a jugar en la cancha. En período de clases llegan los colegiales a hacer uso de las mesitas.



Villa Sol



Fotografías del asentamiento

CARACTERÍSTICAS



Generales		Vivienda		Áreas verdes	
Accesibilidad	2 acceso(s), Muy bueno	Material	Mixto	Existencia	Si
Topografía	Plano, Pend. Moderada	Estado	Muy bueno	Usos	Juegos
Urbanización(%)	95	Cantidad de pisos	2		
Dispersión	Baja	Tipo	Casas		
Amanzanamiento	Lineal				
Inseguridad	No				
Cantidad de lotes	-				
Frente de lote	6,8				
Fondo de lote	19				

INFRAESTRUCTURA



Descripción	Material	Ancho(m)	Estado	Descripción	
Calle	Adoquín	5,65	Muy bueno	Alumbrado público	Hay
Acera	Concreto	1,20	Muy bueno	Caños	Hay
Alameda	-	-	-	Alcantarillado	Hay
Servidumbre	-	-	-	Franja verde	Hay

SERVICIOS



Servicios públicos			Servicios básicos	
Guardería	Privado- CENCINAI		Agua potable	AYA
Escuela	España		Aguas servidas	Alcantarillado sanitario con Planta de tratamiento
Colegio	Privado- Liceo de Belén			
Centro de Salud	EBAIS		Servicio eléctrico	-
Transporte público	Bus, Taxi	frecuencia: -	Desechos sólidos	Recolección municipal

ACTIVIDADES



Productivas	Deportivas	Culturales
-	-	-

COMENTARIOS GENERALES



Es una urbanización nueva, de clase media- alta. No tiene teléfonos públicos. Tiene planta de tratamiento, la cual junto con la calle y el play, pertenecen a la municipalidad. Las calles son de adoquín.

Área recreativa: Villa Sol

Código: 60_07_01

Distrito: San Rafael

Tipo de espacio: Juegos infantiles



INFRAESTRUCTURA

	tipo/descripción	estado	comentario
Juegos infantiles	Tobogán, Sube y baja, Hamacas	Muy bueno	-
Canchas	No hay	-	-
Equipamiento	Basurero, Kiosko/rancho	Muy bueno	-



COBERTURA DE SUELO

MANTENIMIENTO

Descripción	Porcentaje de cobertura(%)	Descripción	
Concreto	-	Recolección de basura	Si
Suelo desnudo	-	Poda árboles y césped	Si
Palmeras	-	Recolección de hojas	Si
Césped	-	Limpieza de las instalaciones	Si
Arbusto y árboles	-	Limpieza de caños y alcantarillas	Si
Estado general	-	Estado general	Muy bueno



CONTEXTO

Fuente de usuarios				Uso de suelo inmediato(%)			
Escuela	No	Parada de transporte	No	Residencial	50	Recreativo	-
Colegio	No	Industrias	No	Comercial	-	Baldío	30
Iglesia	No	Centro de Salud	No	Servicios	20	Agropecuario	-
Viviendas	Si			Educación	-		
				Religioso	-		



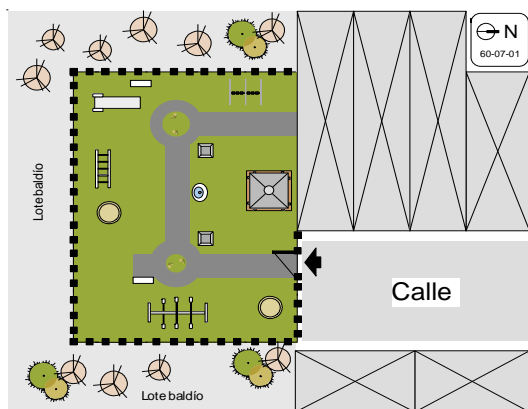
USUARIO

ACCESIBILIDAD

Actividades que practican	-	Acceso vial	Concreto, Muy bueno
Usuarios que más frecuentan	-	Acceso peatonal	Ingreso a nivel de Acera
Actividades culturales	-	Aceras en área verde	Hay, Muy bueno
Seguridad	Seguro	Sobre ley 7600	-



COMENTARIOS



La Labor

Fotografías del asentamiento



CARACTERÍSTICAS

Generales	Accesibilidad	5 acceso(s), Bueno	Vivienda	Material	Mampostería	
	Topografía	Plano, Pend. Moderada		Estado	Bueno	
	Urbanización(%)	95		Cantidad de pisos	1	
	Dispersión	Baja		Tipo	Casas	
	Amanzanamiento	Lineal		Áreas verdes	Existencia	Si
	Inseguridad	No			Usos	Juegos
	Cantidad de lotes	-				
Frente de lote	9					
Fondo de lote	21					



INFRAESTRUCTURA

Descripción	Material	Ancho(m)	Estado	Descripción	
Calle	Asfalto	5,40	Bueno	Alumbrado público	Hay
Acera	Concreto	1,20	Bueno	Caños	Hay
Alameda	-	-	-	Alcantarillado	Hay
Servidumbre	-	-	-	Franja verde	Hay



SERVICIOS

Servicios públicos				Servicios básicos	
Guardería	No hay			Agua potable	AYA
Escuela	No hay			Aguas servidas	Tanque séptico
Colegio	Liceo de Belén			Servicio eléctrico	Red alumbrado
Centro de Salud	Belén			Desechos sólidos	Recolección municipal
Transporte público	Taxi	frecuencia:	-		



ACTIVIDADES

Productivas	Deportivas	Culturales
-	Fútbol, Baloncesto, Bicicleta	Ferias, Religiosas, Día de San José



COMENTARIOS GENERALES

La calle principal es el límite entre San Rafael (Alajuela) y Belén (Heredia), por lo cual la mitad de la urbanización está en Alajuela y la otra en Heredia. El sector se considera más de Belén que de San Rafael. Algunos vecinos pagan el agua en Alajuela y otros en Belén.

Área recreativa: La Labor

Código: **60_08_01**
 Distrito: San Rafael

Tipo de espacio: **Multiuso**



INFRAESTRUCTURA

	<i>tipo/descripción</i>	<i>estado</i>	<i>comentario</i>
<i>Juegos infantiles</i>	Tobogán, Pasamanos, Sube y baja, Hamacas	Bueno	-
<i>Canchas</i>	Fútbol, Baloncesto	Bueno	-
<i>Equipamiento</i>	Kiosko/rancho	Muy bueno	-



COBERTURA DE SUELO

<i>Descripción</i>	<i>Porcentaje de cobertura(%)</i>	<i>Descripción</i>	
Concreto	50	Recolección de basura	Si
Suelo desnudo	-	Poda árboles y césped	Si
Palmeras	-	Recolección de hojas	No
Césped	50	Limpieza de las instalaciones	Si
Arbusto y árboles	-	Limpieza de caños y alcantarillas	No
Estado general	-	Estado general	Muy bueno

MANTENIMIENTO



CONTEXTO

<i>Fuente de usuarios</i>				<i>Uso de suelo inmediato(%)</i>			
Escuela	No	Parada de transporte	No	Residencial	50	Recreativo	50
Colegio	No	Industrias	No	Comercial	-	Baldío	-
Iglesia	No	Centro de Salud	No	Servicios	-	Agropecuario	-
Viviendas	Si			Educación	-		
				Religioso	-		



USUARIO

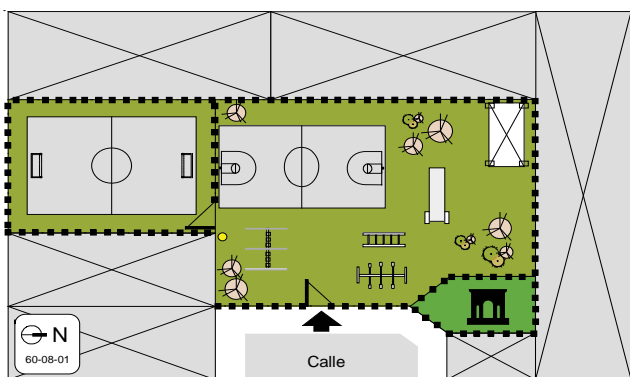
<i>Actividades que practican</i>	Deporte, Juegos	<i>Acceso vial</i>	Asfalto, Muy bueno
<i>Usuarios que más frecuentan</i>	Niños (0-12), Adolescentes	<i>Acceso peatonal</i>	Ingreso a nivel de Acera
<i>Actividades culturales</i>	-	<i>Aceras en área verde</i>	No hay
<i>Seguridad</i>	Seguro	<i>Sobre ley 7600</i>	-

ACCESIBILIDAD

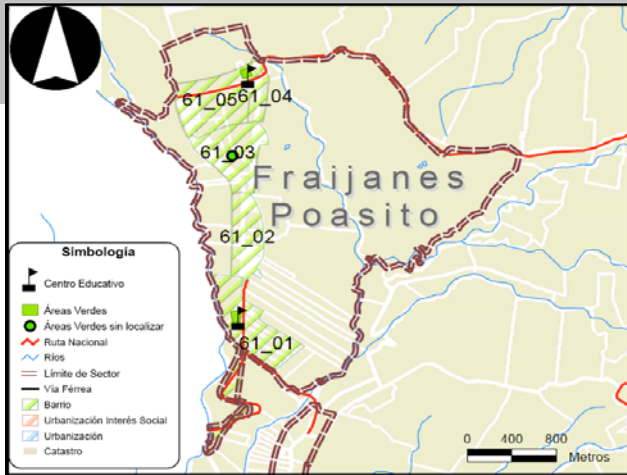


COMENTARIOS

Buen estado y equipamiento.



Sector: Fraijanes - Poacito



Croquis del sector

CARACTERÍSTICAS

Generales	<i>Origen</i>	Barrio
	<i>Topografía</i>	Plano, Pend. moderada
	<i>Urbanización(%)</i>	60
Vivienda	<i>Material</i>	Madera, Mampostería,
	<i>Estado general</i>	Mixto, Prefabricado Regular
Áreas verdes	<i>Usos</i>	Deporte, Juegos infantiles
	<i>Donde hay</i>	Barrio

ASENTAMIENTOS HUMANOS QUE COMPONEN EL SECTOR

ID	Tipo	Nombre	Estado de calles	Estado de aceras
1	61_01	Barrio Fraijanes	Muy bueno	-
2	61_02	Barrio CORESA - Calle Montenegro	Muy Malo	-
3	61_03	Barrio Ramírez Murillo	Bueno	Malo
4	61_04	Barrio Calle Los Vargas y Los Rodríguez	Regular	-
5	61_05	Barrio Poacito Centro	Bueno	Malo
6				
7				
8				
9				
10				

SERVICIOS



Servicios públicos		Servicios básicos	
<i>Guardería</i>	-	<i>Agua potable</i>	Red acueducto
<i>Escuela</i>	-	<i>Aguas servidas</i>	Tanque séptico con Drenaje
<i>Colegio</i>	-	<i>Servicio eléctrico</i>	Red alumbrado
<i>Centro de Salud</i>	-		

ACTIVIDADES



Productivas	Deportivas	Culturales
Agricultura, Ganadería, Turismo, Helechos, fresas, lechería	Fútbol	Ferias, Religiosas, Fiestas Patronales

COMENTARIOS GENERALES



Centros educativos y de salud en mal estado y deficientes.

Fraijanes



Fotografías del asentamiento

CARACTERÍSTICAS



Generales		Vivienda		Áreas verdes	
Accesibilidad	2 acceso(s)	Material	Madera, Mampostería, Mixto	Existencia	Si
Topografía	Plano, Pend. Moderada	Estado	Regular	Usos	Deporte
Urbanización(%)	40	Cantidad de pisos	1		
Dispersión	Media	Tipo	Casas		
Amanzanamiento	Irregular				
Inseguridad	No				
Cantidad de lotes	-				
Frente de lote	15				
Fondo de lote	20				

INFRAESTRUCTURA



Descripción	Material	Ancho(m)	Estado	Descripción	
Calle	Asfalto	5,30	Muy bueno	Alumbrado público	Hay
Acera	-	2	-	Caños	Hay
Alameda	-	-	-	Alcantarillado	Hay
Servidumbre	-	5,70	-	Franja verde	Hay

SERVICIOS



Servicios públicos			Servicios básicos	
Guardería	No hay		Agua potable	Acueducto Rural Fraijanes
Escuela	Fraijanes		Aguas servidas	Tanque séptico
Colegio	Fraijanes		Servicio eléctrico	Red alumbrado
Centro de Salud	EBAIS		Desechos sólidos	Recolección municipal
Transporte público	Bus	frecuencia: -		

ACTIVIDADES



Productivas	Deportivas	Culturales
Helechos	Bicicleta	Ferias, Fiestas Patronales

COMENTARIOS GENERALES



La distancia entre la calle y la línea de propiedad es de 6.30 m aprox., los caños miden 0.80 m y la franja verde 1.70 m; no hay aceras, solamente un borde verde para caminar. Presenta problemas con el Plan Regulador actual con respecto a los metros cuadrados de construcción, así como con la infraestructura y aceras. Poco apoyo a la empresa turística. No hay seguridad.

Área recreativa: Fraijanes Centro

Código: 61_01_01

Distrito: Sabanilla

Tipo de espacio: Otra cancha de deporte



INFRAESTRUCTURA

	tipo/descripción	estado	comentario
Juegos infantiles	No hay	-	Muy utilizado
Canchas	Fútbol	Muy bueno	-
Equipamiento	Bebedero, Kiosko/rancho, Soda, Vestidores	Muy bueno	-



COBERTURA DE SUELO

Descripción	Porcentaje de cobertura(%)	Descripción	
Concreto	20	Recolección de basura	Si
Suelo desnudo	-	Poda árboles y césped	No
Palmeras	-	Recolección de hojas	No
Césped	80	Limpieza de las instalaciones	Si
Arbusto y árboles	-	Limpieza de caños y alcantarillas	Si
Estado general	Muy bueno	Estado general	Muy bueno

MANTENIMIENTO



CONTEXTO

Fuente de usuarios				Uso de suelo inmediato(%)			
Escuela	Si	Parada de transporte	Si	Residencial	20	Recreativo	-
Colegio	Si	Industrias	No	Comercial	-	Baldío	-
Iglesia	Si	Centro de Salud	No	Servicios	20	Agropecuario	25
Viviendas	Si			Educación	20		
				Religioso	15		



USUARIO

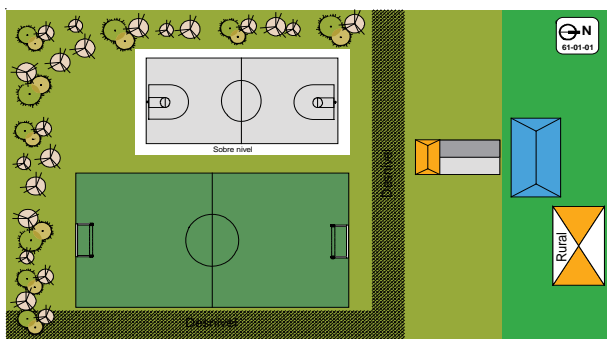
Actividades que practican	Deporte, Reunión, Juegos	Acceso vial	Asfalto, Muy bueno
Usuarios que más frecuentan	-	Acceso peatonal	Sobre nivel de Calle
Actividades culturales	-	Aceras en área verde	No hay
Seguridad	Seguro	Sobre ley 7600	No hay rampas que permitan el ingreso.

ACCESIBILIDAD



COMENTARIOS

Muy cuidado y muy utilizado, pero le falta mobiliario urbano. En general, está en buen estado.



Calle



CORESA- Calle Montenegro



Fotografías del asentamiento



CARACTERÍSTICAS

Generales	Accesibilidad	3 acceso(s), Malo	Vivienda	Material	Mampostería,
	Topografía	Plano		Estado	Mixto
	Urbanización(%)	80		Cantidad de pisos	Regular
	Dispersión	Alta		Tipo	1
	Amanzanamiento	Irregular		Existencia	Casas
	Inseguridad	No		Usos	No
	Cantidad de lotes	10	Áreas verdes	-	
	Frente de lote	15			
Fondo de lote	17				



INFRAESTRUCTURA

Descripción	Material	Ancho(m)	Estado	Descripción	
Calle	Lastre	6	Muy Malo	Alumbrado público	Hay
Acera	-	-	-	Caños	Hay
Alameda	-	-	-	Alcantarillado	Hay
Servidumbre	-	-	-	Franja verde	Hay



SERVICIOS

Servicios públicos			Servicios básicos	
Guardería	No hay		Agua potable	ASADA
Escuela	No hay		Aguas servidas	Tanque séptico
Colegio	No hay		Servicio eléctrico	Red alumbrado
Centro de Salud	EBAIS		Desechos sólidos	Recolección municipal
Transporte público	Bus, Taxi	frecuencia: -		



ACTIVIDADES

Productivas	Deportivas	Culturales
Agricultura	Fútbol	-



COMENTARIOS GENERALES

Se ubica accedando por la torre del ICE hacia Poasito.

Ramírez Murillo



Fotografías del asentamiento

CARACTERÍSTICAS



Generales	Accesibilidad	5 acceso(s), Muy bueno	Vivienda	Material	Mampostería, Mixto, Prefabricado	
	Topografía	Pend. Moderada		Estado	Bueno	
	Urbanización(%)	40		Cantidad de pisos	1,2	
	Dispersión	Media		Tipo	Casas	
	Amanzanamiento	Cuadrantes		Áreas verdes	Existencia	Si
	Inseguridad	Si			Usos	Juegos
	Cantidad de lotes	-				
	Frente de lote	-				
Fondo de lote	-					

INFRAESTRUCTURA



Descripción	Material	Ancho(m)	Estado	Descripción	
Calle	Asfalto	5,30	Bueno	Alumbrado público	Hay
Acera	Concreto	1,60	Malo	Caños	Hay
Alameda	-	-	-	Alcantarillado	Hay
Servidumbre	Lastre	9	-	Franja verde	Hay

SERVICIOS



Servicios públicos				Servicios básicos	
Guardería	No hay			Agua potable	ASADA
Escuela	No hay			Aguas servidas	Tanque séptico
Colegio	No hay			Servicio eléctrico	Red alumbrado
Centro de Salud	EBAIS			Desechos sólidos	Recolección municipal
Transporte público	Taxi	frecuencia:	-		

ACTIVIDADES



Productivas	Deportivas	Culturales
Agricultura, Ganadería, Cultivo de fresas y producción de leche	-	Ferias, Religiosas

COMENTARIOS GENERALES



Es una calle con dirección Norte-Sur, llamada Ramírez Murillo y está en mal estado, además sólo tiene acera a un lado de la calle.

Área recreativa: Ramírez Murillo

Código: 61_03_01

Distrito: Sabanilla

Tipo de espacio: Juegos infantiles



INFRAESTRUCTURA

	tipo/descripción	estado	comentario
Juegos infantiles	Tobogán, Pasamanos, Hamacas	Muy Malo	-
Canchas	No hay	-	-
Equipamiento	Basurero	Muy bueno	-



COBERTURA DE SUELO

Descripción	Porcentaje de cobertura(%)	MANTENIMIENTO	
		Descripción	
Concreto	-	Recolección de basura	Si
Suelo desnudo	15	Poda árboles y césped	Si
Palmeras	-	Recolección de hojas	No
Césped	80	Limpieza de las instalaciones	No
Arbusto y árboles	5	Limpieza de caños y alcantarillas	No
Estado general	-	Estado general	Malo



CONTEXTO

Fuente de usuarios				Uso de suelo inmediato(%)			
Escuela	No	Parada de transporte	No	Residencial	75	Recreativo	-
Colegio	No	Industrias	No	Comercial	-	Baldío	25
Iglesia	No	Centro de Salud	No	Servicios	-	Agropecuario	-
Viviendas	Si			Educación	-		
				Religioso	-		



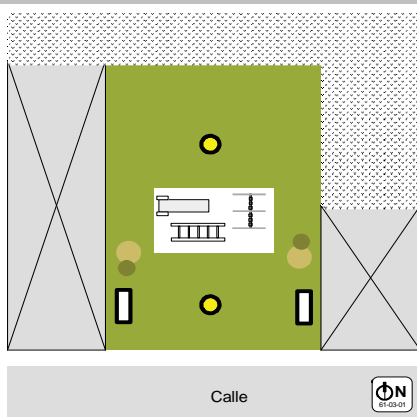
USUARIO

USUARIO		ACCESIBILIDAD	
Actividades que practican	Juegos	Acceso vial	Asfalto, Muy bueno
Usuarios que más frecuentan	Niños (0-12)	Acceso peatonal	Ingreso a nivel de Calle
Actividades culturales	-	Aceras en área verde	No hay
Seguridad	Seguro	Sobre ley 7600	-



COMENTARIOS

Sirve para la recreación de los niños; es la única zona de este tipo en los alrededores. Faltan bancas y se le da poco mantenimiento. Los jóvenes entran a destruir las instalaciones.



Los Vargas y Los Rodríguez



Fotografías del asentamiento

CARACTERÍSTICAS



Generales	Accesibilidad	2 acceso(s), Regular	Vivienda	Material	Madera, Mampostería, Mixto
	Topografía	Plano		Estado	Bueno
	Urbanización(%)	80		Cantidad de pisos	1,2
	Dispersión	Media		Tipo	Casas
	Amanzanamiento	Irregular		Existencia	No
	Inseguridad	No		Usos	-
	Cantidad de lotes	12		Áreas verdes	
	Frente de lote	9,3			
Fondo de lote	6,5				

INFRAESTRUCTURA



Descripción	Material	Ancho(m)	Estado	Descripción	
Calle	Concreto	2,70	Regular	Alumbrado público	Hay
Acera	-	-	-	Caños	Hay
Alameda	-	-	-	Alcantarillado	Hay
Servidumbre	-	-	-	Franja verde	Hay

SERVICIOS



Servicios públicos				Servicios básicos	
Guardería	No hay			Agua potable	ASADA
Escuela	No hay			Aguas servidas	Tanque séptico
Colegio	No hay			Servicio eléctrico	Red alumbrado
Centro de Salud	EBAIS			Desechos sólidos	Recolección municipal
Transporte público	Bus	frecuencia:	30 min		

ACTIVIDADES



Productivas	Deportivas	Culturales
Agricultura, Ganadería, Cultivo de fresas y producción de leche	-	Ferías, Religiosas

COMENTARIOS GENERALES



No tiene zonas verdes. Es barrio muy afectado después del terremoto de Cinchona. Falta infraestructura y mobiliario urbano.

Poasito centro



Fotografías del asentamiento

CARACTERÍSTICAS

Generales	<i>Accesibilidad</i>	2 acceso(s)	Vivienda	<i>Material</i>	Madera, Mampostería, Prefabricado	
	<i>Topografía</i>	Plano, Pend. Moderada		<i>Estado</i>	Malo	
	<i>Urbanización(%)</i>	60		<i>Cantidad de pisos</i>	1,2	
	<i>Dispersión</i>	Media		<i>Tipo</i>	Casas	
	<i>Amanzamiento</i>	Irregular		Áreas verdes	<i>Existencia</i>	Si
	<i>Inseguridad</i>	No			<i>Usos</i>	Deporte, Juegos infant.
	<i>Cantidad de lotes</i>	-				
<i>Frente de lote</i>	8,1					
<i>Fondo de lote</i>	-					

INFRAESTRUCTURA

<i>Descripción</i>	<i>Material</i>	<i>Ancho(m)</i>	<i>Estado</i>	<i>Descripción</i>	
Calle	Asfalto	4	Bueno	Alumbrado público	Hay
Acera	Concreto	-	Malo	Caños	Hay
Alameda	-	-	-	Alcantarillado	Hay
Servidumbre	-	-	-	Franja verde	Hay

SERVICIOS

<i>Servicios públicos</i>			<i>Servicios básicos</i>	
Guardería	No hay		Agua potable	As. Agua Poasito
Escuela	No hay		Aguas servidas	Tanque séptico con Drenaje
Colegio	No hay		Servicio eléctrico	Red alumbrado
Centro de Salud	EBAIS		Desechos sólidos	Recolección municipal
Transporte público	Bus	frecuencia: -		

ACTIVIDADES

<i>Productivas</i>	<i>Deportivas</i>	<i>Culturales</i>
Ganadería, Turismo, Producción de leche	Fútbol	-

COMENTARIOS GENERALES

No hay zonas verdes para los niños ni adolescentes, ni tampoco Cruz Roja ni bomberos. Faltan hidrantes, teléfonos públicos y escuela. Tienen una asociación de deportes. No hay mobiliario urbano (paradas de autobuses). En la Guardia Rural no hay policías. Las lecherías contaminan el sitio. En general, es un barrio con muchas problemáticas debido al terremoto de Cinchona. Se inunda en el invierno, desde el cruce hasta el terreno adjudicado para la nueva escuela.

Área recreativa: Poasito Centro

Código: 61_05_01

Distrito: Sabanilla

Tipo de espacio: Plaza de Fútbol



INFRAESTRUCTURA

	tipo/descripción	estado	comentario
Juegos infantiles	Pasamanos, Sube y baja, Hamacas	Malo	-
Canchas	Fútbol	Bueno	-
Equipamiento	Tel. público, Vestidores	Muy bueno	-



COBERTURA DE SUELO

Descripción	Porcentaje de cobertura(%)	MANTENIMIENTO	
		Descripción	
Concreto	-	Recolección de basura	Si
Suelo desnudo	-	Poda árboles y cesped	No
Palmeras	-	Recolección de hojas	No
Cesped	100	Limpieza de las instalaciones	Si
Arbusto y árboles	-	Limpieza de caños y alcantarillas	Si
Estado general	-	Estado general	Malo



CONTEXTO

Fuente de usuarios				Uso de suelo inmediato(%)			
Escuela	No	Parada de transporte	No	Residencial	20	Recreativo	-
Colegio	No	Industrias	No	Comercial	-	Baldío	-
Iglesia	No	Centro de Salud	No	Servicios	15	Agropecuario	25
Viviendas	No			Educación	20		
				Religioso	20		



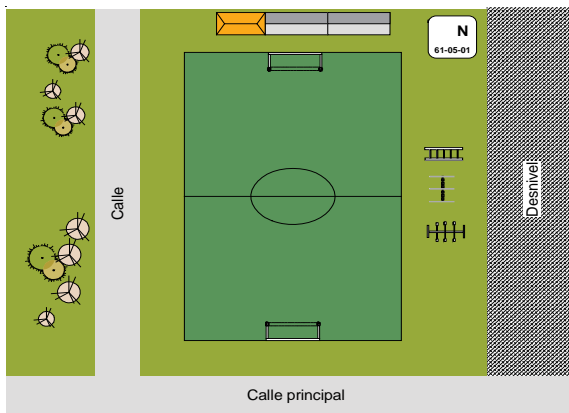
USUARIO

USUARIO		ACCESIBILIDAD	
Actividades que practican	Deporte, Juegos	Acceso vial	Asfalto, Muy bueno
Usuarios que más frecuentan	-	Acceso peatonal	-
Actividades culturales	-	Aceras en área verde	No hay
Seguridad	Seguro	Sobre ley 7600	-

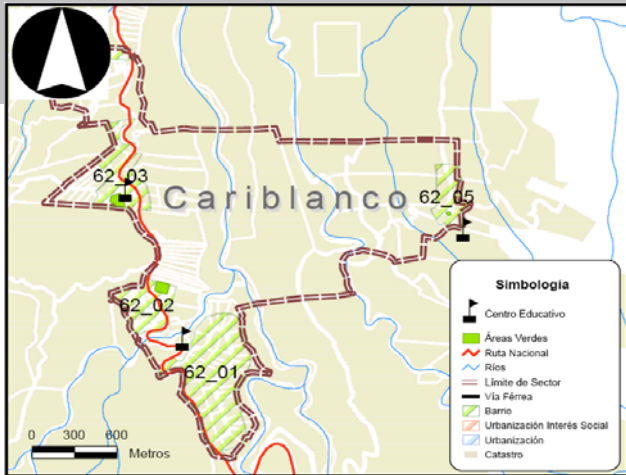


COMENTARIOS

Es una zona muy cuidada, pero le falta iluminación. Su uso se reduce solamente a la cancha de futbol, ya que el área para niños está en pésimo estado.



Sector: Cariblanco



Croquis del sector

CARACTERÍSTICAS

Generales	<i>Origen</i>	Barrio
	<i>Topografía</i>	Alta pendiente
	<i>Urbanización(%)</i>	50
Vivienda	<i>Material</i>	Madera, Mixto, Prefabricado
	<i>Estado general</i>	Regular
Áreas verdes	<i>Usos</i>	Deporte
	<i>Donde hay</i>	Barrio

ASENTAMIENTOS HUMANOS QUE COMPONEN EL SECTOR

ID	Tipo	Nombre	Estado de calles	Estado de aceras
1	62_01	Barrio San Martín	Regular	-
2	62_02	Barrio Cariblanco	Muy bueno	-
3	62_03	Barrio Ujarrás	Regular	-
4	62_04	Barrio Pueblo Nuevo - Barrio Chino	Muy Malo	-
5	62_05	Barrio La Virgen del Socorro	Muy Malo	-
6				
7				
8				
9				
10				

	SERVICIOS			
	Servicios públicos		Servicios básicos	
	<i>Guardería</i>	CENCINAI Ujarrás	<i>Agua potable</i>	Red acueducto, Asequia, De una finca
	<i>Escuela</i>	Virgen del Socorro	<i>Aguas servidas</i>	Tanque séptico
	<i>Colegio</i>	Venecia de San Carlos	<i>Servicio eléctrico</i>	Red alumbrado
<i>Centro de Salud</i>	EBAIS San Miguel			

	ACTIVIDADES		
	Productivas	Deportivas	Culturales
	Agricultura, Ganadería, El Ángel Lechería	Fútbol	Fiestas de Cariblanco

	COMENTARIOS GENERALES

San Martín



Fotografías del asentamiento

CARACTERÍSTICAS



Generales		Vivienda		Áreas verdes	
Accesibilidad	3 acceso(s), Muy Malo	Material	Madera, Mixto,	Existencia	No
Topografía	Alta pendiente	Estado	Prefabricado	Usos	-
Urbanización(%)	60	Cantidad de pisos	1		
Dispersión	Media	Tipo	Casas		
Amanzanamiento	Cuad. incomp.				
Inseguridad	No				
Cantidad de lotes	30				
Frente de lote	21				
Fondo de lote	24				

INFRAESTRUCTURA



Descripción	Material	Ancho(m)	Estado	Descripción	
Calle	Lastre/ Asfalto	6,50	Regular	Alumbrado público	Hay
Acera	-	-	-	Caños	Hay
Alameda	-	-	-	Alcantarillado	Hay
Servidumbre	-	-	-	Franja verde	Hay

SERVICIOS



Servicios públicos			Servicios básicos	
Guardería	Hay		Agua potable	ASADA, Finca de los argentinos
Escuela	Hay		Aguas servidas	Tanque séptico
Colegio	No hay		Servicio eléctrico	Red alumbrado
Centro de Salud	EBAIS		Desechos sólidos	Recolección municipal
Transporte público	Bus, Taxi	frecuencia: -		

ACTIVIDADES



Productivas	Deportivas	Culturales
El Ángel, ICE, Pollo Rey	Fútbol	Fiestas Cariblanco

COMENTARIOS GENERALES



El caño derecho mide 0,70 m. Queman la basura. Sólo hay un bus que sale a las 5 am y taxis "pirata". Para ir a la clínica hay que pagar taxi "pirata", ya que no pueden salir porque el camino se cayó por el terremoto. La composición de las casas es variada. EL EBAIS funciona sólo una vez al mes.

Cariblanco



Fotografías del asentamiento

CARACTERÍSTICAS



Generales		Vivienda		Áreas verdes	
Accesibilidad	3 acceso(s), Muy Malo	Material	Madera, Prefabricado	Existencia	Si
Topografía	Plano	Estado	Regular	Usos	Deporte
Urbanización(%)	60	Cantidad de pisos	1		
Dispersión	Media	Tipo	Casas		
Amanzanamiento	Lineal				
Inseguridad	No				
Cantidad de lotes	100				
Frente de lote	15				
Fondo de lote	21				

INFRAESTRUCTURA



Descripción	Material	Ancho(m)	Estado	Descripción	
Calle	Asfalto	5	Muy bueno	Alumbrado público	Hay
Acera	-	-	-	Caños	Hay
Alameda	-	-	-	Alcantarillado	Hay
Servidumbre	-	-	-	Franja verde	Hay

SERVICIOS



Servicios públicos				Servicios básicos	
Guardería	Hay			Agua potable	Asequia
Escuela	Hay			Aguas servidas	Tanque séptico
Colegio	No hay			Servicio eléctrico	Red alumbrado
Centro de Salud	EBAIS			Desechos sólidos	Recolección municipal
Transporte público	Taxi	frecuencia:	-		

ACTIVIDADES



Productivas	Deportivas	Culturales
El Ángel	Fútbol	Fiestas

COMENTARIOS GENERALES



El alumbrado público está a cargo de COOPELESCA. Hay una acequia. Cuentan con programas de reciclaje en la escuela. El agua no es potable, viene del Poás y es de buena calidad, casi nunca falta. Desde hace 3 meses tienen recolección municipal. El EBAIS mejoró hace poco. Algunos tramos de la calle están en muy buen estado, mientras otros son de lastre. También hay pequeños sectores que tienen caños, aunque la mayoría se trata de zanjas. Por lo general, las casas son pequeñas.

Área recreativa: Cariblanco

Código: **62_02_01**

Distrito: Sarapiquí

Tipo de espacio: **Plaza de Fútbol**



INFRAESTRUCTURA

	tipo/descripción	estado	comentario
Juegos infantiles	No hay	-	-
Canchas	Fútbol	Regular	-
Equipamiento	Soda, Vestidores	Muy bueno	-



COBERTURA DE SUELO

Descripción	Porcentaje de cobertura(%)	MANTENIMIENTO	
		Descripción	
Concreto	-	Recolección de basura	Si
Suelo desnudo	-	Poda árboles y césped	No
Palmeras	-	Recolección de hojas	No
Césped	100	Limpieza de las instalaciones	No
Arbusto y árboles	-	Limpieza de caños y alcantarillas	Si
Estado general	Regular	Estado general	Bueno



CONTEXTO

Fuente de usuarios				Uso de suelo inmediato(%)			
Escuela	No	Parada de transporte	No	Residencial	55	Recreativo	-
Colegio	No	Industrias	No	Comercial	5	Baldío	-
Iglesia	No	Centro de Salud	No	Servicios	-	Agropecuario	40
Viviendas	Si			Educación	-		
				Religioso	-		

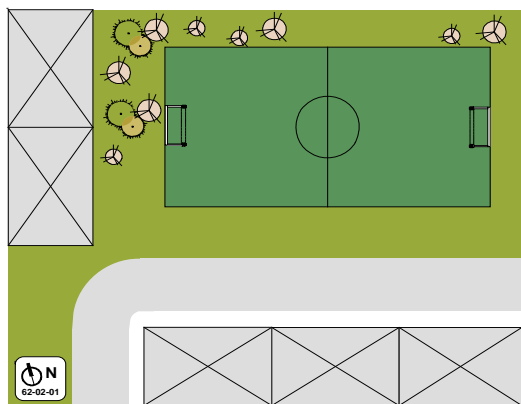


USUARIO

USUARIO		ACCESIBILIDAD	
Actividades que practican	-	Acceso vial	Asfalto, Muy bueno
Usuarios que más frecuentan	-	Acceso peatonal	Sobre nivel de Calle
Actividades culturales	-	Aceras en área verde	No hay
Seguridad	Seguro	Sobre ley 7600	-



COMENTARIOS



Ujarrás



Fotografías del asentamiento

CARACTERÍSTICAS



Generales	Accesibilidad	3 acceso(s), Muy Malo	Vivienda	Material	Madera, Mixto, Prefabricado	
	Topografía	Alta pendiente		Estado	Regular	
	Urbanización(%)	40		Cantidad de pisos	1	
	Dispersión	Media		Tipo	Casas	
	Amanzamiento	Lineal		Áreas verdes	Existencia	Si
	Inseguridad	No			Usos	-
	Cantidad de lotes	-				
Frente de lote	30					
Fondo de lote	30					

INFRAESTRUCTURA



Descripción	Material	Ancho(m)	Estado	Descripción	
Calle	Asfalto	6,50	Regular	Alumbrado público	Hay
Acera	-	0,70	-	Caños	Hay
Alameda	-	-	-	Alcantarillado	Hay
Servidumbre	-	-	-	Franja verde	Hay

SERVICIOS



Servicios públicos			Servicios básicos	
Guardería	CENCINAI		Agua potable	Asequia
Escuela	Hay		Aguas servidas	Tanque séptico
Colegio	No hay		Servicio eléctrico	Red alumbrado
Centro de Salud	EBAIS		Desechos sólidos	Recolección municipal
Transporte público	Bus, Taxi	frecuencia: -		

ACTIVIDADES



Productivas	Deportivas	Culturales
El Ángel- Los Argentinos	-	Fiestas en el redondel

COMENTARIOS GENERALES



El área verde es un redondel. Hay una naciente muy buena. El alumbrado público está a cargo de COOPELESCA. Queman desechos sólidos. El EBAIS brinda servicios médicos sólo una vez al mes. Sólo hay aceras de un lado de la carretera principal y miden aprox. 1m de ancho.

Área recreativa: Ujarrás

Código: **62_03_01**

Distrito: Sarapiquí

Tipo de espacio: **Redondel**



INFRAESTRUCTURA

	tipo/descripción	estado	comentario
Juegos infantiles	No hay	-	-
Canchas	No hay	-	-
Equipamiento	Kiosko/rancho	Bueno	-



COBERTURA DE SUELO

Descripción	Porcentaje de cobertura(%)	MANTENIMIENTO	
		Descripción	
Concreto	-	Recolección de basura	Si
Suelo desnudo	100	Poda árboles y césped	No
Palmeras	-	Recolección de hojas	No
Césped	-	Limpieza de las instalaciones	Si
Arbusto y árboles	-	Limpieza de caños y alcantarillas	No
Estado general	Regular	Estado general	Regular



CONTEXTO

Fuente de usuarios				Uso de suelo inmediato(%)			
Escuela	No	Parada de transporte	No	Residencial	15	Recreativo	-
Colegio	No	Industrias	No	Comercial	-	Baldío	-
Iglesia	No	Centro de Salud	No	Servicios	-	Agropecuario	85
Viviendas	Si			Educación	-		
				Religioso	-		

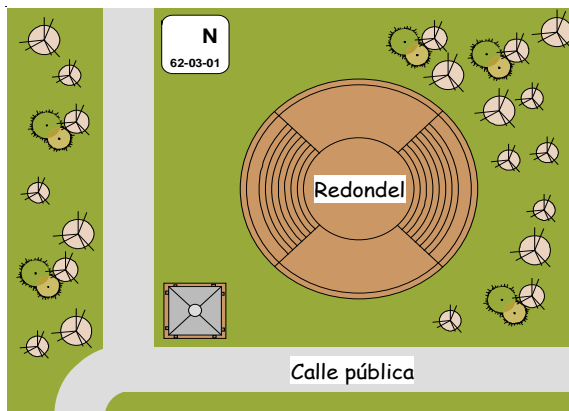


USUARIO

USUARIO		ACCESIBILIDAD	
Actividades que practican	-	Acceso vial	Bueno
Usuarios que más frecuentan	-	Acceso peatonal	Bajo nivel de Calle
Actividades culturales	-	Aceras en área verde	No hay
Seguridad	Inseguro	Sobre ley 7600	-



COMENTARIOS



Pueblo Nuevo- Barrio Chino



Fotografías del asentamiento

CARACTERÍSTICAS



Generales		Vivienda		Áreas verdes	
Accesibilidad	3 acceso(s), Muy Malo	Material	Madera, Mixto	Existencia	Si
Topografía	Alta pendiente	Estado	Malo	Usos	-
Urbanización(%)	40	Cantidad de pisos	1		
Dispersión	Alta	Tipo	Casas		
Amanzanamiento	Irregular				
Inseguridad	No				
Cantidad de lotes	28				
Frente de lote	30				
Fondo de lote	45				

INFRAESTRUCTURA



Descripción	Material	Ancho(m)	Estado	Descripción	
Calle	Lastre	4	Muy Malo	Alumbrado público	Hay
Acera	-	-	-	Caños	Hay
Alameda	-	-	-	Alcantarillado	Hay
Servidumbre	-	-	-	Franja verde	Hay

SERVICIOS



Servicios públicos				Servicios básicos	
Guardería	CENCINAI			Agua potable	ASADA
Escuela	Ujarrás			Aguas servidas	Tanque séptico
Colegio	Venecia			Servicio eléctrico	Red alumbrado
Centro de Salud	EBAIS			Desechos sólidos	Recolección municipal
Transporte público	Bus, Taxi	frecuencia:	-		

ACTIVIDADES



Productivas	Deportivas	Culturales
El Ángel	-	Bingos

COMENTARIOS GENERALES



El caño derecho (zanja) mide 1,70 m. La Cruz Roja le suministra "diarios" a los vecinos. Se trata de un barrio que es un proyecto del IMAS llamado Pueblo Nuevo; sin embargo, los vecinos del lugar y de los alrededores lo conocen como Barrio Chino.

Área recreativa: Pueblo Nuevo

Código: **62_04_01**

Distrito: Sarapiquí

Tipo de espacio: **Plaza de Fútbol**



INFRAESTRUCTURA

	tipo/descripción	estado	comentario
Juegos infantiles	No hay	-	-
Canchas	Fútbol	Malo	-
Equipamiento	No hay	Regular	-



COBERTURA DE SUELO

Descripción	Porcentaje de cobertura(%)	MANTENIMIENTO	
		Descripción	
Concreto	-	Recolección de basura	Si
Suelo desnudo	-	Poda árboles y cesped	Si
Palmeras	-	Recolección de hojas	No
Cesped	100	Limpieza de las instalaciones	Si
Arbusto y árboles	-	Limpieza de caños y alcantarillas	No
Estado general	Regular	Estado general	Bueno



CONTEXTO

Fuente de usuarios				Uso de suelo inmediato(%)			
Escuela	No	Parada de transporte	No	Residencial	15	Recreativo	-
Colegio	No	Industrias	No	Comercial	-	Baldío	-
Iglesia	No	Centro de Salud	No	Servicios	-	Agropecuario	85
Viviendas	Si			Educación	-		
				Religioso	-		



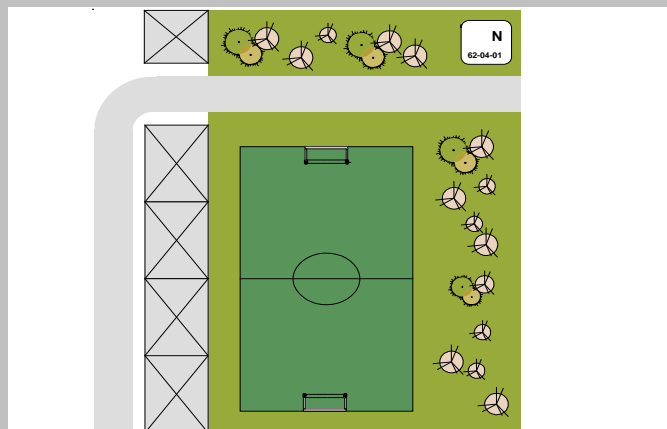
USUARIO

USUARIO		ACCESIBILIDAD	
Actividades que practican	-	Acceso vial	Lastre, Regular
Usuarios que más frecuentan	-	Acceso peatonal	Sobre nivel de Calle
Actividades culturales	-	Aceras en área verde	No hay
Seguridad	Seguro	Sobre ley 7600	-



COMENTARIOS

Los niños del barrio hacen uso de la cancha.



La Virgen del Socorro



Fotografías del asentamiento

CARACTERÍSTICAS



Generales		Vivienda		Áreas verdes	
Accesibilidad	3 acceso(s), Muy Malo	Material	Madera,	Existencia	Si
Topografía	Alta pendiente	Estado	Mamostería	Usos	Deporte
Urbanización(%)	40	Cantidad de pisos	1		
Dispersión	Alta	Tipo	Casas		
Amanzamiento	Lineal				
Inseguridad	No				
Cantidad de lotes	30				
Frente de lote	30				
Fondo de lote	19				

INFRAESTRUCTURA



Descripción	Material	Ancho(m)	Estado	Descripción	
Calle	Lastre	3,70	Muy Malo	Alumbrado público	Hay
Acera	-	-	-	Caños	Hay
Alameda	-	-	-	Alcantarillado	Hay
Servidumbre	-	-	-	Franja verde	Hay

SERVICIOS



Servicios públicos			Servicios básicos	
Guardería	No hay		Agua potable	Acequia
Escuela	Virgen del Socorro		Aguas servidas	Tanque séptico con Drenaje
Colegio	No hay		Servicio eléctrico	Red alumbrado
Centro de Salud	EBAIS		Desechos sólidos	Queman
Transporte público	Taxi	frecuencia: -		

ACTIVIDADES



Productivas	Deportivas	Culturales
Ganadería, Lechería	-	-

COMENTARIOS GENERALES



No hay buses, sólo taxis "pirata". Hay comité comunal. El agua no es potable porque proviene de una acequia y tienen acueducto. Las aguas residuales van hacia el tanque séptico. El proyecto Don Pedro de energía global ha asfaltado algunos tramos de calles. Hay personas que no viven ahí, pero tienen su casa y sus fincas en este lugar.

Área recreativa: La vírgen del Socorro

Código: 62_05_01

Distrito: Sarapiquí

Tipo de espacio: Plaza de Fútbol



INFRAESTRUCTURA

	tipo/descripción	estado	comentario
Juegos infantiles	No hay	-	-
Canchas	Fútbol	Malo	-
Equipamiento	Tel. público	Regular	-



COBERTURA DE SUELO

Descripción	Porcentaje de cobertura(%)	MANTENIMIENTO	
		Descripción	
Concreto	-	Recolección de basura	Si
Suelo desnudo	-	Poda árboles y césped	Si
Palmeras	-	Recolección de hojas	Si
Césped	100	Limpieza de las instalaciones	Si
Arbusto y árboles	-	Limpieza de caños y alcantarillas	Si
Estado general	Malo	Estado general	Bueno



CONTEXTO

Fuente de usuarios				Uso de suelo inmediato(%)			
Escuela	Si	Parada de transporte	No	Residencial	55	Recreativo	-
Colegio	No	Industrias	No	Comercial	-	Baldío	-
Iglesia	No	Centro de Salud	No	Servicios	-	Agropecuario	40
Viviendas	Si			Educación	5		
				Religioso	-		



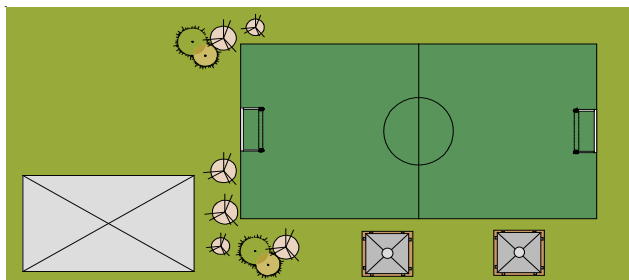
USUARIO

USUARIO		ACCESIBILIDAD	
Actividades que practican	-	Acceso vial	Lastre, Regular
Usuarios que más frecuentan	-	Acceso peatonal	Sobre nivel de Calle
Actividades culturales	-	Aceras en área verde	No hay
Seguridad	Seguro	Sobre ley 7600	-



COMENTARIOS

Los vecinos comentan que la cancha es poco usada debido a que se inunda.



Q.N
62-05-01



Sector: San Miguel



Croquis del sector

CARACTERÍSTICAS

Generales	<i>Origen</i>	Barrio
	<i>Topografía</i>	Alta pendiente
	<i>Urbanización(%)</i>	45
Vivienda	<i>Material</i>	Madera, Mampostería,
	<i>Estado general</i>	Mixto Bueno
Áreas verdes	<i>Usos</i>	Deporte
	<i>Donde hay</i>	Barrio

ASENTAMIENTOS HUMANOS QUE COMPONEN EL SECTOR

ID	Tipo	Nombre	Estado de calles	Estado de aceras	
1	63_01	Barrio	Corazón de Jesús	Bueno	-
2	63_02	Barrio	San Miguel	Bueno	-
3	63_03	Barrio	La Isla	Regular	-
4	63_04	Barrio	Colonia Carvajal	Muy malo	-
5					
6					
7					
8					
9					
10					

SERVICIOS



Servicios públicos		Servicios básicos	
<i>Guardería</i>	CENCINAI	<i>Agua potable</i>	Red acueducto
<i>Escuela</i>	Corazón de Jesús	<i>Aguas servidas</i>	Tanque séptico con Drenaje
<i>Colegio</i>	Nocturno San Miguel - CINDEA - Venecia de San Carlos	<i>Servicio eléctrico</i>	Red alumbrado
<i>Centro de Salud</i>	Hospital de San Carlos - EBAIS San Miguel		

ACTIVIDADES



Productivas	Deportivas	Culturales
Agricultura, Ganadería, Lechería, Queso	-	Día de San Miguel, Bingos

COMENTARIOS GENERALES



Corazón de Jesús



Fotografías del asentamiento

CARACTERÍSTICAS						
	Generales	Accesibilidad	2 acceso(s)	Vivienda	Material	Madera, Mampostería
		Topografía	Alta pendiente		Estado	Regular
		Urbanización(%)	5		Cantidad de pisos	1
		Dispersión	Baja		Tipo	Casas
		Amanzanamiento	Lineal	Áreas verdes	Existencia	Si
		Inseguridad	No		Usos	Deporte
		Cantidad de lotes	30			
		Frente de lote	40			
Fondo de lote	20					

INFRAESTRUCTURA					
Descripción	Material	Ancho(m)	Estado	Descripción	
Calle	Asfalto	6,70	Bueno	Alumbrado público	Hay
Acera	-	-	-	Caños	Hay
Alameda	-	-	-	Alcantarillado	Hay
Servidumbre	-	-	-	Franja verde	Hay

SERVICIOS					
Servicios públicos			Servicios básicos		
Guardería	CENCINAI		Agua potable	ASADA	
Escuela	Corazón de Jesús		Aguas servidas	Tanque séptico	
Colegio	Nocturno San Miguel		Servicio eléctrico	Red alumbrado	
Centro de Salud	Hospital de San Carlos/ EBAIS		Desechos sólidos	Recolección municipal	
Transporte público	Bus	frecuencia: -			

ACTIVIDADES		
Productivas	Deportivas	Culturales
Agricultura, Ganadería, Lechería	-	Fiestas Día de San Miguel, Bingos

COMENTARIOS GENERALES

La distancia entre casas es de 500 m aprox. Hay acueducto (San Miguel). Las viviendas tienen tanques sépticos, pero algunos con descarga a la calle. COOPELESCA se encarga de la red de alumbrado público. La recolección municipal de desechos sólidos se da una vez por semana. Hay buses 4 veces al día y circulan diferentes rutas: Cariblanco, San Carlos o Guápiles.

Área recreativa: Corazón de Jesús

Código: 63_01_01

Distrito: Sarapiquí

Tipo de espacio: Plaza de Fútbol



INFRAESTRUCTURA

	tipo/descripción	estado	comentario
Juegos infantiles	No hay	-	-
Canchas	Fútbol	Malo	-
Equipamiento	Iluminación, Bancas	Bueno	-



COBERTURA DE SUELO

Descripción	Porcentaje de cobertura(%)	MANTENIMIENTO	
		Descripción	
Concreto	-	Recolección de basura	Si
Suelo desnudo	-	Poda árboles y césped	Si
Palmeras	-	Recolección de hojas	Si
Césped	100	Limpieza de las instalaciones	Si
Arbusto y árboles	-	Limpieza de caños y alcantarillas	No
Estado general	Regular	Estado general	Regular



CONTEXTO

Fuente de usuarios				Uso de suelo inmediato(%)			
Escuela	Si	Parada de transporte	No	Residencial	5	Recreativo	-
Colegio	No	Industrias	No	Comercial	-	Baldío	-
Iglesia	Si	Centro de Salud	No	Servicios	-	Agropecuario	80
Viviendas	Si			Educación	15		
				Religioso	-		



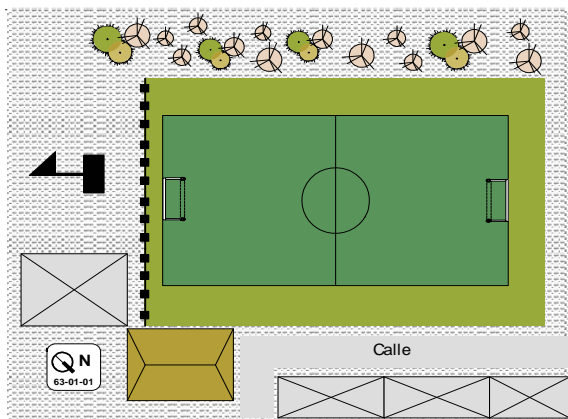
USUARIO

USUARIO		ACCESIBILIDAD	
Actividades que practican	Deporte, Juegos	Acceso vial	Asfalto, Bueno
Usuarios que más frecuentan	Niños (0-12), Adultos 22-60	Acceso peatonal	Ingreso a nivel de Calle
Actividades culturales	-	Aceras en área verde	No hay
Seguridad	Seguro	Sobre ley 7600	No hay intervenciones para facilitar la circulación.



COMENTARIOS

Los vecinos están satisfechos con el estado actual de la cancha.



San Miguel



Fotografías del asentamiento

CARACTERÍSTICAS



Generales	Accesibilidad	4 acceso(s), Regular	Vivienda	Material	Madera, Mixto, Prefabricado
	Topografía	Alta pendiente		Estado	Bueno
	Urbanización(%)	35		Cantidad de pisos	1
	Dispersión	Media		Tipo	Casas
	Amanzanamiento	Lineal		Existencia	Si
	Inseguridad	No		Usos	Deporte
	Cantidad de lotes	-		Áreas verdes	
Frente de lote	20				
Fondo de lote	30				

INFRAESTRUCTURA



Descripción	Material	Ancho(m)	Estado	Descripción	
Calle	Concreto	6	Bueno	Alumbrado público	Hay
Acera	-	1,35	-	Caños	Hay
Alameda	-	-	-	Alcantarillado	Hay
Servidumbre	-	-	-	Franja verde	Hay

SERVICIOS



Servicios públicos			Servicios básicos	
Guardería	CENCINAI		Agua potable	ASADA
Escuela	No hay		Aguas servidas	Tanque séptico con Drenaje
Colegio	CINDEA		Servicio eléctrico	Red alumbrado
Centro de Salud	EBAIS		Desechos sólidos	Recolección municipal
Transporte público	Bus	frecuencia: -		

ACTIVIDADES



Productivas	Deportivas	Culturales
Agricultura, Ganadería	Fútbol	Bingos

COMENTARIOS GENERALES



COOPELESCA se encarga de la red de alumbrado público. El camión recolector de basura pasa únicamente los jueves. La frecuencia del bus es de 7 veces por día aproximadamente. Hace falta un colegio diurno en el lugar, ya que a diario salen 5 buses llenos de estudiantes hacia San Carlos. El barrio presenta características bastante variadas. Las casas son humildes y la mayoría son de madera, aunque hay algunas pocas de concreto. Quemar hojas.

Área recreativa: San Miguel

Código: 63_02_01

Distrito: Sarapiquí

Tipo de espacio: Parque



INFRAESTRUCTURA

	tipo/descripción	estado	comentario
Juegos infantiles	No hay	-	-
Canchas	No hay	-	-
Equipamiento	Basurero, Kiosko/rancho, Tel. público	Regular	-



COBERTURA DE SUELO

Descripción	Porcentaje de cobertura(%)	Descripción	
Concreto	40	Recolección de basura	Si
Suelo desnudo	-	Poda árboles y césped	Si
Palmeras	-	Recolección de hojas	Si
Césped	60	Limpieza de las instalaciones	Si
Arbusto y árboles	-	Limpieza de caños y alcantarillas	Si
Estado general	-	Estado general	Regular

MANTENIMIENTO



CONTEXTO

	Fuente de usuarios				Uso de suelo inmediato(%)			
	Si	No	Si	No	Residencial	Comercial	Recreativo	Baldío
Escuela	Si	No	Parada de transporte	No	90	10	-	-
Colegio	No	No	Industrias	No	-	-	-	-
Iglesia	Si	No	Centro de Salud	No	-	-	-	-
Viviendas	Si	-			-	-	-	-
					Religioso	-	-	-



USUARIO

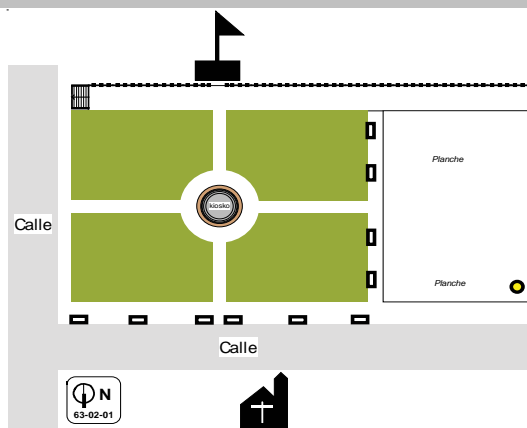
Actividades que practican		Acceso vial	
Actividades que más frecuentan	-	Acceso peatonal	Asfalto, Regular
Actividades culturales	-	Aceras en área verde	Bajo nivel de Acera
Seguridad	Seguro	Sobre ley 7600	No hay
			No hay acondicionamientos.

ACCESIBILIDAD



COMENTARIOS

Existe una mayor demanda de áreas verdes y recreativas por parte de los vecinos.



Área recreativa: San Miguel

Código: **63_02_02**

Distrito: Sarapiquí

Tipo de espacio: **Plaza de Fútbol**



INFRAESTRUCTURA

	tipo/descripción	estado	comentario
Juegos infantiles	No hay	-	-
Canchas	Fútbol	Muy bueno	-
Equipamiento	Iluminación, Kiosko/rancho, Bancas, Soda, Vestidores	Regular	-



COBERTURA DE SUELO

Descripción	Porcentaje de cobertura(%)	MANTENIMIENTO	
		Descripción	
Concreto	-	Recolección de basura	Si
Suelo desnudo	-	Poda árboles y césped	Si
Palmeras	-	Recolección de hojas	No
Césped	100	Limpieza de las instalaciones	Si
Arbusto y árboles	-	Limpieza de caños y alcantarillas	No
Estado general	Muy bueno	Estado general	Bueno



CONTEXTO

Fuente de usuarios				Uso de suelo inmediato(%)			
Escuela	No	Parada de transporte	No	Residencial	50	Recreativo	-
Colegio	No	Industrias	No	Comercial	10	Baldío	-
Iglesia	No	Centro de Salud	No	Servicios	-	Agropecuario	40
Viviendas	Si			Educación	-		
				Religioso	-		



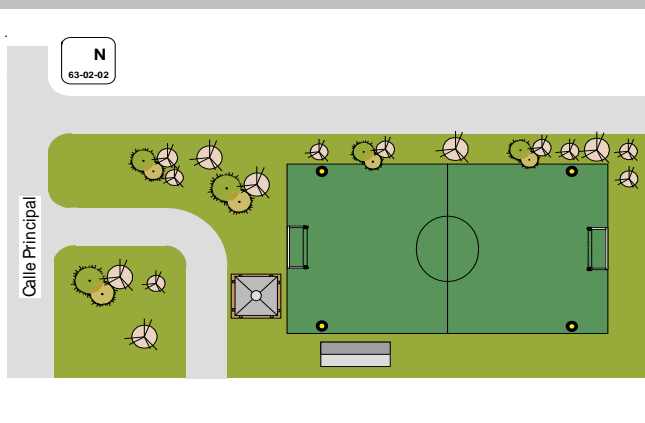
USUARIO

Actividades que practican		Acceso vial	Asfalto, Regular
Usuarios que más frecuentan	-	Acceso peatonal	Bajo nivel de Calle, Ingreso por Terraceo
Actividades culturales	-	Aceras en área verde	No hay
Seguridad	Seguro	Sobre ley 7600	No hay acondicionamientos

ACCESIBILIDAD

COMENTARIOS

Existe una mayor demanda de áreas verdes y recreativas por parte de los vecinos.



La Isla



Fotografías del asentamiento

CARACTERÍSTICAS



Generales	Accesibilidad	2 acceso(s), Regular	Vivienda	Material	Madera, Mampostería, Mixto	
	Topografía	Alta pendiente		Estado	Bueno	
	Urbanización(%)	50		Cantidad de pisos	1	
	Dispersión	Media		Tipo	Casas	
	Amanzamiento	Lineal		Áreas verdes	Existencia	No
	Inseguridad	No			Usos	-
	Cantidad de lotes	40				
	Frente de lote	25				
Fondo de lote	35					

INFRAESTRUCTURA



Descripción	Material	Ancho(m)	Estado	Descripción	
Calle	Lastre/Concreto	4,30	Regular	Alumbrado público	Hay
Acera	-	-	-	Caños	Hay
Alameda	-	-	-	Alcantarillado	Hay
Servidumbre	-	-	-	Franja verde	Hay

SERVICIOS



Servicios públicos				Servicios básicos	
Guardería	No hay			Agua potable	ASADA
Escuela	No hay			Aguas servidas	Tanque séptico con Drenaje
Colegio	No hay			Servicio eléctrico	Red alumbrado
Centro de Salud	EBAIS			Desechos sólidos	Recolección municipal
Transporte público	Taxi	frecuencia:	-		

ACTIVIDADES



Productivas	Deportivas	Culturales
Agricultura, Lechería	-	-

COMENTARIOS GENERALES



COOPELESCA se encarga de la red de alumbrado público. El camión recolector de la basura pasa únicamente los jueves. Los vecinos comentan que existe una sensación de abandono y falta de apoyo por parte de las instituciones. Se dedican a la agricultura de subsistencia, pues no hay otras fuentes de empleo en la zona.

Colonia Carvajal



Fotografías del asentamiento

CARACTERÍSTICAS



Generales	Accesibilidad	2 acceso(s), Malo	Vivienda	Material	Madera, Mampostería	
	Topografía	Alta pendiente		Estado	Regular	
	Urbanización(%)	10		Cantidad de pisos	1	
	Dispersión	Alta		Tipo	Casas	
	Amanzanamiento	Lineal		Áreas verdes	Existencia	Si
	Inseguridad	No			Usos	Deporte
	Cantidad de lotes	50				
Frente de lote	-					
Fondo de lote	-					

INFRAESTRUCTURA



Descripción	Material	Ancho(m)	Estado	Descripción	
Calle	Lastre	3,50	Muy Malo	Alumbrado público	Hay
Acera	-	-	-	Caños	Hay
Alameda	-	-	-	Alcantarillado	Hay
Servidumbre	-	-	-	Franja verde	Hay

SERVICIOS



Servicios públicos				Servicios básicos	
Guardería	No hay			Agua potable	AYA
Escuela	Hay			Aguas servidas	Tanque séptico con Drenaje
Colegio	Venecia			Servicio eléctrico	-
Centro de Salud	EBAIS			Residuos sólidos	Queman
Transporte público	Bus, Taxi	frecuencia:	-		

ACTIVIDADES



Productivas	Deportivas	Culturales
Quesos y producción de leche	Fútbol	-

COMENTARIOS GENERALES




El bus pasa 2 veces por día y los taxis son "piratas". Los servicios de salud en el EBAIS se brindan solamente una vez por semana. Las actividades productivas agrícolas son para consumo propio. Hay un bus para estudiantes que se habilita solamente en época de clases y entra 2 veces al día al lugar. Luego del terremoto, el transporte resulta más costoso y hacen falta muchas mejoras en el servicio.

Área recreativa: Colonia Carvajal

Código: **63_04_01**

Distrito: Sarapiquí

Tipo de espacio: **Plaza de Fútbol**

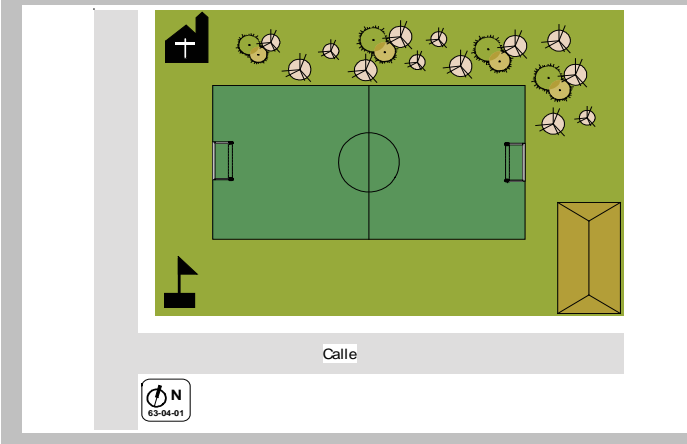
INFRAESTRUCTURA			
	tipo/descripción	estado	comentario
	Juegos infantiles	No hay	-
	Canchas	Fútbol	Bueno
	Equipamiento	No hay	Regular

COBERTURA DE SUELO		MANTENIMIENTO	
Descripción	Porcentaje de cobertura(%)	Descripción	
Concreto	-	Recolección de basura	Si
Suelo desnudo	-	Poda árboles y césped	Si
Palmeras	-	Recolección de hojas	No
Césped	100	Limpieza de las instalaciones	Si
Arbusto y árboles	-	Limpieza de caños y alcantarillas	No
Estado general	Regular	Estado general	Muy bueno

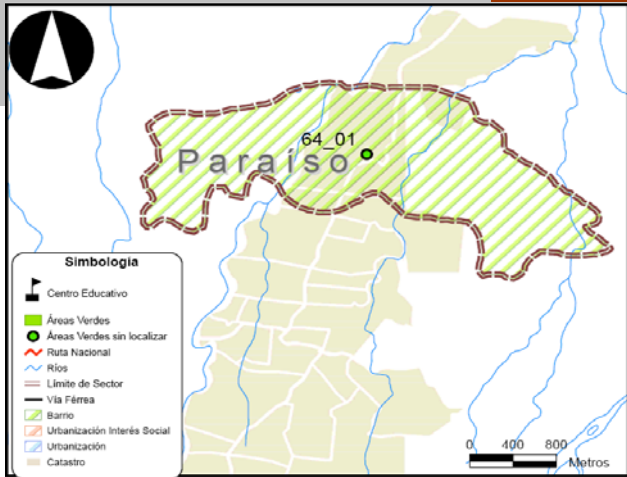
CONTEXTO							
Fuente de usuarios		Uso de suelo inmediato(%)					
Escuela	Si	Parada de transporte	No	Residencial	10	Recreativo	-
Colegio	No	Industrias	No	Comercial	5	Baldío	40
Iglesia	Si	Centro de Salud	No	Servicios	-	Agropecuario	-
Viviendas	Si			Educación	30		
				Religioso	15		

USUARIO		ACCESIBILIDAD	
Actividades que practican	-	Acceso vial	Lastre, Regular
Usuarios que más frecuentan	-	Acceso peatonal	Ingreso a nivel de Calle
Actividades culturales	-	Aceras en área verde	No hay
Seguridad	Seguro	Sobre ley 7600	No está acondicionada

COMENTARIOS



Sector: Paraíso



Croquis del sector

CARACTERÍSTICAS

Generales	Origen	Barrio
	Topografía	Plano, Pend. moderada
	Urbanización(%)	20
Vivienda	Material	Madera, Prefabricado
	Estado general	-
Áreas verdes	Usos	Deporte, Reunión
	Donde hay	Barrio

ASENTAMIENTOS HUMANOS QUE COMPONEN EL SECTOR

ID	Tipo	Nombre	Estado de calles	Estado de aceras	
1	64_01	Barrio	Paraíso	Muy malo	-
2					
3					
4					
5					
6					
7					
8					
9					
10					

	SERVICIOS			
	Servicios públicos		Servicios básicos	
	Guardería	-	Agua potable	Red acueducto
	Escuela	República Trinidad y Tobago	Aguas servidas	Letrina
	Colegio	Colegio Paraíso	Servicio eléctrico	Red alumbrado
Centro de Salud	EBAIS La Virgen de Sarapiquí			

	ACTIVIDADES		
	Productivas	Deportivas	Culturales
	Agricultura	Fútbol	Religiosas, Turnos

COMENTARIOS GENERALES

Se trata de un asentamiento relativamente nuevo, de hace 11 años. Tienen problemas de escasez de agua y suelos poco fértiles.



Paraíso- Bajo Latas

Fotografías del asentamiento



CARACTERÍSTICAS

Generales	Accesibilidad	2 acceso(s), Malo	Vivienda	Material	Madera, Prefabricado
	Topografía	Plano, Pend. Moderada		Estado	-
	Urbanización(%)	20		Cantidad de pisos	-
	Dispersión	Alta		Tipo	-
	Amanzanamiento	Mixto		Existencia	Si
	Inseguridad	No		Usos	Deporte, Reunión
	Cantidad de lotes	-		Áreas verdes	
	Frente de lote	-			
Fondo de lote	-				



INFRAESTRUCTURA

Descripción	Material	Ancho(m)	Estado	Descripción	
Calle	Lastre	6	Muy Malo	Alumbrado público	Hay
Acera	-	-	-	Caños	Hay
Alameda	-	-	-	Alcantarillado	Hay
Servidumbre	-	-	-	Franja verde	Hay



SERVICIOS

Servicios públicos				Servicios básicos	
Guardería	No hay			Agua potable	ASADA, Pozo
Escuela	República Trinidad y Tobago			Aguas servidas	Letrina
Colegio	Paraíso			Servicio eléctrico	Red alumbrado
Centro de Salud	EBAIS			Desechos sólidos	Queman
Transporte público	-	frecuencia:	-		



ACTIVIDADES

Productivas	Deportivas	Culturales
-	Fútbol	Religiosas, Turnos comunales



COMENTARIOS GENERALES

Era un asentamiento del IDA, llamado Alvaro Martín. La escuela tiene 52 estudiantes y cuenta con 34 familias aprox. El sistema de agua lo obtienen del acueducto (ASADA) de Río Cuarto, pero hay problemas de escasez de agua durante el día. Tienen parcelas, las mujeres y niños trabajan en ellas, mientras los hombres trabajan en las piñeras. Se consideran suelos poco fértiles debido al antiguo uso ganadero. El asentamiento fue creado hace 11 años con habitantes procedentes de Limón, Naranjo, Matina y El Bambú, entre otros. Los lotes están segregados en 1000 metros cuadrados (8 lotes).

Área recreativa: Paraíso

Código: 64_01_01

Distrito: Sarapiquí

Tipo de espacio: Plaza de Fútbol



INFRAESTRUCTURA

	tipo/descripción	estado	comentario
Juegos infantiles	Río	-	-
Canchas	Fútbol	Malo	-
Equipamiento	Río	Malo	-



COBERTURA DE SUELO

Descripción	Porcentaje de cobertura(%)	Descripción	
Concreto	-	Recolección de basura	No
Suelo desnudo	-	Poda árboles y césped	Si
Palmeras	-	Recolección de hojas	No
Césped	30	Limpieza de las instalaciones	Si
Arbusto y árboles	40	Limpieza de caños y alcantarillas	No
Estado general		Estado general	Malo

MANTENIMIENTO



CONTEXTO

	Fuente de usuarios		Uso de suelo inmediato(%)				
Escuela	Si	Parada de transporte	No	Residencial	50	Recreativo	-
Colegio	Si	Industrias	No	Comercial	-	Baldío	-
Iglesia	No	Centro de Salud	No	Servicios	-	Agropecuario	30
Viviendas	Si			Educación	-	Río	20
				Religioso	-		



USUARIO

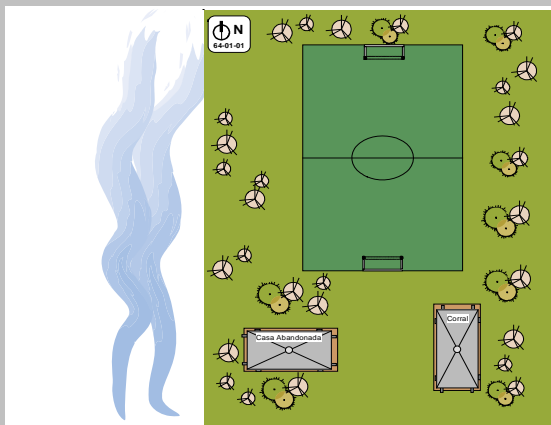
Actividades que practican		Acceso vial	
Actividades que más frecuentan	Niños (0-12), Adultos 22-60	Acceso peatonal	Ingreso a nivel de Calle
Actividades culturales	Fiesta patronal, Ferias, Campeonatos	Aceras en área verde	No hay
Seguridad	Inseguro	Sobre ley 7600	-

ACCESIBILIDAD



COMENTARIOS

Tiene bastante vegetación y una atractiva vista al río; no obstante, el área carece de bancas y basureros. En el barrio no hay área de juegos infantiles.





Anexos 7-3

Anexo 7-3.1 Muestra de ficha para evaluación de trabajo de campo: Sector

Plan Regulador de Alajuela-Diagnóstico										
		Sector				Distrito:				
Nombre del sector			Cámara			Fecha				
GPS ID:		Grupo #		Responsable						
Características generales del lugar										
Origen	barrio	precario	Topografía	plano	alta pendien	Grado de urbanización %				
	urbanización	rural		pend moder	rios					
Características generales de la viviendas										
Material	mamposter.	prefa	barro	madera	Estado	Bueno	Malo			
	mixto:		otro:		Muy bueno	Regular	Muy Malo			
Características generales de las áreas verdes										
Usos	deporte	juegos inf	Estado genera	Bueno	Malo	Donde hay		Precario		
otro:		reunión	Muy bueno	Regular	Muy Malo	Urb	Urb Int Soc	Barrio		
Características de los Servicios básicos										
Agua potable		Aguas servidas			Serv eléctrico	Act. productivas especiales				
red acueducto	funte nat	Alcant. Sanit	tanque sep	Descarga al Rio	Red alumb	agricultura	especifique:			
pozo	asequia	con planta tr	drenaje	Otro	Planta	ganadería				
rio	otro:	desc rio	desc rio		No hay	turismo				
Actividades comunales										
Deportivas			Culturales							
fútbol	bicicleta	artes plástica	maskaradas	religiosas	otro:					
baloncesto	otro:	ferias	cine o sim	teatro						
Deficiencias y vulnerabilidades										
Vulnerabilidad / amenazas			Problemáticas especiales							
inundaciones	incendios	manejo aguas	basura	conflicto usos	accid viales					
deslizamientos	intoxicaciones	cont sonica	malos olores	falta infraestruct	otro:					
Servicios públicos a los que asisten (nombre)					Servicios y comercios que hay en la zona					
Guardería					Policia	Escuela	Supermercado talleres			
Escuela					Guardería	Colegio	pulperia	Centro Com		
Colegio					Ebais/Clin	Clinica Priv	Bazar	Gasolinera		
Centro de salud					Serv. Prof	Bancos	Otro:			
Composicion del Sector: Tipo de composición: barrio, urbanización, urb. Interés social, precario										
ID	Tipo	Nombre				Est Calles	0-1-2-3-4-5	Est Aceras		
1 -										
2 -										
3 -										
4 -										
5 -										
6 -										
7 -										
8 -										
9 -										
Comentarios generales del Sector										



Anexo 7-3.2 Muestra de ficha para evaluación de trabajo de campo: Barrio

Plan Regulador de Alajuela-Diagnóstico									
Barrio		Urba		Urb Int Soc.		Precario		Distrito:	
Nombre del barrio /urb / precario:									
GPS ID:			Grupo #			Responsable			
Nombre del sector					Fecha		Cámara		
Características generales del lugar									
Accesibilidad	Tipo y cantid accesos		Topografía	plano	alta pendien	% Urbanizac.	Dispersión		
1-5	vehic	peaton		pend moder	rios		alta	media	baja
Amanzanamiento			Cant. lotes o viviendas			Retiro frontal	antejardín: s / n		
cuadrantes	cuad incom	irregular	Tamaño	Frente		Distanc.	cerramiento		
calle s salida	lineal	mixto	prom lote	Fondo		% Visibilidad	muro	verja	lata
Características generales de la viviendas									
Material	mamposter.	prefa	barro	Estado 1-5	# Pisos	Composición	apartas horiz-duplex		
madera	mixto	otro:				casas	apartas edif vertical		
Características generales de las áreas verdes									
Usos	deporte	juegos inf	Estado genera	Cantidad	Tipo de AV	parque	juegos infant		
INSEGURO	sin uso	reunión			otro:		canchas deporte		
Infraestructura									
Calles					Alameda				
ancho calle	iz caño der	iz fran verd de	izq acera de	ancho total	iz caño der	iz fran verd de	izq acera de		
Infraestruct	Material	Estado 1-5	Infraest s / n	Servidumbre					
calle			alumb publ	ancho calle	iz caño der	iz fran verd de	izq acera de		
acera			caños						
alameda			alcantarilla						
servidumbre			franja verde						
ENCUESTA - PREGUNTA A LOS VECINOS									
Carcterísticas de los Servicios basicos									
Agua potable				Aguas servidas			Serv eléctirc		
AYA	privado	funte nat	sin servicio	alcant sanit	tanque sep	Descarga Rio	Red alumb		
municipal	pozo	asequia	colect. Ilicito	con planta tr	drenaje	letrina	Planta		
ASADA	rio	otro:		descarg rio	descarg rio		No hay	Colect ilicito	
Deficiencias y vulnerabilidades						Desechos sólidos			
Vulnerabilidad / amenazas:			Problemáticas especiales			Recolección municipal			
inundaciones	incendios	manejo aguas	basura	conflicto usos	accid viales	Queman		Tiran río	
deslizamientos	intoxicaciones	cont sonica	malos olores	falta infraestruct	otro:	Entierran		Reciclaje	
Servicios públicos a los que asisten (nombre)				Mobiliario urbano		Recolección emp privada			
Guardería				basureros	tel. público	otro:			
Escuela				hidrantes	señal. Vial	Transporte público			
Colegio				bancas	otro:	bus frecuencia			
Centro de salud				mesas		taxi		otro:	
Actividades comunales						Act. productivas especiales			
Deportivas			Culturales			agricultura	especifique:		
fútbol	bicicleta	artes plástic	maskaradas	religiosas	otro:	ganadería			
baloncesto	otro:	ferias	cine o sim	teatro		turismo			
PRECARIO						Asoc. Desarrollo todos			
Año fundac		origen precaristas		propietario terreno		Nombre			
# familias		nacionalidad				Telefono			



Anexo 7-3.3 Muestra de ficha para evaluación de trabajo de campo: Área Recreativa

➔ ÁREA RECREATIVA 																																							
Plan Regulador de Alajuela-Diagnóstico Distrito:																																							
Nombre barrio /urb / prec:		Grupo #	Responsable																																				
GPS ID:	Fecha	Cámara																																					
Norte 		<table border="1" style="width: 100%; border-collapse: collapse;"> <tr><td>T</td><td>Basurero</td></tr> <tr><td>B</td><td>Bancas</td></tr> <tr><td>M</td><td>Mesas</td></tr> <tr><td>A</td><td>Bebederos</td></tr> <tr><td>J</td><td>Juegos infantiles</td></tr> <tr><td>TP</td><td>Teléfono público</td></tr> <tr><td>H</td><td>Hidrante</td></tr> <tr><td>Ia</td><td>Iluminac. Alta</td></tr> <tr><td>Ib</td><td>Iluminac. Baja</td></tr> <tr><td>K</td><td>Kiosco</td></tr> <tr><td>F</td><td>Fuente</td></tr> <tr><td>V</td><td>Vestidores</td></tr> <tr><td>XXXXXX</td><td>Cerca</td></tr> <tr><td></td><td>Árboles</td></tr> <tr><td></td><td>Arbustos</td></tr> <tr><td></td><td>Flores</td></tr> <tr><td></td><td>agua</td></tr> <tr><td></td><td>Palmeras</td></tr> </table>		T	Basurero	B	Bancas	M	Mesas	A	Bebederos	J	Juegos infantiles	TP	Teléfono público	H	Hidrante	Ia	Iluminac. Alta	Ib	Iluminac. Baja	K	Kiosco	F	Fuente	V	Vestidores	XXXXXX	Cerca		Árboles		Arbustos		Flores		agua		Palmeras
T	Basurero																																						
B	Bancas																																						
M	Mesas																																						
A	Bebederos																																						
J	Juegos infantiles																																						
TP	Teléfono público																																						
H	Hidrante																																						
Ia	Iluminac. Alta																																						
Ib	Iluminac. Baja																																						
K	Kiosco																																						
F	Fuente																																						
V	Vestidores																																						
XXXXXX	Cerca																																						
	Árboles																																						
	Arbustos																																						
	Flores																																						
	agua																																						
	Palmeras																																						
Indicar otros detalles de textura, material o elementos: concreto, césped, tierra, arena, o uso de suelo aledaño. Además: calles (material), aceras, canchas, dirección a centro urbano importante, Paradas de autobús o taxi, otro detalle relevante.																																							
Pertenece a:		Qué hay alrededor del AV poner % (inmediato)																																					
Barrio		residencial	recreativo																																				
urbanización		comercial	baldío																																				
urb Interés social		servicios	agropecuario																																				
precario		educación	otro:																																				
Fraccionamiento no constru		religioso																																					
barrio rural																																							
		Tipo de espacio																																					
		parque o similar	Campo Ferial																																				
		juegos infantiles	polideportivo																																				
		plaza fútbol	senderos																																				
		otra cancha deporte	redondel																																				
		gimnasio	multiuso																																				
		otro:																																					
Recurso atractivo:		Parada de transporte público																																					
bosque	finca	autobús	taxi																																				
río	vista	Ruta (s):																																					
edificación	reserva natural																																						
otro:																																							
		Fuente de usuarios (- 300m)																																					
		escuela	parada transp																																				
		colegio	industrias																																				
		iglesia	centro salud																																				
		viviendas	hogar ancianos																																				
		otro:																																					
Acceso:		Ingreso peatonal																																					
vehicular		ingreso a nivel	sobre nivel																																				
solo peatonal		calle	bajo nivel																																				
Descripción calle de acceso:		calle	rampa																																				
Material	Estado (0-5)	acera	terraceo																																				
asfalto		acera	gradas																																				
concreto		Comentarios sobre Ley 7600																																					
lastre																																							
tierra																																							
		Limites del AV																																					
		barandas																																					
		malla / ninguno																																					
		otro:																																					
Aceras en: Estado (0-5)		Potencialidades o características: circundantes o internos																																					
Barrio		relación con sitio turístico, cultural, natural	drenaje																																				
Área verde		cuerpos de agua (río, quebrada, laguna, etc)	caños																																				
Senderos		protección por amenaza, riesgo o amortiguamiento	alcantarillado																																				
Material acera:		pendientes u otra consideración de riesgo para el usuario	señalización																																				
		inundaciones, deslizamientos, hundimientos, zona pantanosa, etc.	nodo																																				
		alrededores arborizados (aceras, rondas con buen mantenimiento)	vistas panorámicas																																				
		por configuración urbana funciona como distribuidor (vest) urbano	punto de referencia																																				

**Anexo 7-3.4 Muestra de encuesta sobre aspectos positivos y negativos de los asentamientos**

Programa de Investigación en Desarrollo Urbano Sostenible, ProDUS.
Universidad de Costa Rica

Plan Regulador de Alajuela

Urbanización o Centro de Población:

Distrito:

1. ¿Cuáles considera usted son las mayores fortalezas que posee su barrio?

2. ¿Cuales considera usted son las mayores debilidades o problemáticas que posee su barrio?

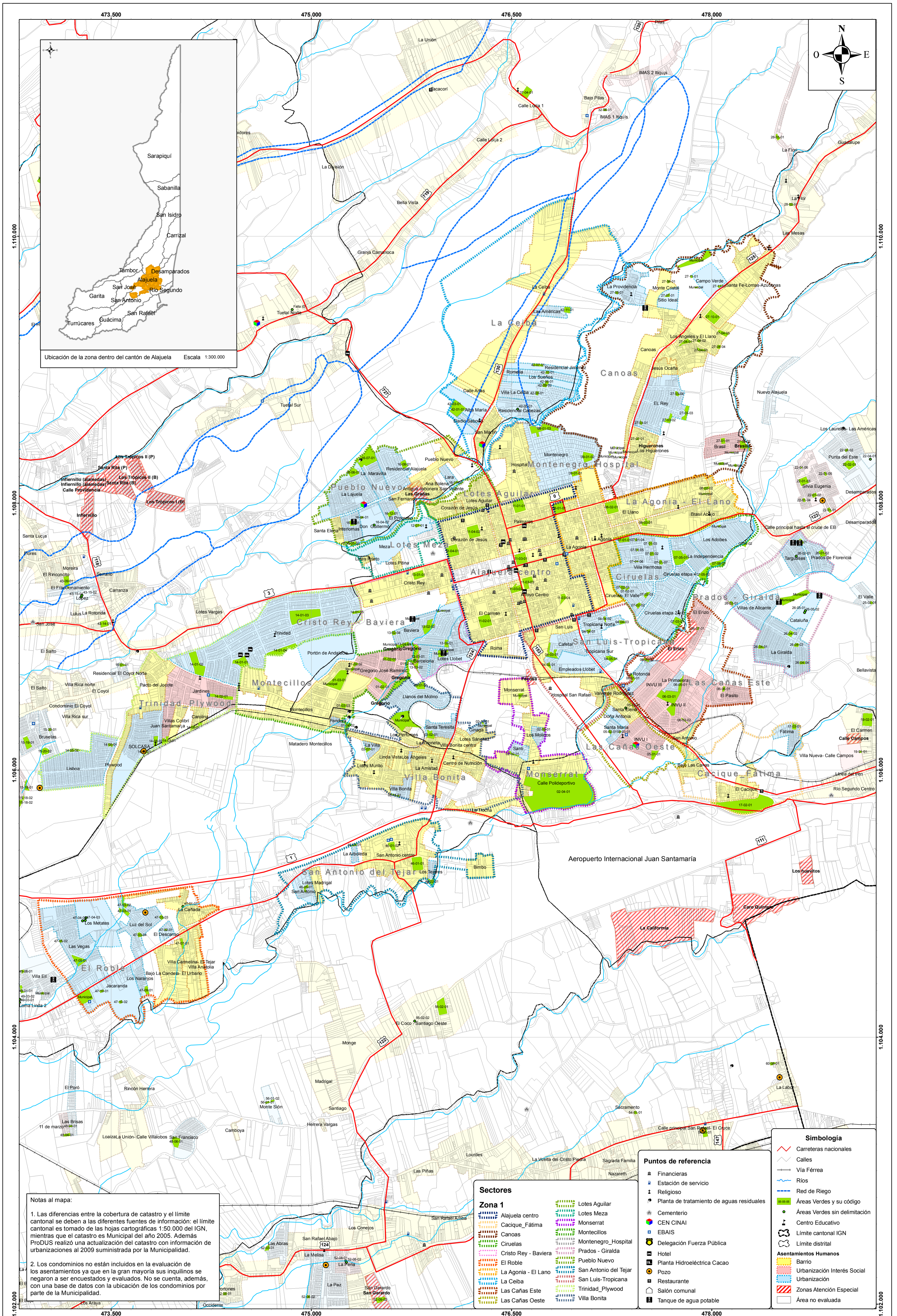
3. ¿Considera usted que el barrio donde vive satisface todas sus necesidades?, si la respuesta es no Explique.
(Si) (No) _____

4. ¿Qué actividades recreativas y/o culturales practica usted o sus vecinos? Y dónde?

5. ¿Cuál es su opinión respecto a las áreas verdes de su barrio y que uso les da?
(Pésimo) (Malo) (Regular) (Bueno) (Muy bueno) (Excelente)

Le gustaría ser contactado? _____ Nombre _____ Tel: _____

Ocupación _____



Ubicación de la zona dentro del cantón de Alajuela Escala 1:300.000

Notas al mapa:

- Las diferencias entre la cobertura de catastro y el límite cantonal se deben a las diferentes fuentes de información: el límite cantonal es tomado de las hojas cartográficas 1:50.000 del IGN, mientras que el catastro es Municipal del año 2005. Además ProDUS realizó una actualización del catastro con información de urbanizaciones al 2009 suministrada por la Municipalidad.
- Los condominios no están incluidos en la evaluación de los asentamientos ya que en la gran mayoría sus inquilinos se negaron a ser encuestados y evaluados. No se cuenta, además, con una base de datos con la ubicación de los condominios por parte de la Municipalidad.

Sectores

Zona 1	Sectores
[Symbol]	Alajuela centro
[Symbol]	Cacique, Fátima
[Symbol]	Canoas
[Symbol]	Ciruelas
[Symbol]	Cristo Rey - Baviera
[Symbol]	El Roble
[Symbol]	La Agonia - El Llano
[Symbol]	La Ceiba
[Symbol]	Las Cañas Este
[Symbol]	Las Cañas Oeste
[Symbol]	Lotes Aguilar
[Symbol]	Lotes Meza
[Symbol]	Montserrat
[Symbol]	Montecillos
[Symbol]	Montenegro_Hospital
[Symbol]	Prados - Giralda
[Symbol]	Pueblo Nuevo
[Symbol]	San Antonio del Tejar
[Symbol]	San Luis-Tropicana
[Symbol]	Trinidad_Plywood
[Symbol]	Villa Bonita

Puntos de referencia

[Symbol]	Financieras
[Symbol]	Estación de servicio
[Symbol]	Religioso
[Symbol]	Planta de tratamiento de aguas residuales
[Symbol]	Cementerio
[Symbol]	CEN CINAJ
[Symbol]	EBAIS
[Symbol]	Delegación Fuerza Pública
[Symbol]	Hotel
[Symbol]	Planta Hidroeléctrica Cacao
[Symbol]	Pozo
[Symbol]	Restaurante
[Symbol]	Salón comunal
[Symbol]	Tanque de agua potable

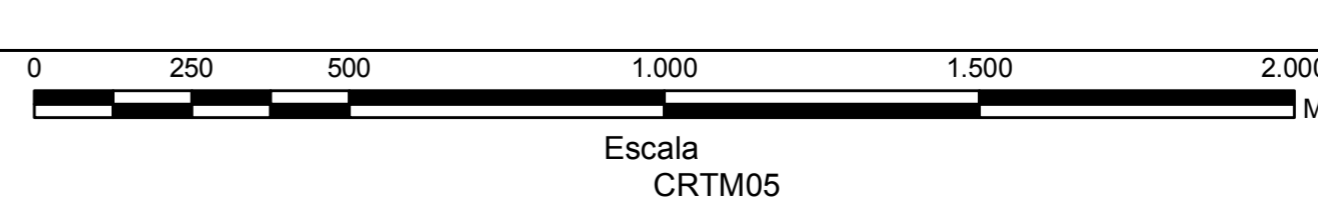
Simbología

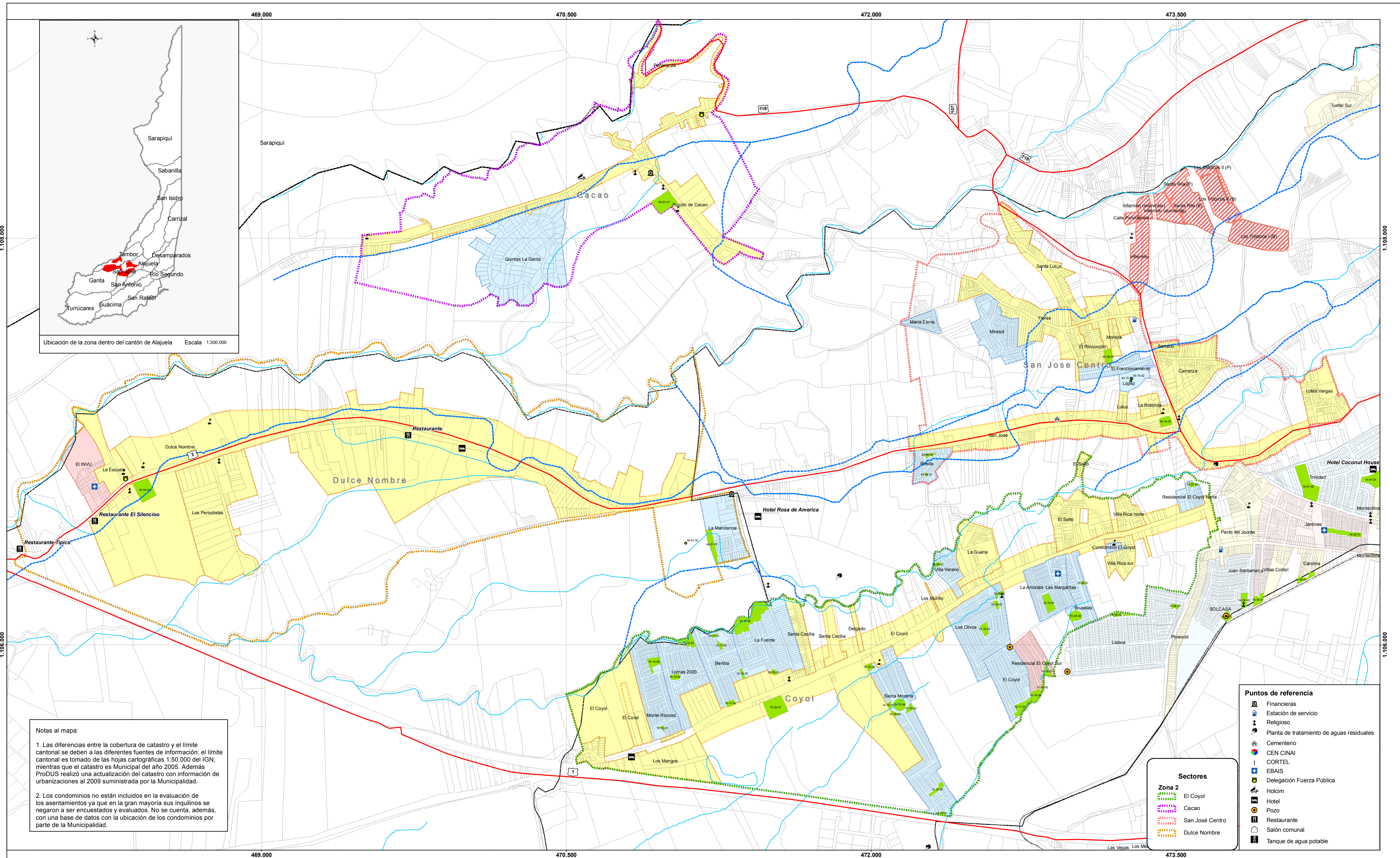
[Symbol]	Carreteras nacionales
[Symbol]	Calles
[Symbol]	Vía Férrea
[Symbol]	Ríos
[Symbol]	Red de Riego
[Symbol]	Áreas Verdes y su código
[Symbol]	Áreas Verdes sin delimitación
[Symbol]	Centro Educativo
[Symbol]	Límite cantonal IGN
[Symbol]	Límite distrital
[Symbol]	Asentamientos Humanos
[Symbol]	Barrio
[Symbol]	Urbanización Interés Social
[Symbol]	Urbanización
[Symbol]	Zonas Atención Especial
[Symbol]	Área no evaluada

Mapa 7-3.1 Zona 1 Análisis de asentamientos humanos y áreas recreativas.

Plan Regulador del cantón de Alajuela

Fuente:
Hojas cartográficas 1:50.000, IGN.
ProDUS, 2009.
Nota: Bajo los polígonos de análisis se presenta el catastro.





Notas al mapa:

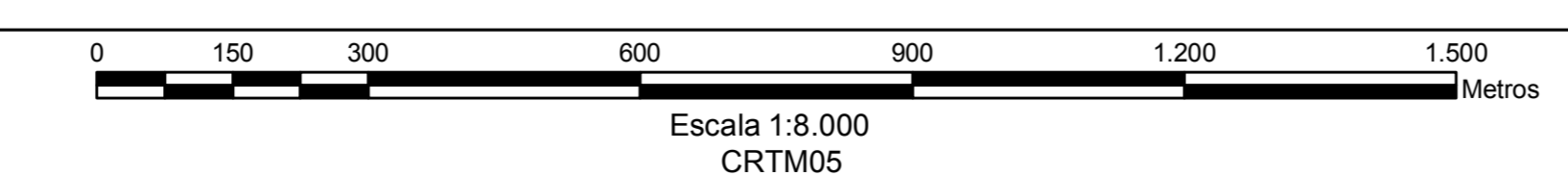
- Las diferencias entre la cobertura de catastro y el límite cantonal se deben a las diferentes fuentes de información: el límite cantonal es tomado de las hojas cartográficas 1:50.000 del IGN, mientras que el catastro es Municipal del año 2005. Además ProDUS realizó una actualización del catastro con información de urbanizaciones al 2009 suministrada por la Municipalidad.
- Los condominios no están incluidos en la evaluación de los asentamientos ya que en la gran mayoría sus inquilinos se negaron a ser encuestados y evaluados. No se cuenta, además, con una base de datos con la ubicación de los condominios por parte de la Municipalidad.

- Puntos de referencia**
- Financieras
 - Estación de servicio
 - Religioso
 - Planta de tratamiento de aguas residuales
 - Cementerio
 - CEN CINAJ
 - CORTEL
 - EBAIS
 - Delegación Fuerza Pública
 - Holcim
 - Hotel
 - Pozo
 - Restaurante
 - Salón comunal
 - Tanque de agua potable
- Sectores**
- Zona 2
 - El Coyoil
 - Cacao
 - San José Centro
 - Dulce Nombre

Mapa 7-3.2 Zona 2 Análisis de asentamientos humanos y áreas recreativas.

Plan Regulador del cantón de Alajuela

Fuente:
Hojas cartográficas 1:50.000, IGN.
ProDUS, 2009.
Nota: Bajo los polígonos de análisis se presenta el catastro.

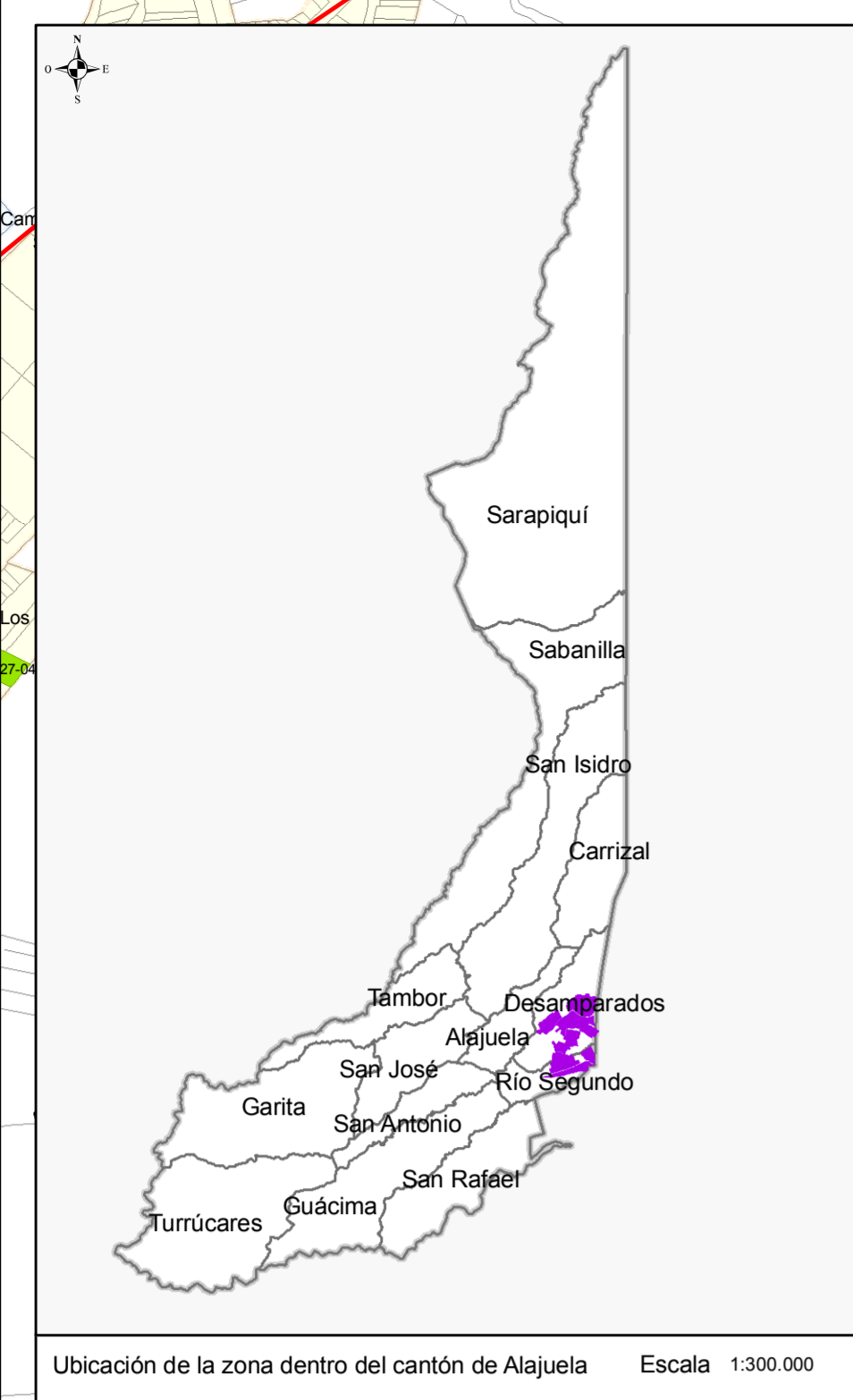
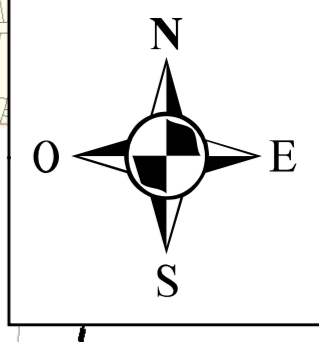


- Simbología**
- Red de Riego
 - Carreteras nacionales
 - Vía Férrea
 - Áreas Verdes y su código
 - Áreas Verdes sin delimitación
 - Centro Educativo
 - Área no evaluada
 - Límite cantonal IGN
 - Límite distrital
 - Asentamientos humanos
 - Barrio
 - Urbanización Interés Social
 - Urbanización
 - Zonas Atención Especial
 - Calles
 - Ríos

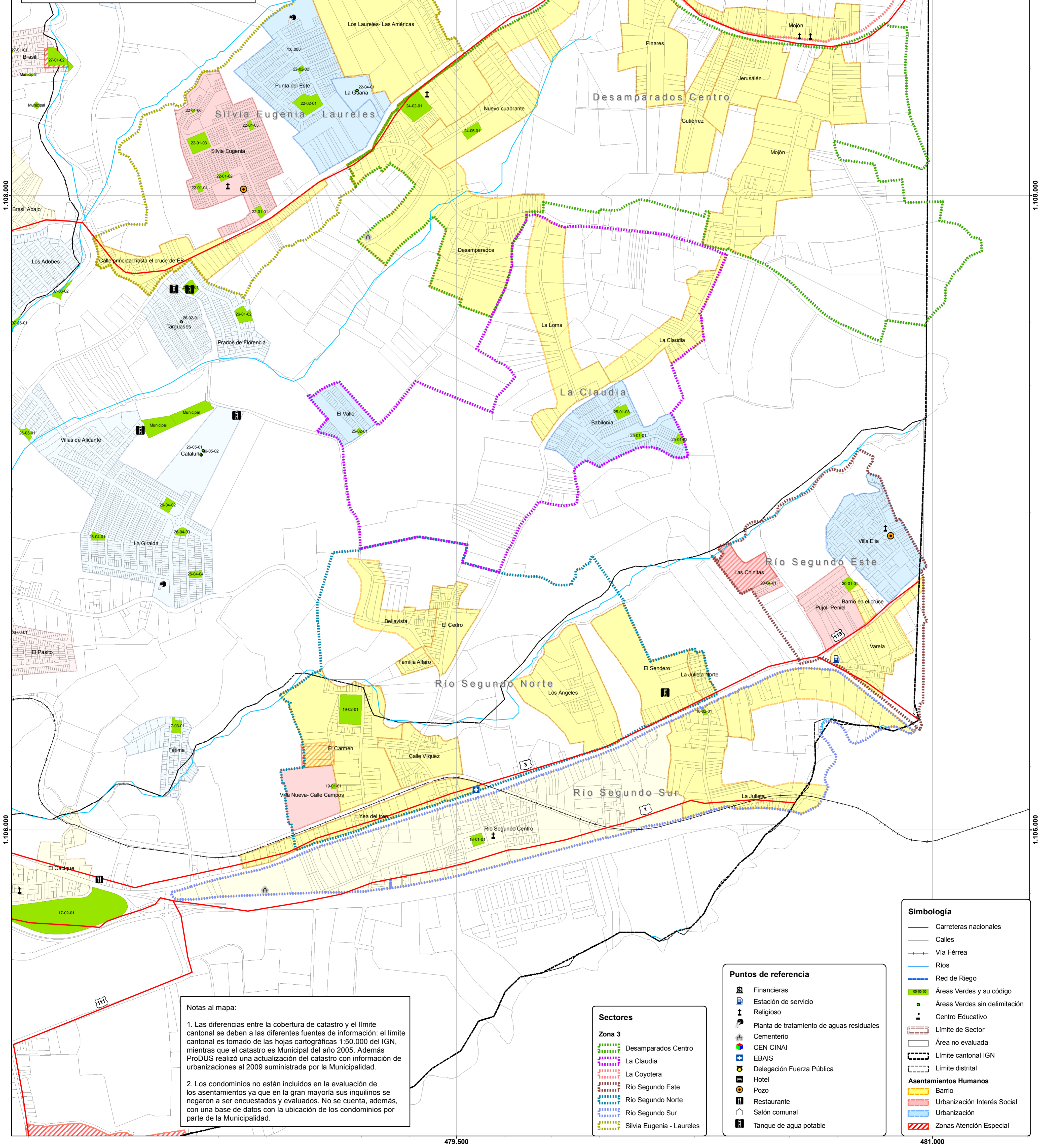


479.500

481.000



Ubicación de la zona dentro del cantón de Alajuela Escala 1:300.000



1:105.000

1:105.000

1:105.000

1:105.000

479.500

481.000

Notas al mapa:

- Las diferencias entre la cobertura de catastro y el límite cantonal se deben a las diferentes fuentes de información: el límite cantonal es tomado de las hojas cartográficas 1:50.000 del IGN, mientras que el catastro es Municipal del año 2005. Además ProDUS realizó una actualización del catastro con información de urbanizaciones al 2009 suministrada por la Municipalidad.
- Los condominios no están incluidos en la evaluación de los asentamientos ya que en la gran mayoría sus inquilinos se negaron a ser encuestados y evaluados. No se cuenta, además, con una base de datos con la ubicación de los condominios por parte de la Municipalidad.

Sectores

Zona 3	Desamparados Centro
	La Claudia
	La Coyotera
	Río Segundo Este
	Río Segundo Norte
	Río Segundo Sur
	Silvia Eugenia - Laureles

Puntos de referencia

	Financieras
	Estación de servicio
	Religioso
	Planta de tratamiento de aguas residuales
	Cementerio
	CEN CINAI
	EBAIS
	Delegación Fuerza Pública
	Hotel
	Restaurante
	Salón comunal
	Tanque de agua potable

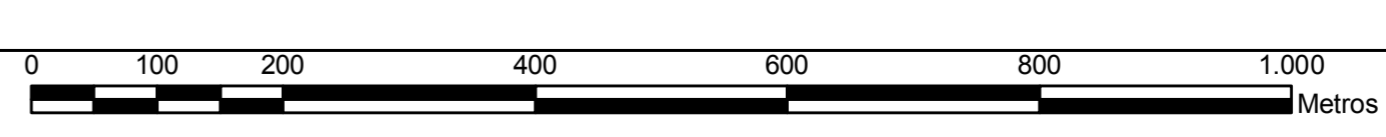
Simbología

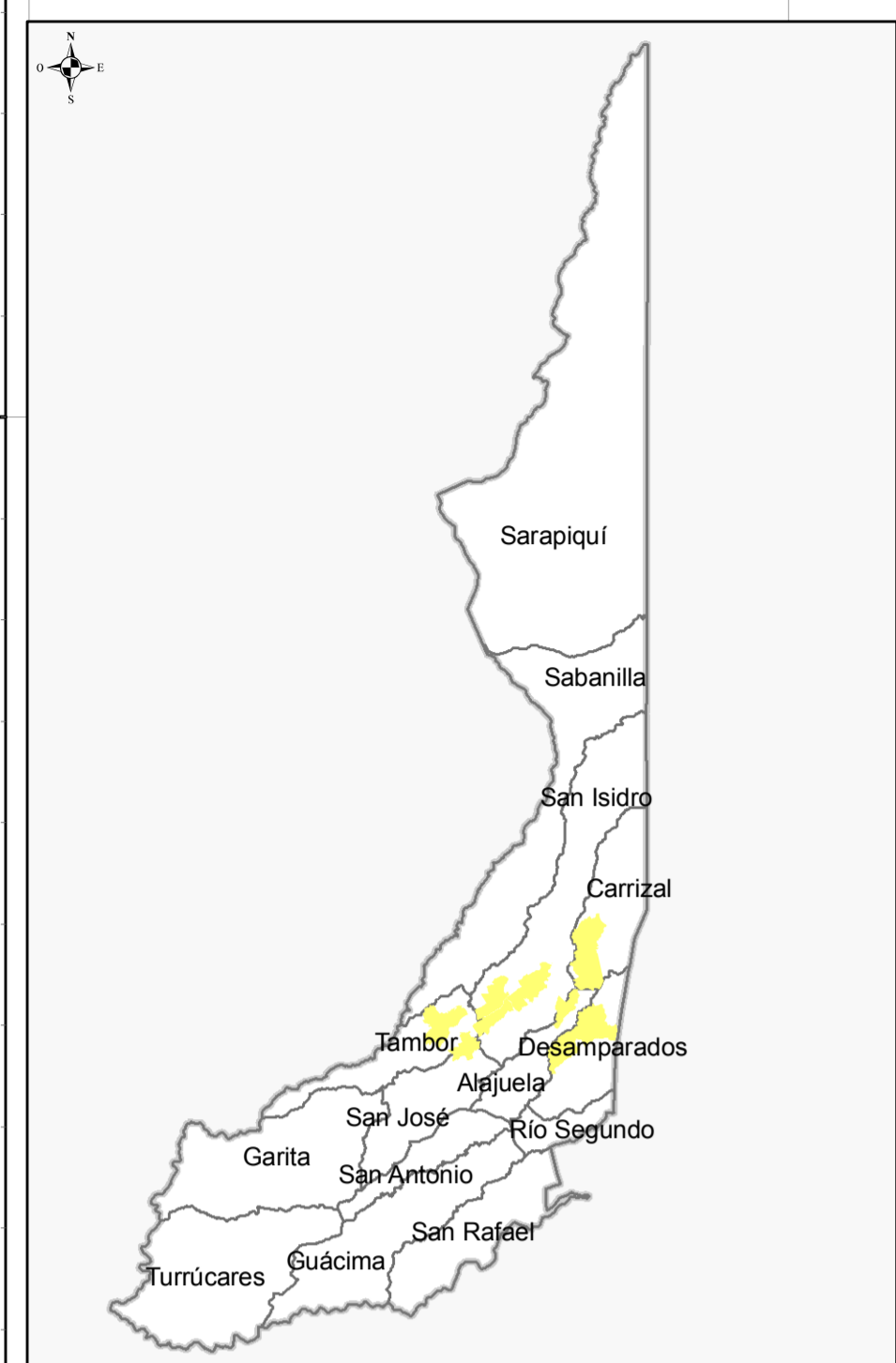

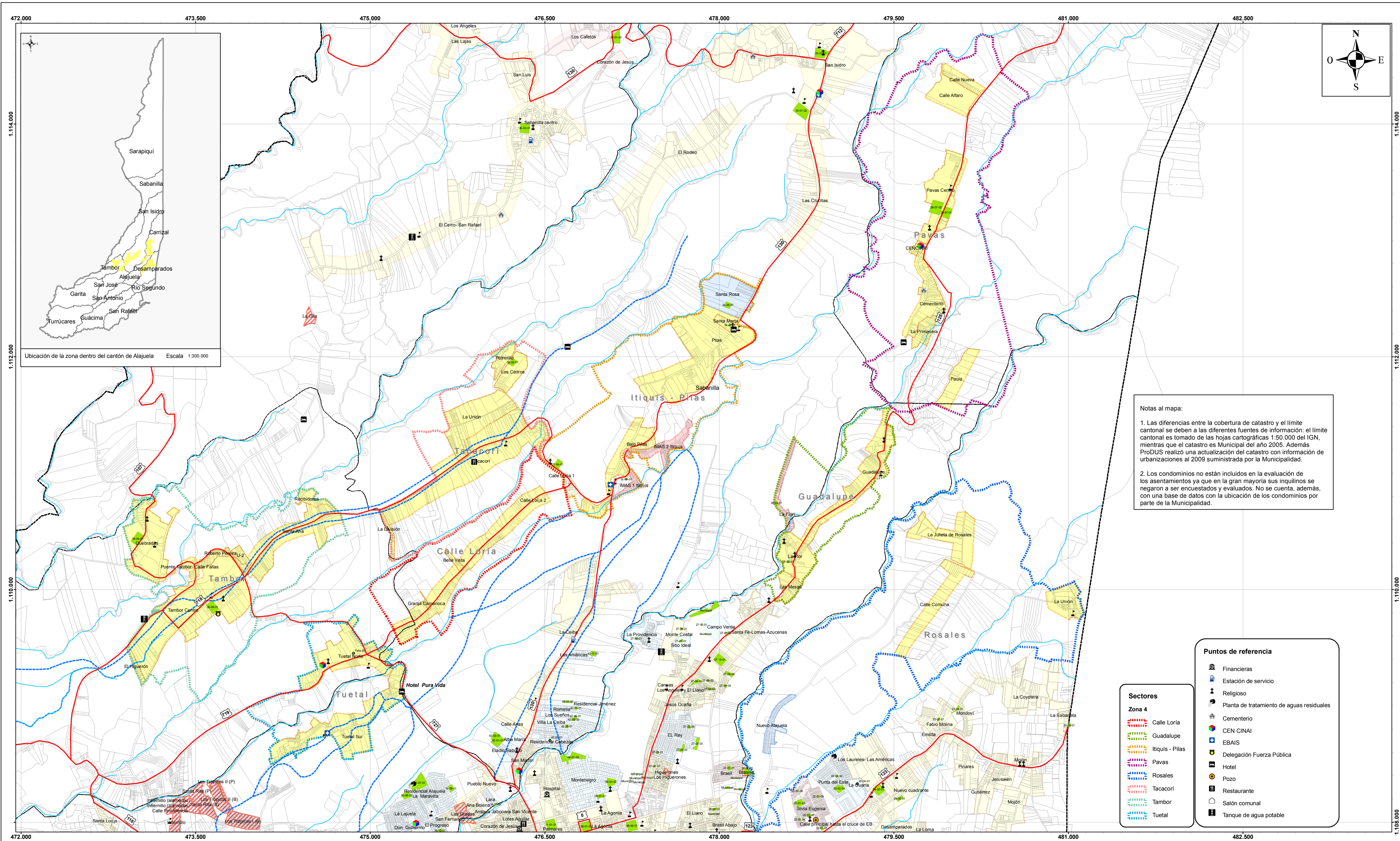
	Carreteras nacionales
	Calles
	Vía Férrea
	Ríos
	Red de Riego
	Áreas Verdes y su código
	Áreas Verdes sin delimitación
	Centro Educativo
	Límite de Sector
	Área no evaluada
	Límite cantonal IGN
	Límite distrital
	Asentamientos Humanos
	Barrio
	Urbanización Interés Social
	Urbanización
	Zonas Atención Especial

Mapa 7-3.3 Zona 3 Análisis de asentamientos humanos y áreas recreativas.

Plan Regulador del cantón de Alajuela

Fuente: Hojas cartográficas 1:50.000, IGN, ProDUS, 2009. Nota: Bajo los polígonos de análisis se presenta el catastro.





Ubicación de la zona dentro del cantón de Alajuela Escala 1:300.000

Notas al mapa:

- Las diferencias entre la cobertura de catastro y el límite cantonal se deben a las diferentes fuentes de información: el límite cantonal es tomado de las hojas cartográficas 1:50.000 del IGN, mientras que el catastro es Municipal del año 2005. Además ProDUS realizó una actualización del catastro con información de urbanizaciones al 2009 suministrada por la Municipalidad.
- Los condominios no están incluidos en la evaluación de los asentamientos ya que en la gran mayoría sus inquilinos se negaron a ser encuestados y evaluados. No se cuenta, además, con una base de datos con la ubicación de los condominios por parte de la Municipalidad.

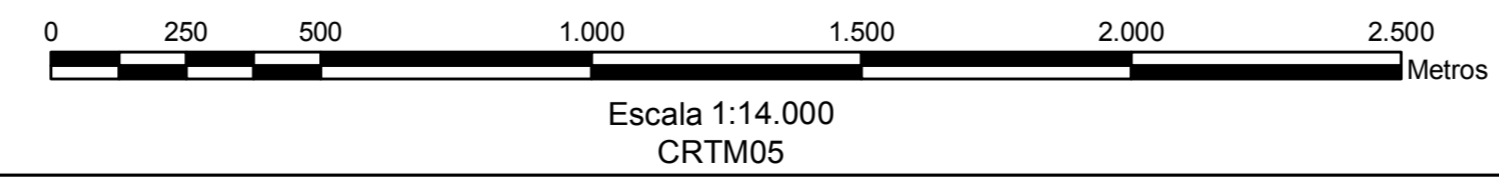
- Puntos de referencia**
- Financieras
 - Estación de servicio
 - Religioso
 - Planta de tratamiento de aguas residuales
 - Cementerio
 - CEN CINAÍ
 - EBAIS
 - Delegación Fuerza Pública
 - Hotel
 - Pozo
 - Restaurante
 - Salón comunal
 - Tanque de agua potable

- Sectores**
- Zona 4**
- Calle Loria
 - Guadalupe
 - Itiquis - Pilas
 - Pavas
 - Rosales
 - Tacacori
 - Tambor
 - Tuetal

Mapa 7-3.4 Zona 4 Análisis de asentamientos humanos y áreas recreativas.

Plan Regulador del cantón de Alajuela

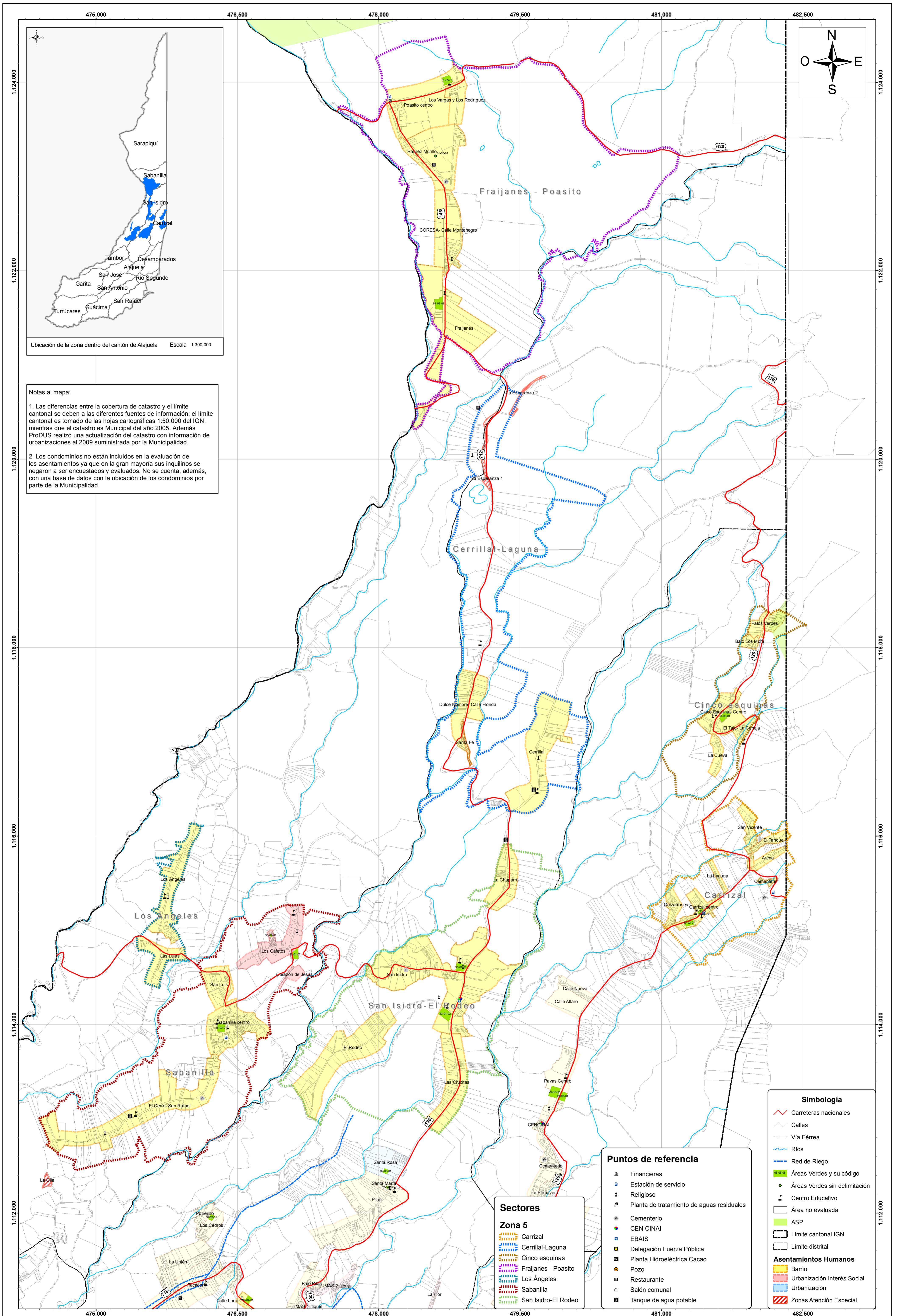
Fuente:
Hojas cartográficas 1:50.000, IGN.
ProDUS, 2009.
Nota: Bajo los polígonos de análisis se presenta el catastro.



Simbología

- Carreteras nacionales
- Ríos
- Áreas Verdes sin delimitación
- Límite cantonal IGN
- Calles
- Red de Riego
- Áreas Verdes y su código
- Centro Educativo
- Área no evaluada
- Límite distrital
- Zonas Atención Especial
- Asentamientos Humanos
- Barrio
- Urbanización Interés Social
- Urbanización





Notas al mapa:

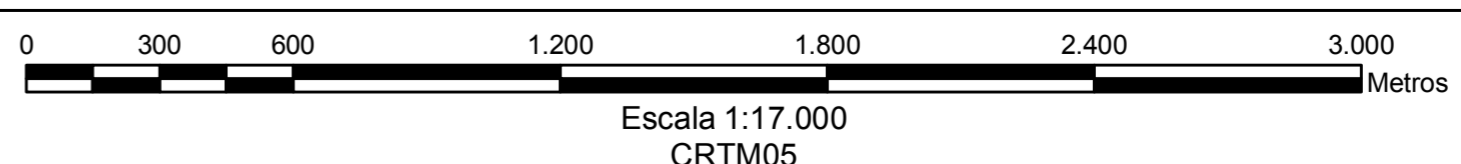
- Las diferencias entre la cobertura de catastro y el límite cantonal se deben a las diferentes fuentes de información: el límite cantonal es tomado de las hojas cartográficas 1:50.000 del IGN, mientras que el catastro es Municipal del año 2005. Además ProDUS realizó una actualización del catastro con información de urbanizaciones al 2009 suministrada por la Municipalidad.
- Los condominios no están incluidos en la evaluación de los asentamientos ya que en la gran mayoría sus inquilinos se negaron a ser encuestados y evaluados. No se cuenta, además, con una base de datos con la ubicación de los condominios por parte de la Municipalidad.

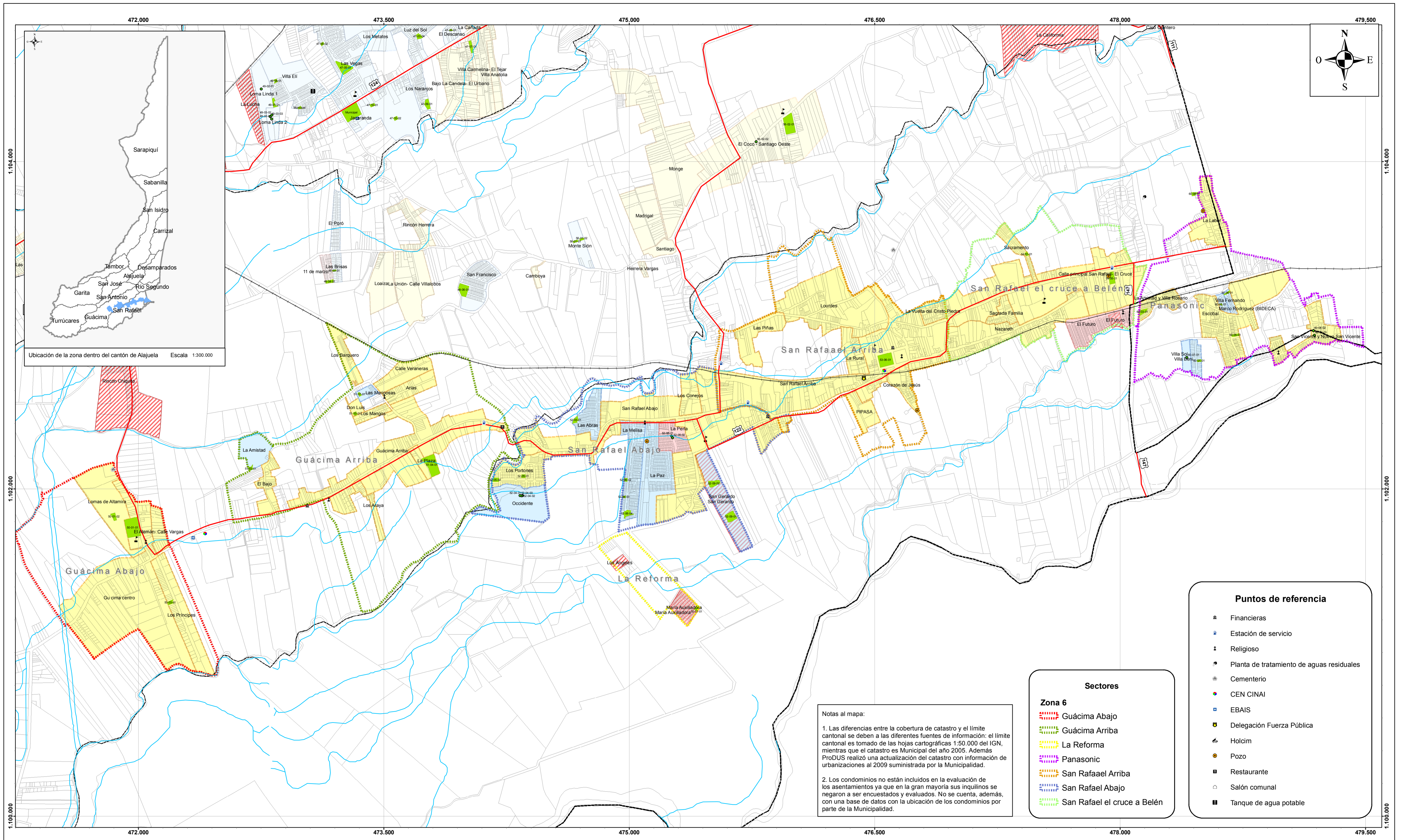
Ubicación de la zona dentro del cantón de Alajuela Escala 1:300.000

Mapa 7-3.5 Zona 5 Análisis de asentamientos humanos y áreas recreativas.

Plan Regulador del cantón de Alajuela

Fuente:
Hojas cartográficas 1:50.000, IGN,
ProDUS, 2009.
Nota: Bajo los polígonos de análisis se presenta el catastro.





Ubicación de la zona dentro del cantón de Alajuela Escala 1:300.000

Notas al mapa:
 1. Las diferencias entre la cobertura de catastro y el límite cantonal se deben a las diferentes fuentes de información: el límite cantonal es tomado de las hojas cartográficas 1:50.000 del IGN, mientras que el catastro es Municipal del año 2005. Además ProDUS realizó una actualización del catastro con información de urbanizaciones al 2009 suministrada por la Municipalidad.
 2. Los condominios no están incluidos en la evaluación de los asentamientos ya que en la gran mayoría sus inquilinos se negaron a ser encuestados y evaluados. No se cuenta, además, con una base de datos con la ubicación de los condominios por parte de la Municipalidad.

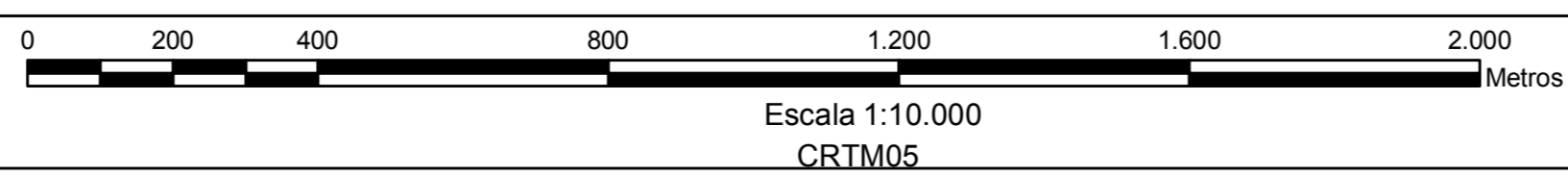
- Sectores**
- Zona 6
 - Guácima Abajo
 - Guácima Arriba
 - La Reforma
 - Panasonic
 - San Rafael Arriba
 - San Rafael Abajo
 - San Rafael el cruce a Belén

- Puntos de referencia**
- Financieras
 - Estación de servicio
 - Religioso
 - Planta de tratamiento de aguas residuales
 - Cementerio
 - CEN CINAÍ
 - EBAIS
 - Delegación Fuerza Pública
 - Holcím
 - Pozo
 - Restaurante
 - Salón comunal
 - Tanque de agua potable

Mapa 7-3.6 Zona 6 Análisis de asentamientos humanos y áreas recreativas.

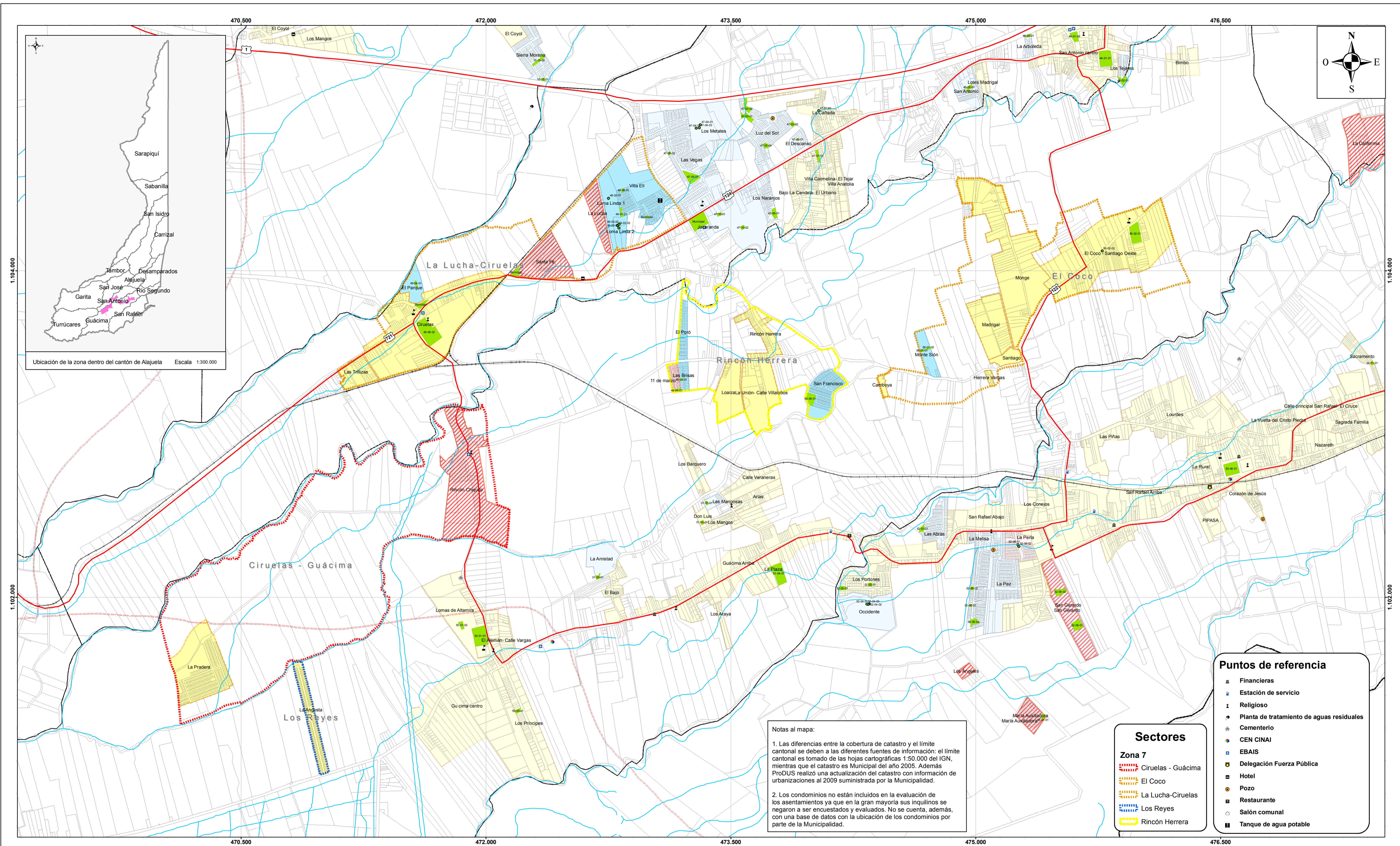
Plan Regulador del cantón de Alajuela

Fuente:
 Hojas cartográficas 1:50.000, IGN.
 ProDUS, 2009.
 Nota: Bajo los polígonos de análisis se presenta el catastro.



- Simbología**
- Carreteras nacionales
 - Calles
 - Vía Férrea
 - Ríos
 - Red de Riego
 - Áreas Verdes y su código
 - Áreas Verdes sin delimitación
 - Centro Educativo
 - Área no evaluada
 - Límite cantonal IGN
 - Límite distrital
 - Zonas Atención Especial
 - Asentamientos Humanos
 - Barrio
 - Urbanización Interés Social
 - Urbanización





Ubicación de la zona dentro del cantón de Alajuela Escala 1:300.000

Notas al mapa:

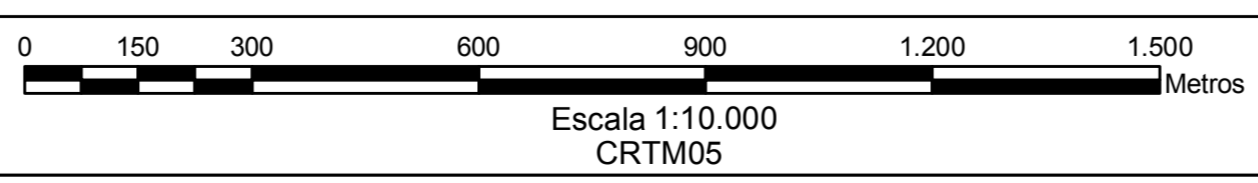
- Las diferencias entre la cobertura de catastro y el límite cantonal se deben a las diferentes fuentes de información: el límite cantonal es tomado de las hojas cartográficas 1:50.000 del IGN, mientras que el catastro es Municipal del año 2005. Además ProDUS realizó una actualización del catastro con información de urbanizaciones al 2009 suministrada por la Municipalidad.
- Los condominios no están incluidos en la evaluación de los asentamientos ya que en la gran mayoría sus inquilinos se negaron a ser encuestados y evaluados. No se cuenta, además, con una base de datos con la ubicación de los condominios por parte de la Municipalidad.

- Puntos de referencia**
- Financieras
 - Estación de servicio
 - Religioso
 - Planta de tratamiento de aguas residuales
 - Cementerio
 - CEN CINAI
 - EBAIS
 - Delegación Fuerza Pública
 - Hotel
 - Pozo
 - Restaurante
 - Salón comunal
 - Tanque de agua potable
- Sectores**
- Zona 7**
- Ciruelas - Guácima
 - El Coco
 - La Lucha-Ciruelas
 - Los Reyes
 - Rincón Herrera

Mapa 7-3.7 Zona 7 Análisis de asentamientos humanos y áreas recreativas.

Plan Regulador del cantón de Alajuela

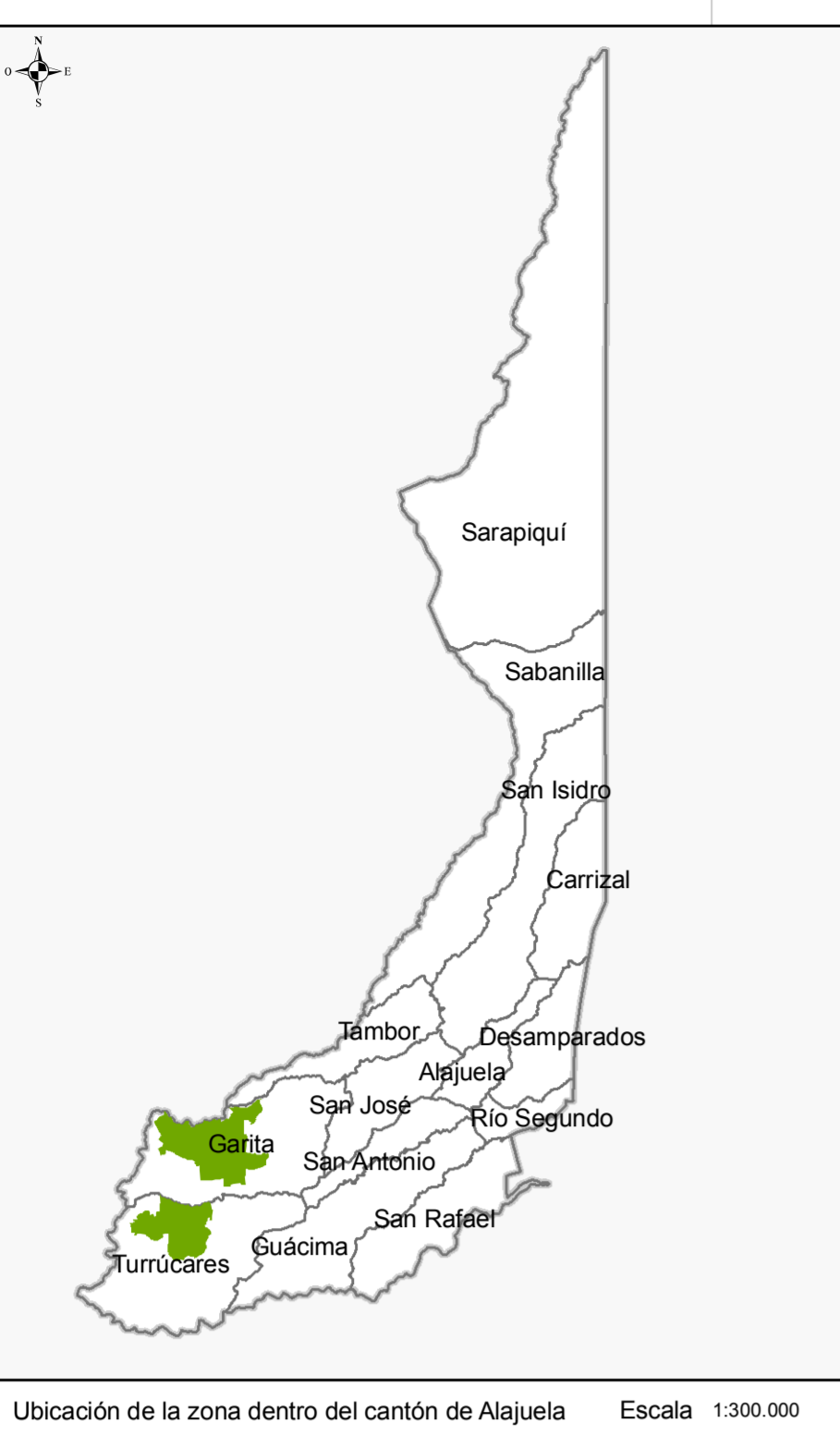
Fuente:
Hojas cartográficas 1:50.000, IGN.
ProDUS, 2009.
Nota: Bajo los polígonos de análisis se presenta el catastro.



- Simbología**
- Carreteras nacionales
 - Calle
 - Vía Férrea
 - Ríos
 - Proyecto_Caldera
 - Áreas Verdes y su código
 - Áreas Verdes sin delimitación
 - Centro Educativo
 - Área no evaluada
 - Límite cantonal IGN
 - Límite distrital
 - Zonas Atención Especial
 - Asentamientos Humanos
 - Barrio
 - Urbanización Interés Social
 - Urbanización

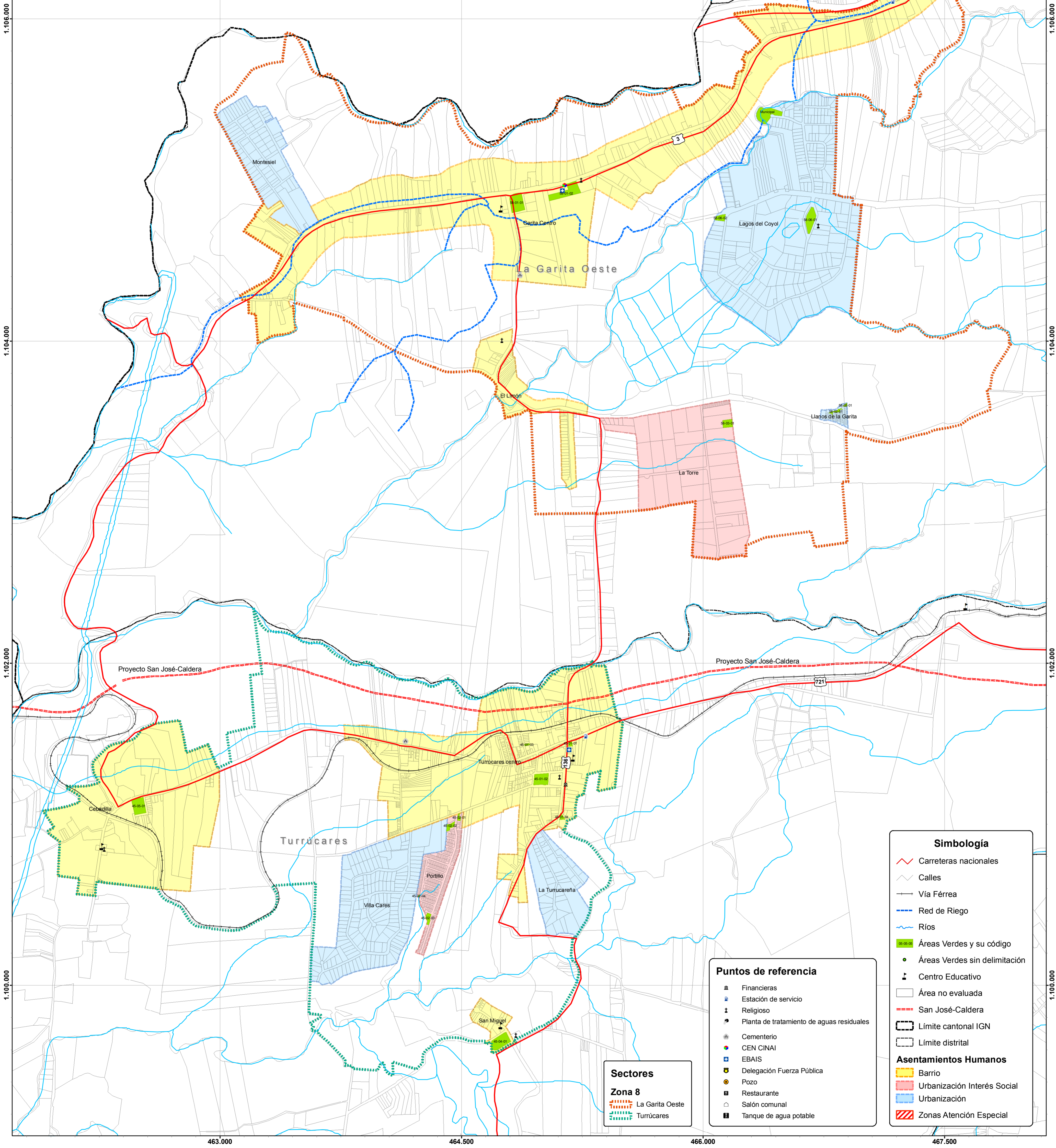



463,000 464,500 466,000 467,500



Notas al mapa:

1. Las diferencias entre la cobertura de catastro y el límite cantonal se deben a las diferentes fuentes de información: el límite cantonal es tomado de las hojas cartográficas 1:50.000 del IGN, mientras que el catastro es Municipal del año 2005. Además ProDUS realizó una actualización del catastro con información de urbanizaciones al 2009 suministrada por la Municipalidad.
2. Los condominios no están incluidos en la evaluación de los asentamientos ya que en la gran mayoría sus inquilinos se negaron a ser encuestados y evaluados. No se cuenta, además, con una base de datos con la ubicación de los condominios por parte de la Municipalidad.



Simbología	
	Carreteras nacionales
	Calles
	Vía Férrea
	Red de Riego
	Ríos
	Áreas Verdes y su código
	Áreas Verdes sin delimitación
	Centro Educativo
	Área no evaluada
	San José-Caldera
	Límite cantonal IGN
	Límite distrital
Asentamientos Humanos	
	Barrio
	Urbanización Interés Social
	Urbanización
	Zonas Atención Especial

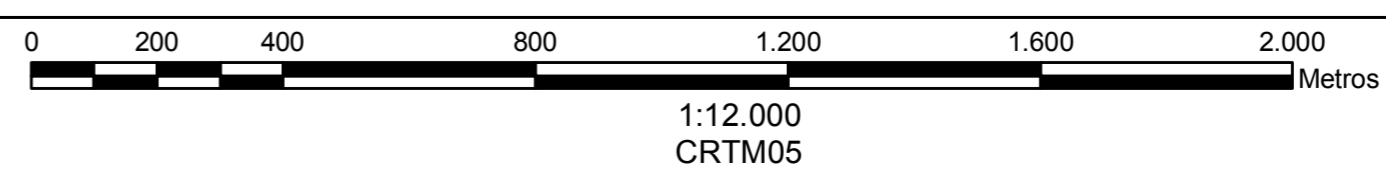
Puntos de referencia	
	Financieras
	Estación de servicio
	Religioso
	Planta de tratamiento de aguas residuales
	Cementerio
	CEN CINAI
	EBAIS
	Delegación Fuerza Pública
	Pozo
	Restaurante
	Salón comunal
	Tanque de agua potable

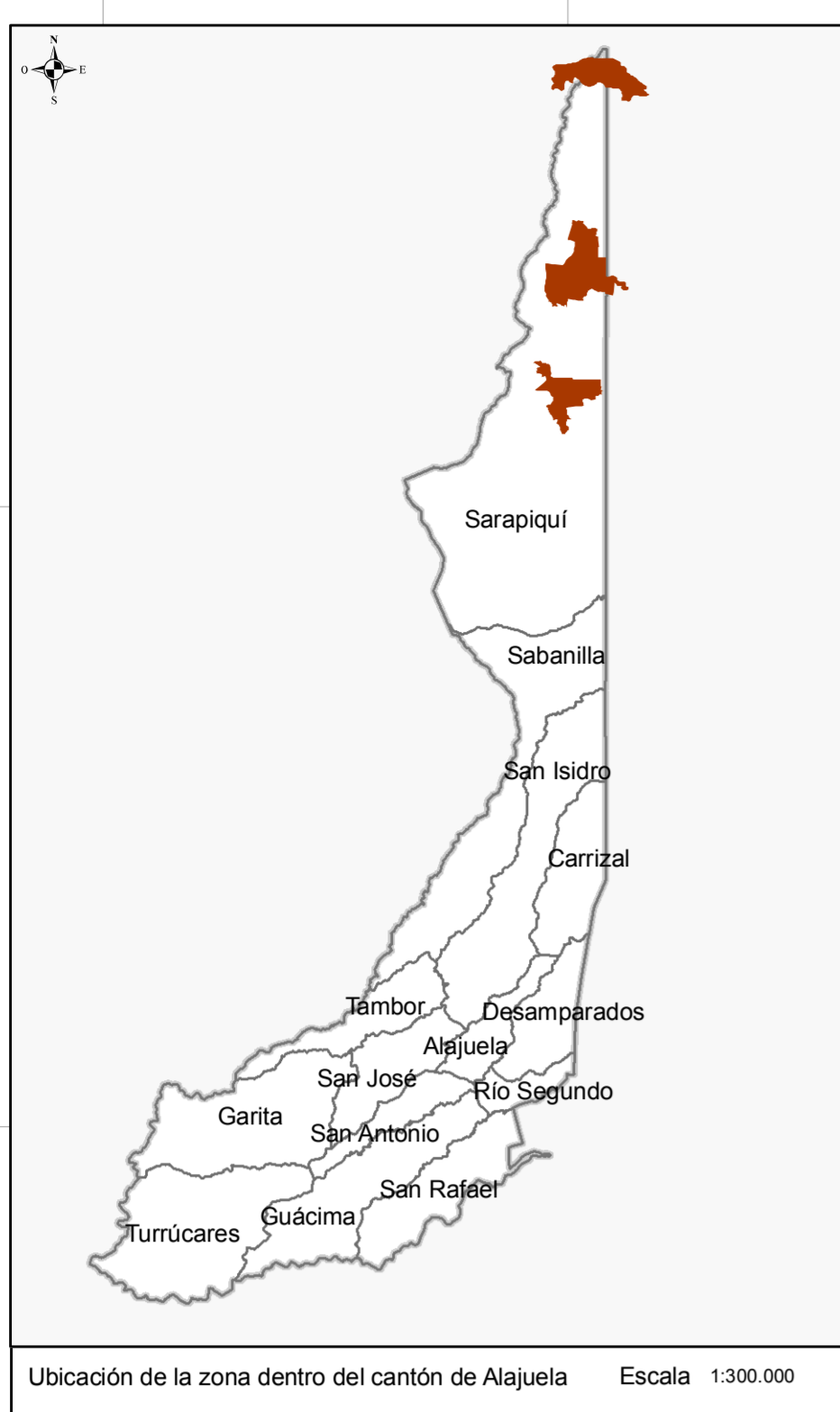
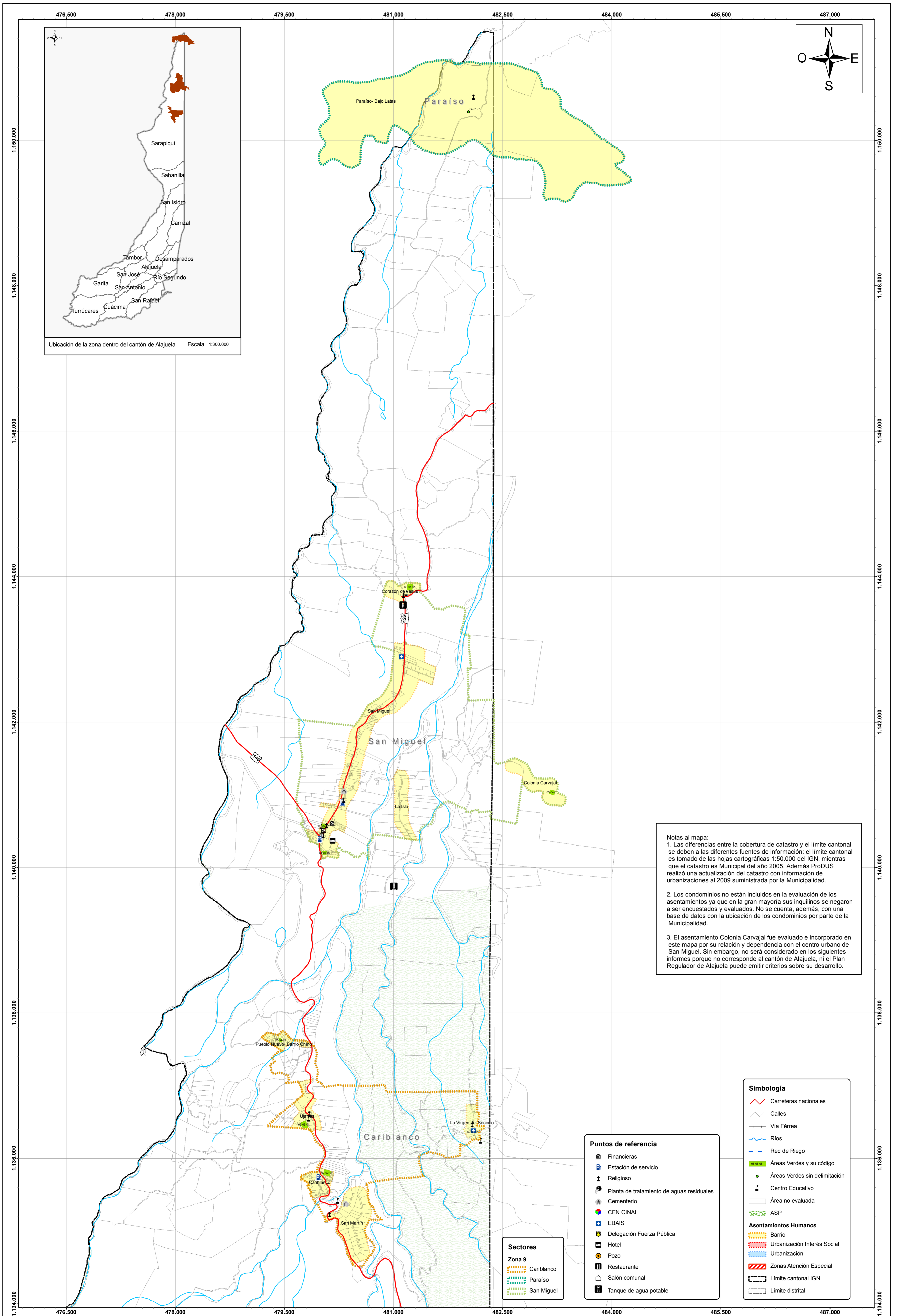
Sectores	
	La Garita Oeste
	Turrúcares

Mapa 7-3.8 Zona 8 Análisis de asentamientos humanos y áreas recreativas.

Plan Regulador del cantón de Alajuela

Fuente:
Hojas cartográficas 1:50.000, IGN.
ProDUS, 2009.
Nota: Bajo los polígonos de análisis se presenta el catastro.





Notas al mapa:

1. Las diferencias entre la cobertura de catastro y el límite cantonal se deben a las diferentes fuentes de información: el límite cantonal es tomado de las hojas cartográficas 1:50.000 del IGN, mientras que el catastro es Municipal del año 2005. Además ProDUS realizó una actualización del catastro con información de urbanizaciones al 2009 suministrada por la Municipalidad.
2. Los condominios no están incluidos en la evaluación de los asentamientos ya que en la gran mayoría sus inquilinos se negaron a ser encuestados y evaluados. No se cuenta, además, con una base de datos con la ubicación de los condominios por parte de la Municipalidad.
3. El asentamiento Colonia Carvajal fue evaluado e incorporado en este mapa por su relación y dependencia con el centro urbano de San Miguel. Sin embargo, no será considerado en los siguientes informes porque no corresponde al cantón de Alajuela, ni el Plan Regulador de Alajuela puede emitir criterios sobre su desarrollo.

- Puntos de referencia**
- Financieras
 - Estación de servicio
 - Religioso
 - Planta de tratamiento de aguas residuales
 - Cementerio
 - CEN CINAI
 - EBAIS
 - Delegación Fuerza Pública
 - Hotel
 - Pozo
 - Restaurante
 - Salón comunal
 - Tanque de agua potable

- Sectores**
- Cariblanco
 - Paraiso
 - San Miguel

- Simbología**
- Carreteras nacionales
 - Calles
 - Via Férrea
 - Ríos
 - Red de Riego
 - Áreas Verdes y su código
 - Áreas Verdes sin delimitación
 - Centro Educativo
 - Área no evaluada
 - ASP
 - Asentamientos Humanos**
 - Barrio
 - Urbanización Interés Social
 - Urbanización
 - Zonas Atención Especial
 - Límite cantonal IGN
 - Límite distrital

Mapa 7-3.9 Zona 9 Análisis de asentamientos humanos y áreas recreativas.

Plan Regulador del cantón de Alajuela

Fuente:
Hojas cartográficas 1:50.000, IGN.
ProDUS, 2009.
Nota: Bajo los polígonos de análisis se presenta el catastro.

