
























































































SECTOR	PIEDRA	REFERENCIA	PERÍMETRO	CONTORNO	PROFUNDIDAD	OBSERVACIONES
S1	P1				0.38 m	
	P2				0.36 m	
	P3				0.34 m	
	P4				0.40 m	
	 P5	 	 	 	0.52 en P5.A	DOS FRENTES, EN ESQUINA. FOTOGRAMETRÍA.
	P6				0.63 m	
	P7				0.28	
	P8				0.33	
	P9					
	P10				0.42 m	




SECTOR	PIEDRA	REFERENCIA	PERÍMETRO	CONTORNO	PROFUNDIDAD	OBSERVACIONES
S1	P11				0.53 m	
	P12				0.48 m	
	P13				0.49 m	
	P14				0.41 m	
	P15				0.36 m	
	P16				0.43 m	
	P17				0.39 m	
	P18				0.47 m	
	P19	  	  	  	0.41 m	ESTE ES EL FRENT PRINCIPAL, SON 5 FRENTE TRABAJADOS.
	P20				0.47m	
































SECTOR	PIEDRA	REFERENCIA	PERÍMETRO	CONTORNO	PROFUNDIDAD	OBSERVACIONES
S1	P21				0.48 m	
	P22		 	 	0.43 m dos frentes	DOS CARAS, en esquina.
	P22.1				0.41 m	
	P23				0.40 m	
	P24		 	 	0.45 m en su punto más lejano.	tiene dos frentes, opuestos.
	P25				0.45 m	
	P26				0.41 m	
	P27				0.38 m	
	P28				0.45 m	
	P29				0.39 m	




























SECTOR	PIEDRA	REFERENCIA	PERÍMETRO	CONTORNO	PROFUNDIDAD	OBSERVACIONES
S1	P30				0.51 m	
	P31				0.60 m	
	P32				0.36 m	
	P33				0.50 m	
	P34				0.50 m	
	P35				0.38 m	
	P36				0.47 m	
	P37				0.48 m	

	PIEDRA	REFERENCIA	PERÍMETRO	CONTORNO	PROFUNDIDAD	OBSERVACIONES
SECTOR S1	 P38				0.44 m	
						
						
	P39				0.47 m	
	PIEDRA DE 12 ÁNGULOS P40				0.34 m	
	P41				0.54 m	
	P42				0.49 m	
	P43				0.44 m	
	P44				0.50 m	



































SECTOR	PIEDRA	REFERENCIA	PERÍMETRO	CONTORNO	PROFUNDIDAD	OBSERVACIONES
	P45 				0.57 m	
	P46	 	 	 	0.45 m	Tiene dos frentes. Se encuentra boca abajo.
	P47 	 	 	 	0.5 m	
	P48				0.32 m	
	P49				0.47 m	
	P50				0.50 m	


































PIEDRA	REFERENCIA	PERÍMETRO	CONTORNO	PROFUNDIDAD	OBSERVACIONES
P51				0.49 m	
P52				0.36 m	
P53				0.67 m	
P54				0.35 m	
P55				0.40 m	
P56				0.48 m	
P57				0.54 m	
P58				0.39 m	
P59				0.42 m	




























	PIEDRA	REFERENCIA	PERÍMETRO	CONTORNO	PROFUNDIDAD	OBSERVACIONES
SECTOR A	P60				0.63 m	
	P61	 IZQUIERDA  DERECHA  ARRIBA  ATRÁS	   	   	0.35	FOTOGRAMETRÍA, POSEE UNA IMPRONTA QUE EVIDENCIA QUE ENCIMA SOBRE OTRA PIEDRA.
	P62				47 m	
	P63					
SECTOR B	P64					
	P65					
	P66					
 CEACUSCO		EAQ Escuela de Arquitectura	PROYECTO: Levantamiento de elementos fuera de contexto, Cruz Moqo PROFESIONALES: Mag. Felipe Barrantes Lic.Nancy Reyes			FECHA: 2024 ESCALA: 1 : 25 LÁMINA: A8




























SECTOR B	PIEDRA	REFERENCIA	PERÍMETRO	CONTORNO	PROFUNDIDAD	OBSERVACIONES
	P67					
	P68					
	P69				0.44 m	
	P70				0.58 m	
	P71				0.41 m	
	P72				0.48 m	
	P73				0.49 m	
	P74				36 m	
	P75				29 m	

SECTOR B

































PIEDRA	REFERENCIA	PERÍMETRO	CONTORNO	PROFUNDIDAD	OBSERVACIONES
P76				57 m	
P77					
P78				51 m	
P79					
P80				49 m	
P81				51 m	
P82				54 m	
P83				45 m	
P84				50 m	
P85				51 m	
P86				32 m	
P87				52 m	


SECTOR B	PIEDRA	REFERENCIA	PERÍMETRO	CONTORNO	PROFUNDIDAD	OBSERVACIONES
	P88				0.58 m	
	P89				0.48 m	
	P90				0.43 m	
	P91				0.47 m	
	P92				0.43 m	CON IMPRONTA, TUVO PIEDRA ENCIMA.
	P93				0.50 m	
	P94				NO SE TIENE	
	P95				0.53 m	
	P96				0.45 m	
	P97				0.45 m	
	P98				0.56 m	

SECTOR B	PIEDRA	REFERENCIA	PERÍMETRO	CONTORNO	PROFUNDIDAD	OBSERVACIONES
	P99				052 m	
	P100					
	P101 P102				0.37 m	
	P103					
	P104					NO EXISTE
	P105				0.27 m	
	P106				0.58 m	
	P107					
SECTOR C	P108					
	P109					

SECTOR C	PIEDRA	REFERENCIA	PERÍMETRO	CONTORNO	PROFUNDIDAD	OBSERVACIONES
	P110					
	P111					
	P112					
	P113					
	P114					
SECTOR D	P115					
	P116					
	P117					
	P118					

SECTOR D	PIEDRA	REFERENCIA	PERÍMETRO	CONTORNO	PROFUNDIDAD	OBSERVACIONES
	P119					
	P120					
	P121					
	P122					
	P123					
	P124				NO EXISTE	
	P125					
	P126					
	P127		 	 		
	P128					

SECTORE	PIEDRA	REFERENCIA	PERÍMETRO	CONTORNO	PROFUNDIDAD	OBSERVACIONES
	P129					
	P130					
	P131		 	 		
	P132					
	P133					
	P134					
	P135					
	P136					
	P137					
	P138					



PLANO DE CONJUNTO
 SECTOR A: PIEDRAS 1-62
 SECTOR B: 63- 107
 SECTOR C: 108- 114
 SECTOR D: 115-128
 SECTOR E: 129-138