ATLAS DE LOS TERRITORIOS INDÍGENAS DE COSTA RICA




















75 ANIVERSARIO UNIVERSIDAD DE COSTA RICA

OdD OBSERVATORIO DEL DESARROLLO

ATLAS DE LOS TERRITORIOS INDÍGENAS DE COSTA RICA


¡Viva Cos

Publicado por el Observatorio del Desarollo de la Universidad de Costa Rica
Está autorizada su reproducción total o parcial y de cualquier forma de esta publicación
para fines educativos o sin fines de lucro, sin nungún otro permiso especial del titual de los
derechos, bajo condición de que se identifique la fuente de la que proviene.

El OdD-UCR agradecerá que se le remita un ejemplar de cualquier
texto cuya fuente haya sido la presente publicación.

No está permitido el uso de esta publicación para su venta o para usos comerciales.

Para mayor información:
Observatorio del Desarrollo. Universidad de Costa Rica.

Dirección:
De la fuente de la Hispanidad, 100 metros este, 100 norte,
100 este y 25 Norte, Villa de la Investigación Rafael Obregón.

Código Postal: 2060-UCR
Teléfonos: 2511-4878 / 4879

ÍNDICE



Índice de contenido

Introducción.....8

Capítulo 1. Territorio Indígena Bribrí.....18

Capítulo 2. Territorio Indígena Cabécar.....27

Capítulo 3. Territorio Indígena Térraba.. 41

Capítulo 4. Territorio Indígena Brunka.....46

Capítulo 5. Territorio Indígena Ngöbe.....53

Capítulo 6. Territorio Indígena Malécu.....62

Capítulo 7. Territorio Indígena Chorotega.....67

Capítulo 8. Territorio Indígena Huetar.....71

Capítulo 9. Cartografía.....77

Capítulo 10. Anexo Estadístico.....109

Bibliografía.....169

Créditos

Investigador Principal:
Prof. Agustín Gómez Meléndez, MSI

Análisis
Bach. Heiddys García

Estadísticas
Estudiante. Felipe González Evora

Cartografía
Bach. Marco Espinoza
Bach. Fabían Solano

Fotografías Cortesía de:
Vicerrectoría de Acción Social Universidad de Costa Rica

Diseño Gráfico
Bach. Francela Zamora y Bach. Priscilla Camacho

Un especial agradecimiento a: Dirección de Extensión Cultural de la Vicerrectoría de Acción Social, al MSc. Euclides Hernández, MSc. Johnny Arias,

A las diferentes fuentes de información, Instituto Nacional de Estadísticas y Censos, Ministerio de Educación, Ministerio de Salud, Caja Costarricense de Seguro Social, Instituto Geográfico Nacional, Ministerio del Ambiente y Energía, Instituto Tecnológico de Costa Rica, Programa Indígena de la Iglesia Luterana Costarricense, Asamblea Legislativa, Dirección General de Aguas del MINAE, Fondo Nacional de Financiamiento Forestal, Ministerio de Ciencia, Tecnología y Telecomunicaciones, Comisión Nacional de Asuntos Indígenas.

INTRODUCCIÓN







Pueblos Indígenas de Costa Rica

Algunos aspectos histórico-culturales

En Costa Rica habitan 104 143[1] personas que se autodefinen como indígenas,[2] constituyendo el 2.4% de la población total del país, según el más reciente censo poblacional realizado en el 2011. Esto significa un aumento sustancial, si se compara con las y los 63.876[3] indígenas registrados en el censo del 2000.[4] No obstante, de estos 104 143 personas que se autodefinen como indígenas, solo 78 073 son indígenas *con pueblo*, lo que quiere decir que estas son personas que se adscriben a una de los ocho pueblos originarios que habitan en el país. Esta población se distribuye en ocho pueblos originarios: bribris, cabécares, térrabas, bruncas, ngöbes, malécu, chorotegas y huetares. Residen en veinticuatro reservas indígenas, mejor conocidas por ellas y ellos como territorios,[5] encontrando mayor concentración de estas delimitaciones de tierra en el sur del país. A continuación se presenta datos generales sobre algunos de los elementos culturales de cada uno de estos pueblos y su situación actual.

1 Instituto Nacional de Estadística y Censos (2013*) X Censo Nacional de Población y VI de Vivienda: Territorios Indígenas*. Instituto Nacional de Estadística y Censos. San José, Costa Rica.
2 Se autodefinen como indígenas, pero no todo este total corresponde a personas que se adscriben a un pueblo originario en específico.
3 Es importante señalar que en el Censo del 2000, se le preguntó a las personas a cuál cultura se adscribía. 63 876 personas se identificaron como indígenas, pero para esta ocasión no se les consultó a cuál pueblo originario pertenecían, sino solo si vivían o no en territorio indígena. En esa ocasión el 42,3% de quiénes se autoidentificaron como indígenas afirmaron vivir en alguno de los entonces, 22 territorios.
4 Habla Costa Rica (2012) Censo 2011: Población Indígena De Costa Rica Aumenta 39%. Recuperado de: http://hablacostarica.com/articles/11639-censo-2011-poblacion-indigena-de-costa-rica-aumenta-39
5 Legalmente, estas extensiones de tierras históricamente habitadas por los diferentes pueblos indígenas de Costa Rica, son conocidos como reservas. Las y los indígenas suelen llamarle a estas reservas de tierra, territorios. Sin embargo para estos fines, se les llamará reserva, ya que desde este punto de vista, el territorio bribri para las y los indígenas de Salitre, no es solo este, por ejemplo, sino que también es territorio bribri, las extensiones de Cocles, Talamanca Bribri y el territorio demarcado en las otras reservas.

Pueblos indígenas de Costa Rica

En el año 2000 la población total indígena de Costa Rica registrada en el censo fue de 63.876 personas, mientras que para el censo del 2011 se registraron 104.143 personas declaradas como indígenas, implicando un 61.3% de crecimiento.

En el año 2000 el 26.5% de las viviendas están ubicadas en la Región del gran Área Metropolitana, el 36.5% en el resto de la Región Central, el 9.9% en la Región Huetar Atlántico, asimismo en el 2011 el 30% de las viviendas indígenas están ubicadas en la Región del Gran Área Metropolitana, el 22% de estas viviendas están ubicadas en la Región Huetar Atlántica y un 19.5% en la Región Brunca. Además es importante recalcar que en el año 2011 las viviendas están distribuidas equitativamente según su zona, ya que el 51.8% de estas están en zona urbana, mientras que el 47.9% están en zonas rurales.

En el año 2011 se muestra que la mayoría de población indígena está concentrada en los pueblos de Bribri, Cabecar y Chorotega. El pueblo Bribri con un 17.5% de población, Cabecar con 16.3% y Chorotega un 11% de población indígena. Existen pueblos menos extensos, por lo que tienen poca población como lo son Terraba, Maleku o Guatuso, Huetar y Boruca. El pueblo de Terraba con 2.6% de la población, Guatuso con 1.7%, Huetar con 3.3% y Boruca con un 5.3% de la población total declarada como indígena en el año 2011. Asimismo es relevante recalcar que el 8.1% de esta población es de otro país, además que el 25% de la población declarada como indígena no pertenece a ningún pueblo.

En el año 2000 se muestra que el 58.2% de la población declarada como indígena habla algún idioma o lengua indígena, mientras que en el año 2011 el 30.4% de esta población habla algún idioma indígena.

Características de la Vivienda

Un aspecto que permite estudiar las condiciones de vida de la población en Territorios Indígenas son las características de la vivienda en la que habitan sus pobladores, como primer elemento en cuanto al estado físico de las viviendas indígenas en el año 2000 se evidencia que el 63.8% están en buen estado, el 25.7% en estado regular, asimismo en el año 2011 el 49% están en buen estado, mientras que el 15% están en mal estado.

Además en cuanto al el estado de las paredes exteriores en el año 2011 de las viviendas, el 49% están en buen estado y el 16% en mal estado. Igualmente en cuanto al estado del techo en el 52% de las viviendas es bueno, mientras que el 15% está en mal estado.

Los resultados sobre los servicios básicos en el año 2011 muestran que el 39% de las viviendas la procedencia del agua proviene de un acueducto de A y A, mientras que el 26.6% proviene del un acueducto rural o comunal, asimismo el 16 % la procedencia del agua de la vivienda proviene de un rio o una quebrada. Además en el 86.8% de las viviendas el agua de la vivienda proviene por una tubería, mientras que el 13,1% el agua no proviene por una tubería.

En el año 2011 el 64.4% de las viviendas la conexión del servicio sanitario es por medio de un tanque séptico, el 19% por un hueco de pozo negro o letrina, mientras que el 14.3% la conexión es por medio del alcantarillado sanitario. En cuanto a la proveniencia de la luz eléctrica de las viviendas el 67.3% es por medio del Instituto Costarricense de Electricidad o la Compañía Nacional de Fuerza y Luz, además en un 12.9% de las viviendas indígenas no hay luz eléctrica.

En cuanto al combustible utilizado para cocinar en las viviendas indígenas en el año 2000 el 56.7% de las viviendas utilizan electricidad para cocinar, mientras que el 30.4% utilizan gas, mientras que el 11.8% utilizan leña o carbón para cocinar. Asimismo en el año 2011 el 35.4% de las viviendas utilizan electricidad para cocinar, el 34.2% utilizan cilindro de gas, mientras que el 28.9% de las viviendas cocinan con leña o carbón.

Además la manera de eliminar los desechos sólidos en las viviendas el 56.3% es por medio de un camión recolector de basura, el 23.2 queman la basura, mientras que en el 15.6% de las viviendas botan la basura en un hueco o la entierran.

Respecto a la tenencia de artefactos en la vivienda se muestra que el 12% tienen una pantalla de TV plasma, mientras que el 73% de las viviendas tienen televisor convencional, además el 29.5% de las viviendas tienen televisión por cable o satélite. El 6.4% de las viviendas tienen sistema de agua caliente para toda la casa, el 11.7% de las viviendas tienen un tanque de almacenamiento de agua. Asimismo en el 19.3% de las viviendas indígenas hay al menos una computadora

de escritorio y el 19.3% de estas viviendas posee internet. El 21% de las viviendas posee al menos un carro.

El 31.1% de las viviendas indígenas no tienen líneas de teléfono celular, el 30.7% de las viviendas tiene una línea de teléfono celular, mientras que en el 21.3% de las viviendas hay dos líneas de teléfono celular. En cuanto al número de residentes habituales en la vivienda, en un 19.6% de las viviendas hay cuatro residentes, en un 19.6% hay tres residentes y en un 18.9% de las viviendas hay dos residentes habituales.

Características de la Educación

En el año 2011 el total de escuelas declaradas como indígenas fue de 138, en estas escuelas se registraron 321 maestros, de los cuales 253 son maestros regulares, mientras que 68 son maestros de cultura y lengua. Para el año 2010 el número de escuelas declaradas como indígenas es de 259, asimismo es importante recalcar que de estas escuelas el 70% de estos centros son unidocentes. Además en el 2010 el promedio de estudiantes por centro educativo es de 35, igualmente en promedio hay 15 estudiantes por docente y de estos docentes solamente el 38% tienen un título respaldado por alguna universidad.

Es relevante recalcar que en el año 2009 se matricularon 9068 estudiantes en escuelas indígenas, de los cuales el 10.4% son repitentes. Además en el año 2013 se contabilizaron 8448 estudiantes matriculados en escuelas indígenas, de los cuales el 13% de los estudiantes son repitentes. Se evidencia que en el periodo del 2000-2013 el porcentaje de estudiantes repitentes en escuelas indígenas varía entre 10% y 15% aproximadamente.

Asimismo el número de estudiantes matriculados en colegios indígenas es considerablemente menor que en las escuelas. Para el año 2009 se registraron 2287 estudiantes matriculados en colegios declarados como indígenas, de los cuales el 8.7% son repitentes. En el año 2013 se contabilizaron 3060 estudiantes en colegios indígenas, de los cuales el 15% son repitentes. El porcentaje de estudiantes repitentes en el periodo 2000-2013 en los colegios varia considerablemente, ya que en el 2000 el porcentaje de repitentes fue de 3.3%, mientras que para el 2011 fue de 15%.

En el año 2010 el Índice de Situación Educativa (ISE) el cual califica cada pueblo con base en seis indicadores referentes a condiciones de estudio, acceso, rendimiento y titulación de docentes. El ISE de pueblos indígenas relativamente pequeños y de muy poca población como Chorotega, Huetares, Guatuso, en general tienen buen ISE. Frente a territorios indígenas muy grandes y de alta población como Cabecar, Bribri, Guaymi que tienen muy bajos ISE. El tamaño de dichos territorios y el número de escuelas están jugando un papel en la brecha; entre más pequeños los territorios indígenas y menos escuelas operando allí más alto es el ISE.

Además en el año 2010 se evidencia que el porcentaje de docentes titulados

en el pueblo de chorotega es alto con un 88%, le sigue Boruca con un 74.5%. Asimismo se muestra que pueblos como Guaymi, Cabécar tienen un bajo porcentaje de docentes titulados en sus instituciones educativas.

La infraestructura de los centros educativos es el porcentaje de inodoros y aulas en buen estado en centros educativos declarados como indígenas, donde se muestra que en pueblos como Chorotega, Huetares y Guatuso el porcentaje de infraestructura es alto, estos pueblos tienen pocos centros educativos. Mientras que los pueblos con más centros educativos como Guaymi, Cabécar, Bribri, Boruca presentan bajos porcentajes de infraestructura en sus centros educativos.

En el año 2011 el 89.7% de la población indígena que asiste a algún centro educativo pertenece a una institución pública, mientras que el 10.3% de la población asiste a una institución pública o semiprivada. Asimismo en el año 2000 el 72.9% de la población declarada como indígena señalo que sabe leer y escribir, mientras que en el año 2011 el 88.9% de la población sabe leer y escribir.

Características demográficas

En la composición por sexo de la población indígena en el año 2000 el 51.4% de la población indígena son hombres, mientras que un 48.6% son mujeres, asimismo en el año 2011 el 50.3% de la población indígena son hombres, mientras que el 49.7% de la población son mujeres.

En cuanto a la estructura por edad quinquenal de la población indígena en el año 2011 se muestra que hay poca población con edades avanzadas, asimismo se evidencia que hay una gran cantidad de población joven de 0 a 24 años (alrededor del 8% por cada edad quinquenal).

La relación de dependencia demográfica se expresa como la cantidad de personas de 0 a 14 años y de 65 años y más, por cada cien personas de 15 años a 64 años de edad, en la cual se evidencia que en el año 2000 que en el territorios de Matambú hay 74 personas indígenas de 0 a 14 años y de 65 años y más, por cada cien personas de 15 años a 64 años de edad, mientras que en el territorio de Quitirrisí esta relación es de 70. Asimismo en el año 2011 se muestra que en la mayoría de los territorios esta relación es menor a cien, lo que quiere decir que en los territorios hay menos personas dependientes, asimismo se muestra que únicamente en los territorios de Chirripó, Telire y Coto Brus hay más personas de de 0 a 14 años y de 65 años y más, por cada cien personas de 15 años a 64 años de edad.

En cuanto a la relación de hombres-mujeres que se expresa como la cantidad de hombres por cada 100 mujeres, se evidencia que en el año 2000 que Matambú es el territorio con la relación más alta, debido a que hay 12° hombres por cada 100 mujeres, además únicamente en los territorios de Kekoldi y Coto Brus hay más mujeres que hombres, asimismo en el año 2011 se muestra que en el territorio de Conteburica esta relación es de 115, lo cual indica que hay 115 hombres por cada 100 mujeres, además se muestra que son pocos los territorios donde hay más mujeres que hombres, esto en los territorios de Salitre, Telire, Matambu, Quittirrisi, Coto Brus y en los Altos de San Antonio.

Características Sociales

En cuanto a la condición de aseguramiento de la población indígena en el año 2011, el 33.7% de la población está asegurada por el estado, el 22.9% está asegurada por algún familiar, el 14.3% es asalariada, mientras que el 15.5% de la población indígena no tiene seguro social con la Caja Costarricense de Seguro Social.

Por otra parte en cuanto al estado conyugal de la población indígena en el año 2000 se evidencia que 32.6% de la población declarada como indígena está en unión libre, el 20.7% está casada, mientras que el 40.1% está soltera .Asimismo en el año 2011, se muestra que el 28% de esta población está en unión libre o juntada, el 27% de la población está casada, mientras que el 34.5% de la población indígena está soltera. Además se evidencia que los porcentajes de población indígena que está divorciada, viuda y soltera son bajos (por debajo del 4%).

El índice de desarrollo social procura medir el proceso que en el transcurso del tiempo el alcance de una mayor calidad de vida de la población, mediante una sociedad más igualitaria, participativa e inclusiva. En este se evidencia que la mayoría de los distritos en los que habita población indígena este creció considerablemente de 1999 al 2013, sin embargo se muestra que hay distritos en los que este índice decreció en este periodo. Asimismo se muestra que en los años de 1999 y 2013 este índice es bajo en la mayoría de los distritos (por debajo del 50%).

Respecto al uso de celular, se evidencia que aproximadamente la mitad de la población indígena en el año 2011 utiliza celular (el 50.1%). En cuanto al uso de computadora se muestra que solo el 27% de esta población hace uso de una computadora. Además en lo que respecta al uso de internet se evidencia que solamente el 24.5% de esta población utiliza internet.

Características de la actividad económica

En el año 2011 la población indígena según su condición de actividad, se muestra que un 42.9% de esta población está ocupada y tiene trabajo, el 24.3% de esta población está inactiva y se dedica a los oficios domésticos del hogar. Asimismo el 14.3% de esta población está inactiva y solo se dedica a estudiar.

En cuanto a la categoría ocupacional de las personas ocupadas en el año 2011 se evidencia que esta población el 42.4% son empleados de una empresa privada, mientras que el 31.8% de la población son trabadores por cuenta propia. Además el 12.3% de la población ocupada son empleados del sector público.

En cuanto a la tasa de neta de participación que se define como la población que pertenece a la fuerza de trabajo de 15 años y más, en el año 2000 se muestra que esta se concentra alrededor del 50%, aunque destacan las tasas relativamente elevadas de los territorios Talamanca Bríbri (58%), Talamanca Cabecar (62%), Telire (67%) y NairiAwari (80%), además las tasas relativamente bajas de Rey Curré, Ujarrás, Abrojo Montezuma, y Zapatón, todas alrededor del 40%, asimismo en el año 2011 se muestra que solo en los territorios de Kekoldi, Telire y en los Altos de San Antonio esta es mayor al 50%, asimismo se evidencia que esta tasa es bastante baja en los territorios de Tayni, Conteburica y Coto Brus (24.1%, 28.6% y 27.6% respectivamente).

La relación de dependencia económica se define como la cantidad de personas de 0 a 14 años y de 15 años y más fuera de la fuerza de trabajo, por cada cien personas de 15 años y más en la fuerza de trabajo, se evidencia en el año 2000 que esta relación es mayor a 100 en la mayoría de los territorios, lo que indica que hay más personas dependientes económicamente en la población indígena, además se muestra que en los territorios Telire y Nairi Awari esta relación es relativamente baja(50 y 24 respectivamente). Asimismo en el año 2011 se muestra que esta es considerablemente alta en los pueblos de Cabécares y los Ngobes, además esta relación es mayor a 100 en todos los pueblos y territorios indígenas.

Pueblos Indígenas y Cacigazgos

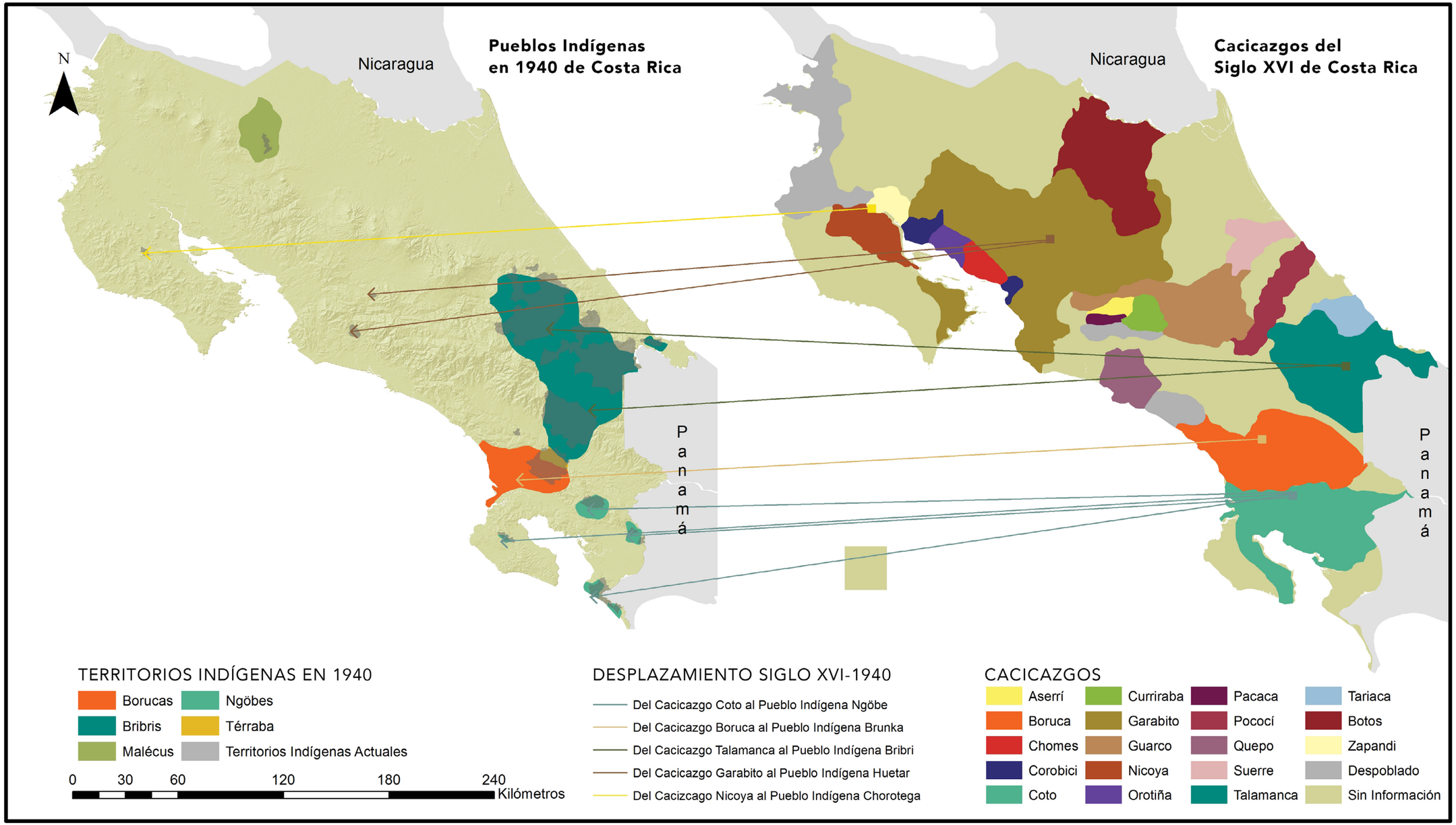

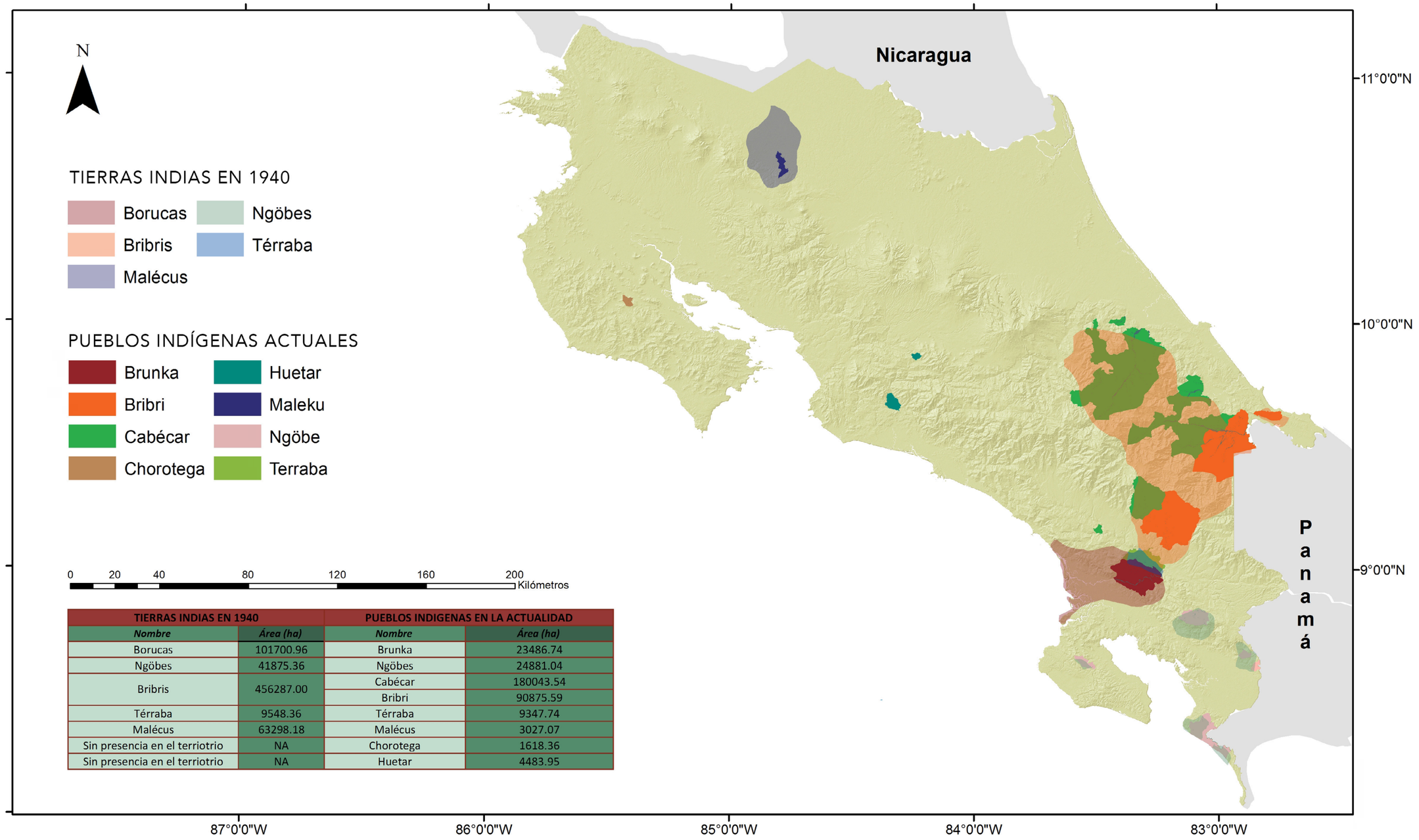

TIERRAS INDIAS EN 1940		PUEBLOS INDIGENAS EN LA ACTUALIDAD	
Nombre	*Área (ha)*	*Nombre*	*Área (ha)*
Borucas	101700.96	Brunka	23486.74
Ngöbes	41875.36	Ngöbes	24881.04
Bribris	456287.00	Cabécar	180043.54
		Bribri	90875.59
Térraba	9548.36	Térraba	9347.74
Malécus	63298.18	Malécus	3027.07
Sin presencia en el terriotrio	NA	Chorotega	1618.36
Sin presencia en el terriotrio	NA	Huetar	4483.95

Pueblos Indígenas de Costa Rica

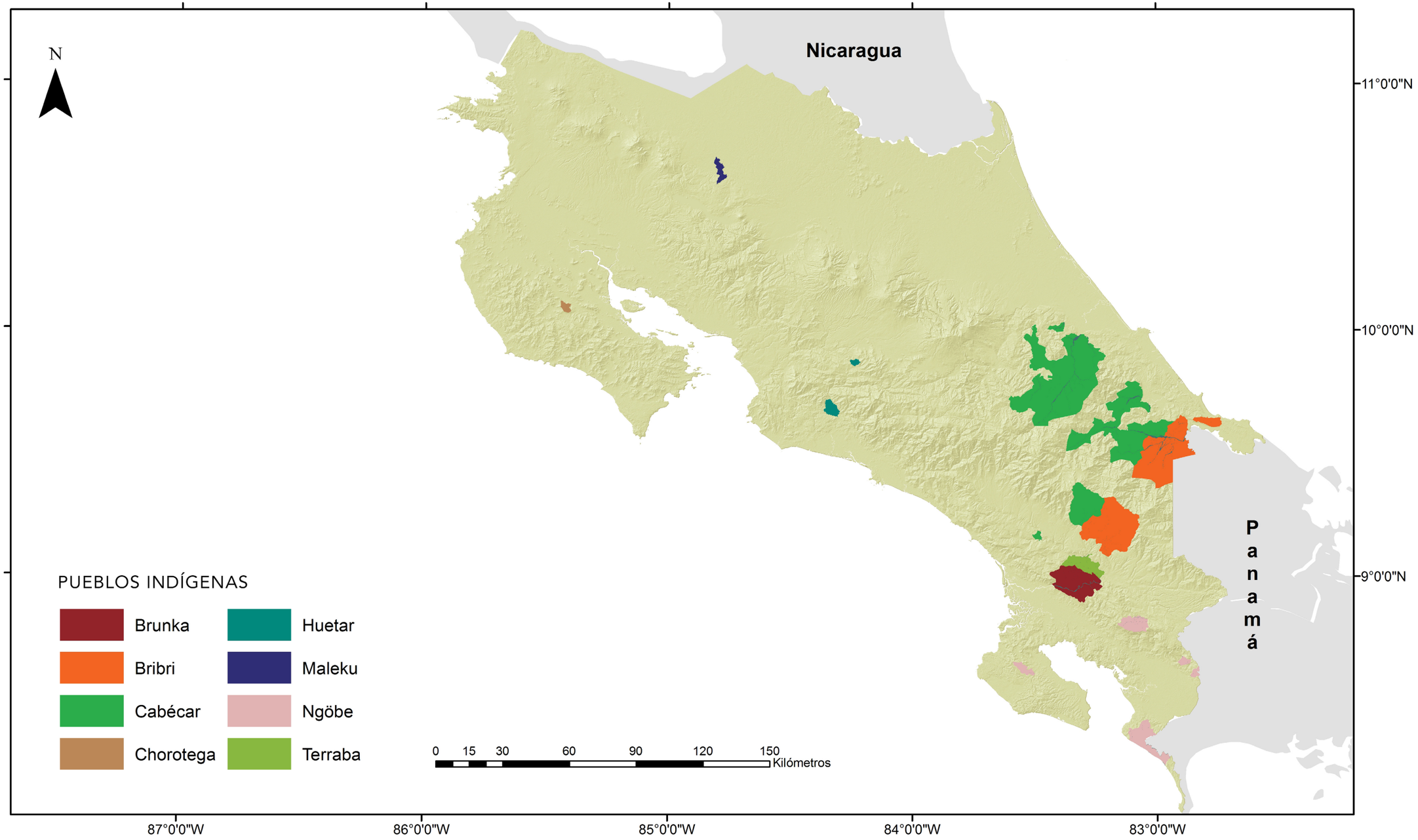

Territorios Indígenas de Costa Rica

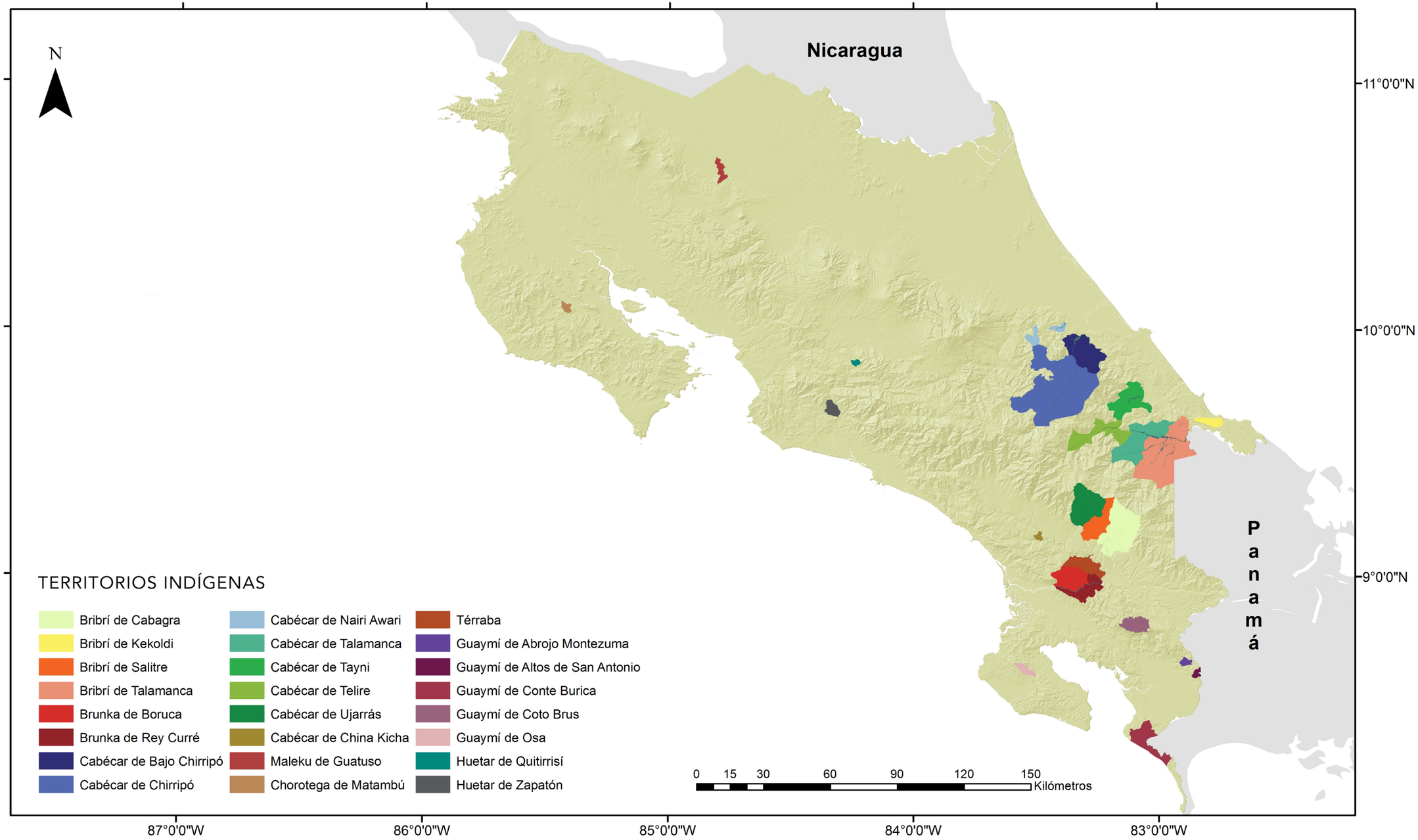

BRIBRI

Capítulo 1







Aspectos histórico culturales

Cuatro reservas:

- Territorio Indígena de Salitre[1] (1982)[2]
- Territorio Indígena de Cabagra (1982)
- Territorio Indígena de Talamanca Bribri (1985)
- Territorio Indígena de Kéköldi (Cocles) (1977)

- Población indígena con pueblo: 12 785 personas. (INEC, 2013, p.34)
- Población no indígena en territorio: 4 153 personas. (Ídem)
- Lengua: Bribri, hablado por el 54.7% de la población de estos territorios. (Ibidem, p.35) También hay presencia de bilingüismo, con la práctica del castellano.

Según la cosmogonía de este pueblo, Sibö "apartó un lugar en el cosmos para uso exclusivo de los indígenas que hizo germinar a partir de semillas de maíz" (Guevara, 2010, p.28) Sibö creó su mundo, pero hay otro tipo de seres que querían causar eventos desafortunados en ese mundo, tales como enfermedades. En estos mitos se basan las prácticas curativas de los awá o jawá, quiénes entonando cantos y validos de elementos como piedras con características mágicas, se encargan de alejar estas fuerzas y convocar otras que atraen el bienestar. (Ibídem, p.29)

Hubo otros actores sociales que también cumplían sus roles en la organización social bribri. Distintas fuentes (documentos de viajeros, por ejemplo) dan cuenta de la existencia de jerarquías que desde su visión externa identificaron como reyes o jefes en Talamanca. Marcos Guevara (2010) señala que este rol corresponde al cargo tradicional llamado *bLu* en bribri. Además agrega al respecto que es interesante notar que "las fuentes no mencionan la existencia de "jefes" o "reyes" cabécares, sino que afirman que el mando de los bribris los amparaba." (p.24)

El bLu acompañaba al *usékölL*, un personaje con poder mágico-religioso con la capacidad, incluso, de provocar grandes tormentas. (p.25) El bLu o cacique ocupaba el tercer nivel jerárquico, cumpliendo un papel no solo militar, sino interventor entre el pueblo y el usékölL o usecar, como también se le conoce. Alejandra Boza (2003) señala que todos "estos cargos eran hereditarios y solo algunos clanes podían acceder a ellos." (p.117)

Actualmente, el pueblo bribri se estructura en trece clanes, aunque en una etapa de su historia fueron sesenta. La pertenencia a uno de esos clanes se define por

1 Guevara, M. y Vargas, J. (2000) Perfil de los Pueblos Indígenas en Costa Rica: Informe Final. Costa Rica.

2 Entre paréntesis, inmediato al nombre del territorio se podrá encontrar el año en el que se decretó o su creación o su delimitación. (Algunas reservas actuales, antes formaron parte de otra)

línea materna, o sea, es matrilineal. En el caso del pueblo bribri el/la miembro de un clan se casa con el/la miembro de otro clan, nunca con personas del mismo clan o un clan amigo, ya que esto significaría incurrir en incesto para esta sociedad.

En el sistema de parentesco tradicional bribri, las funciones y responsabilidades que para la cultura occidental desempeña el padre, las cumplen los hermanos de la madre—principalmente—no teniendo gran injerencia el hombre que tuvo una participación biológica en la concepción de la vida del o la niña. (Martínez, 2004, p.41) Este sistema de parentesco ha cambiado entre algunos sectores del pueblo bribri, como resultado de la aculturación a la que se han visto expuestos con una mayor presencia de grupos cristianos y del Estado a través de sus diferentes entes gubernamentales.

A pesar de estas imposiciones de la cultura dominante, el pueblo bribri en gran medida sigue teniendo control sobre muchos de sus elementos culturales, como sus prácticas curativas ancestrales, su lengua materna, su respeto hacia la naturaleza, las chichadas, ritos y ceremonias, su historia y otros aspectos de la vida cotidiana heredados a través de la tradición oral. Se apunta la existencia de sitios con significados simbólicos como lo son los cerros Namasol, Sulayom, Uyom, Meleruk y Pantones. (Silva et al, 2003, p.56)

Las pugnas con no indígenas por tierras son una situación compleja en los todos los territorios, en general. Este año (2014) en el Territorio Indígena de Salitre se reavivó el conflicto de manera violenta, provocando enfrentamientos entre no indígenas e indígenas, donde los primeros no quieren salir de las tierras que han adquirido de manera ilegal y los segundos están recuperando fincas, lo que ha conllevado confrontaciones violentas en algunos casos. (Muñoz, 2014, Semanario Universidad)

Análisis descriptivo para el Pueblo Indígena Bribri según censo del 2011

En el año 2011 se muestra que la población total del pueblo indígena bribri es de 16 938 personas, siendo este el pueblo con más densidad poblacional de los ocho territorios indígenas de Costa Rica. Sin embargo, solamente 12 785 personas se autodeterminan como indígenas bribri. El Territorio Indígena de Talamanca Bribri es el que cuenta con mayor concentración poblacional, [3] con 7 772, representando el 49.4% de su población total. Así mismo, se evidencia que el Territorio Indígena de Keköldi es el segundo más poblado con 3 575, representando un 21.1% del total de la población del pueblo indígena bribri.

El Censo del 2011 señala que en el Territorio Indígena de Talamanca Bribri un 53.8% de las viviendas están en buen estado, mientras que el 9.8% de las viviendas están en mal estado, por lo que en términos generales es el territorio bribri que mejores condiciones presenta en cuanto a la vivienda. A pesar de esto, el porcentaje de viviendas en buen estado guarda gran similitud, excepto cuando se compara el caso del Territorio Indígena

3 De personas pertenecientes a este pueblo indígena.

de Talamanca Bribri y el Territorio Indígena de Kekölди, con una diferencia del 17%. Este último es el territorio bribri que mostró un porcentaje más alto de estado regular de la vivienda, mientras que el Territorio Indígena de Cabagra es el que presenta un porcentaje más alto de viviendas en mal estado. Así se puede observar en el siguiente cuadro:

CUADRO #2 1

Porcentaje de viviendas del pueblo Bribri por estado de la vivienda según territorio indígena en el 2011

TERRITORIO	ESTADO		
	MALO	REGULAR	BUENO
Salitre	16,07	41,07	42,86
Cabagra	20,75	36,08	43,17
Talamanca Bribri	9,28	36,88	53,84
Kekoldi	18,74	45,16	36,09

Fuente: Elaborado con datos del censo del 2011 (INEC, 2011)

La población indígena bribri que sabe leer y escribir en lengua española se muestra en el siguiente cuadro. El Territorio Indígena de Cabagra es el que presenta el porcentaje más bajo de población que lee y escribe en lengua española, un 86.7% del total, ubicándose 8% debajo del promedio nacional: 94% de personas saben leer y escribir en Costa Rica. En el siguiente cuadro, además queda manifiesto como el Territorio Indígena de Talamanca Bribri es, de los cuatro territorios, el que tiene a más hablantes de una lengua indígena con un 60.8%, mientras que en el Territorio Indígena de Kekölди poco más de un tercio de la población, 36.3%, puede comunicarse en alguna lengua indígena, mostrando una diferencia considerable entre estos dos territorios indígenas.

CUADRO # 2

Porcentaje de población indígena del pueblo Bribri que sabe leer y escribir, habla idioma indígena según territorio en el año 2011

TERRITORIO	SABE LEER Y ESCRIBIR	HABLA IDIOMA INDÍGENA
Salitre	87,96	53,4
Cabagra	86,72	43,6
Talamanca Bribri	87,48	60,8
Kekoldi	89,97	36,3

Fuente: Elaborado con datos del censo del 2011 (INEC, 2011)

El censo del 2011 también apunta resultados en cuanto al uso de tecnologías de la información y la comunicación. [4] En el caso de los territorios del pueblo bribri, el uso del internet es de 18%; bajo en comparación con el 63% que presenta el país. El uso del teléfono celular es mayor, con un 38.8%, no obstante sigue siendo bajo en contraste con el 72% de personas que utilizaron este servicio en el país. Llama la atención el caso del Territorio Indígena de Cabagra donde las personas de 5 años y más que utilizaron internet en el plazo señalado,corresponde al 8.6% del total de la población, lo que se repite en cuanto al uso de la computadora, siendo el territorio en el que menos personas habían tenido acceso a una de

4 Esto en los tres meses anteriores a la realización del Censo.

ellas, con un 10.4%.

En cuanto al tipo de aseguramiento para el año 2011, solamente el 9,8% de indígenas bribri no tiene ningún tipo de seguro social, siendo el seguro por el Estado el que se da con mayor frecuencia, con un 60,7% de indígenas cubiertos bajo esta modalidad. En el caso del Territorio Indígena de Këköldi esto cambia, ya que solamente un 14.2% de indígenas están cubiertas por el Estado, y un 27.5% no tiene seguro social de ningún tipo, además de ser el territorio bribri con mayor porcentaje de personas aseguradas por ser asalariadas con un 12.2% de cobertura bajo esta modalidad.

El siguiente cuadro indica que el 51.8% de la población ocupada del Territorio Indígena de Salitre es empleado de una empresa privada, mientras que el 45.1% trabaja por cuenta propia. Asimismo se muestra que en el Territorio Indígena de Keköldi el 36.3% de la población trabaja para una empresa privada, mientras que el 55.4% trabaja por cuenta propia. Además en el Territorio Indígena de Talamanca Bribri el 81.6% de la población ocupada trabaja por cuenta propia.

CUADRO # 3

Porcentaje de población del pueblo Bribri por posición en el empleo según territorio indígena en el año 2011

TERRITORIO	POSICIÓN EN EL EMPLEO (%)			
	PATRONO	CUENTA PROPIA	EMPLEADO EMPRESA PRIVADA	OTRO
Salitre	0.8	45.1	51.8	2.3
Cabagra	3.8	71.1	16.6	8.5
Talamanca Bribri	1.1	81.6	12.3	5
Kekoldi	3.4	55.4	36.3	4.9

Fuente: Elaborado con datos del censo del 2011

Nota: La categoría Otro incluye empleados del sector público, empleados de casas particulares y ayudantes sin recibir pago.

Respecto a las necesidades básicas insatisfechas, estas tienen cuatro dimensiones, las cuales abarcan los siguientes aspectos según la cantidad de necesidades: 1: acceso a albergue digno (calidad de la vivienda, hacinamiento, electricidad); total de hogares, 2: acceso a vida saludable (infraestructura físico sanitaria), 3: acceso al conocimiento (asistencia escolar y logro escolar) y 4: acceso a otros bienes y servicios (capacidad de consumo). Se muestra en el año 2011 que en los diferentes territorios el porcentaje de hogares con al menos una necesidad básica insatisfecha es relativamente alta, siendo los territorios indígena de Salitre y Cabagra con los porcentajes más altos con un 84.4% y 78.1% respectivamente.

Territorio Indígena Talamanca Bribri

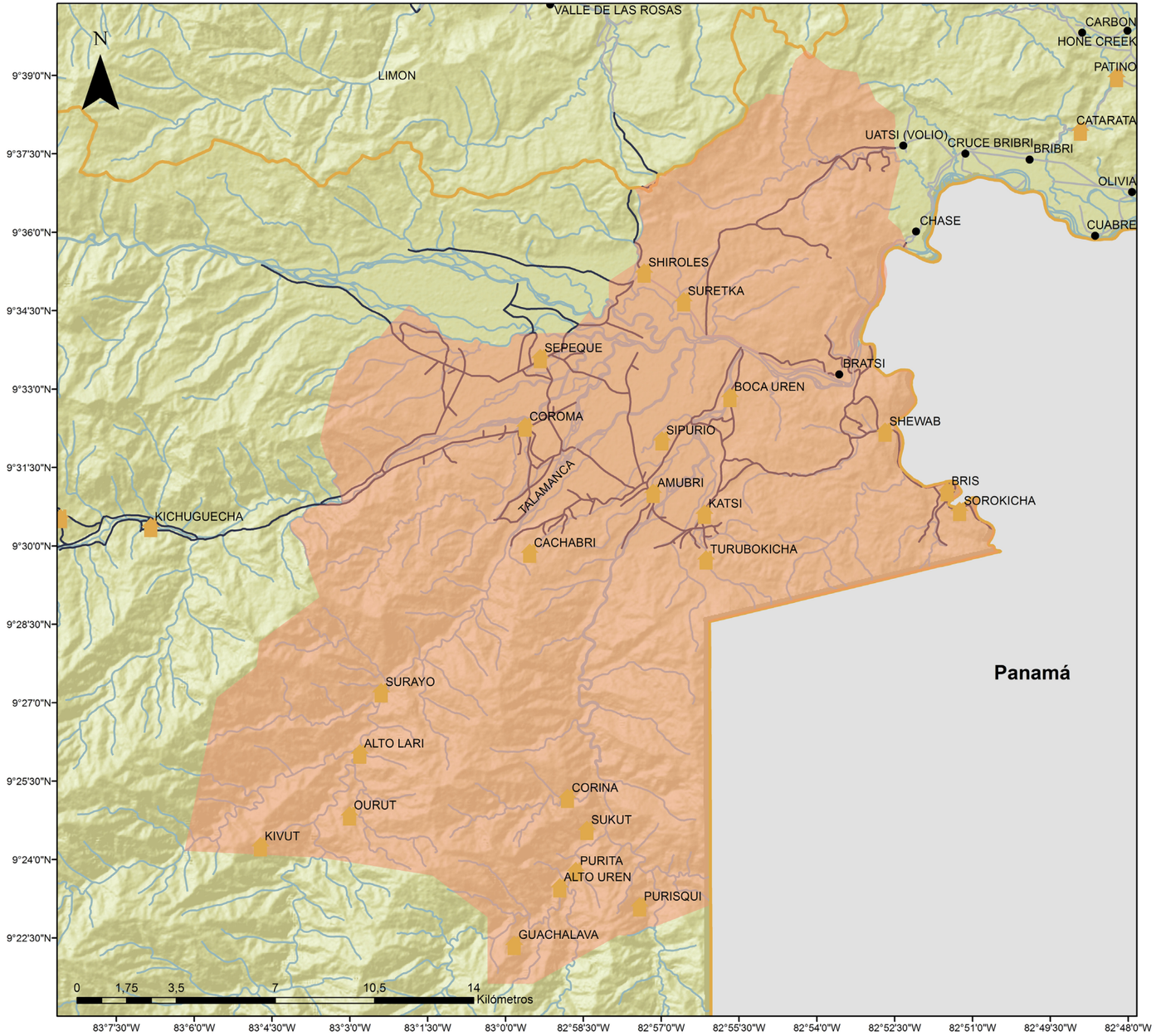

Simbología

- Poblados Indígenas
- Otros Poblados
- Territorio Indígena
- Cantones

Tipo de Ruta

- Vecinal
- Otros Caminos
- Ríos



Ubicación desde Costa Rica

Territorio Indígena Cabagra (Bribri)

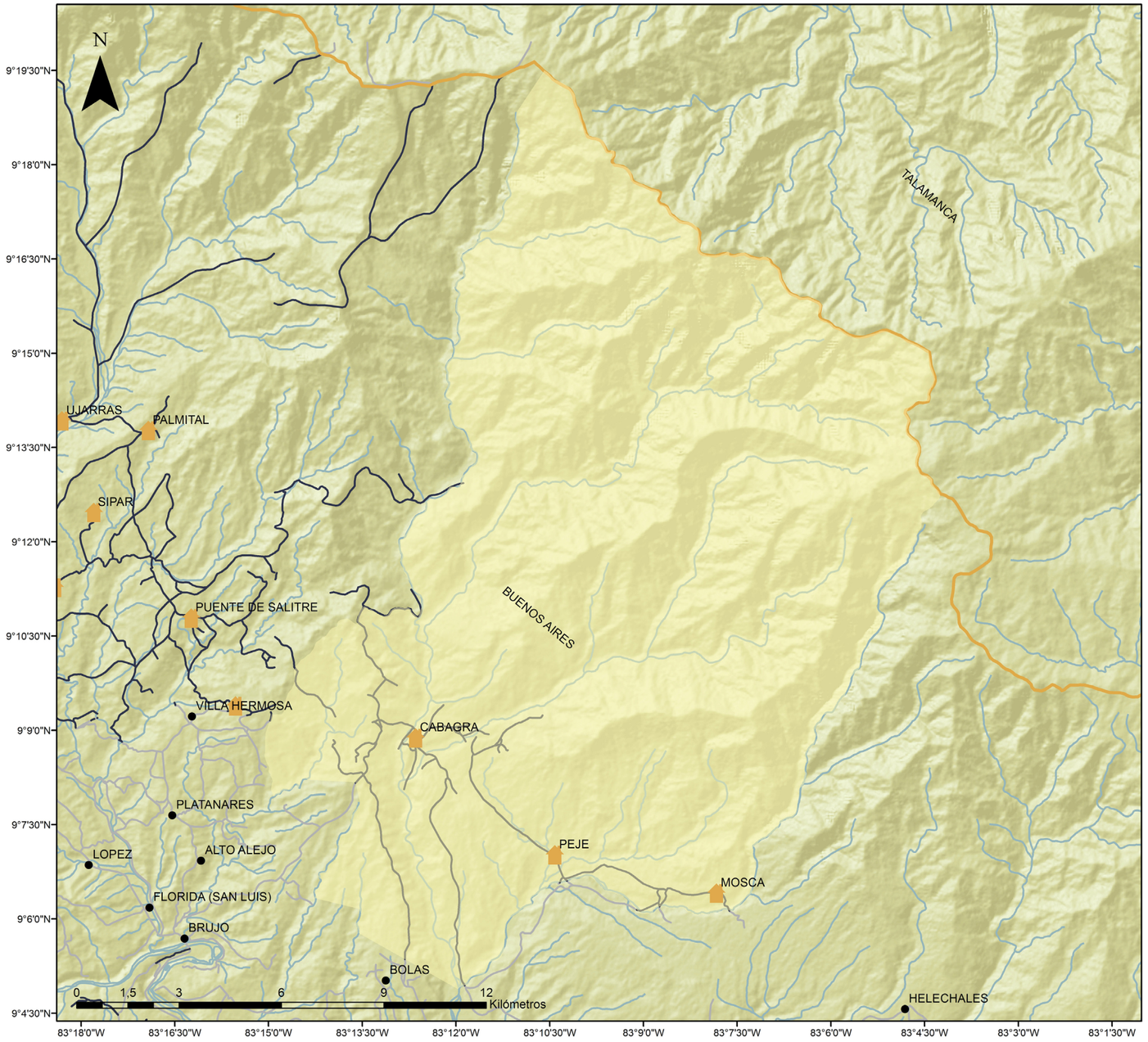

Simbología

- Poblados Indígenas
- Otros Poblados
- Territorio Indígena
- Cantones

Tipo de Ruta

- Vecinal
- Otros Caminos
- Ríos



Ubicación desde Costa Rica

Territorio Indígena Kekoldi (Bribri)



Simbología

- Poblados Indígenas
- Otros Poblados
- Límite Territorio Indígena
- Cantones

Tipo de Ruta

- Vecinal
- Otros Caminos
- Ríos



Ubicación desde Costa Rica

Territorio Indígena Salitre (Bribri)

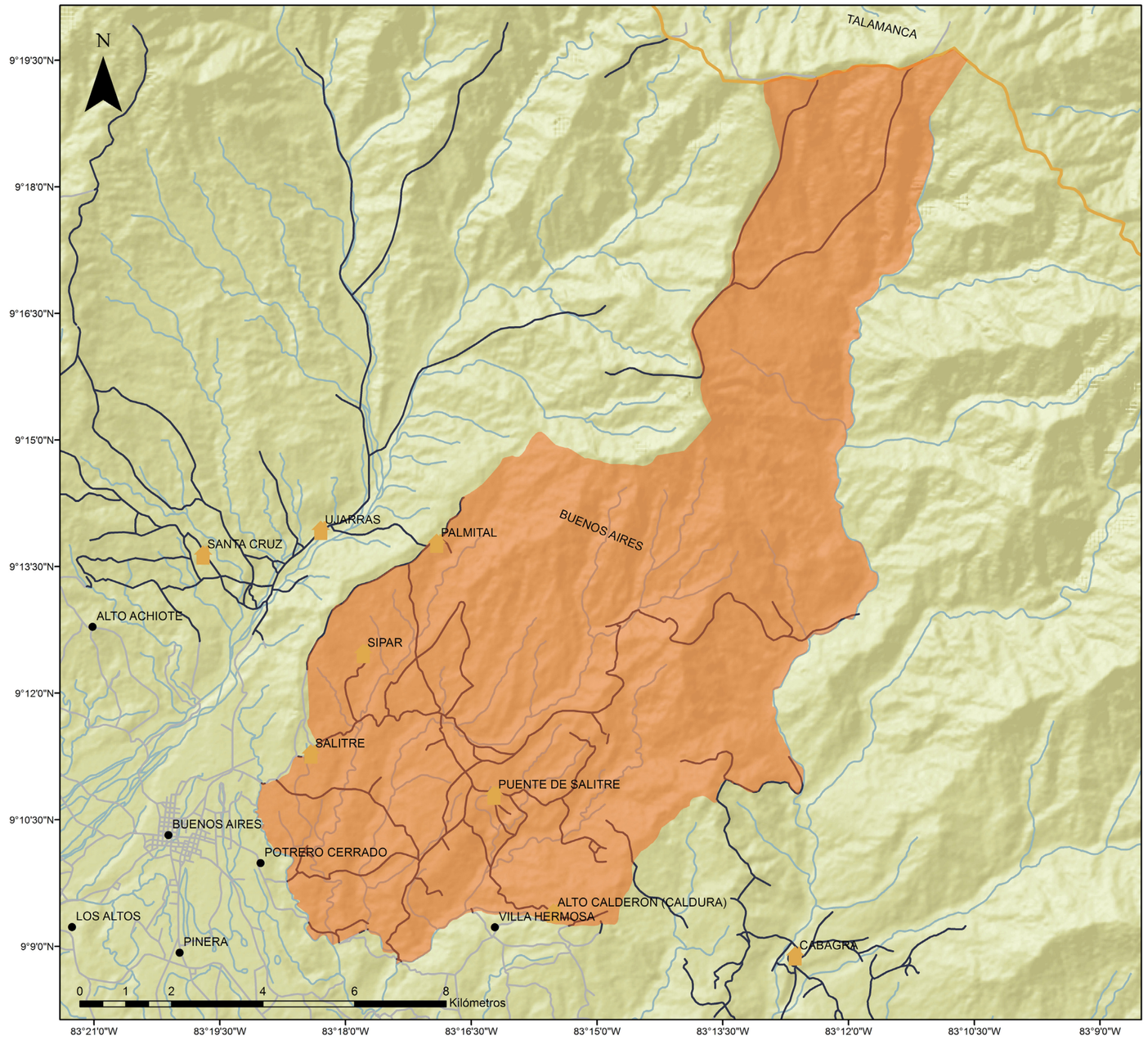

Simbología

- Poblados Indígenas
- Otros Poblados
- Territorio Indígena
- Cantones

Tipo de Ruta

- Vecinal
- Otros Caminos
- Ríos



Ubicación desde Costa Rica

CABÉCAR

Capitulo 2







Ocho reservas:

- Territorio Indígena Chirripó (1993)
- Territorio Indígena Tayni (1984)
- Territorio Indígena de Talamanca Cabécar (1985)
- Territorio Indígena de Telire (1985)
- Territorio Indígena de Bajo Chirripó (1992)
- Territorio Indígena Nairi Awari (1991)
- Territorio Indígena de Ujarrás (1982)
- Territorio Indígena China Kichá (2001)

Población indígena con pueblo: 12 681 personas. (INEC, 2013, p.34)
Población no indígena en territorio: 1 286 personas. (Ídem)
Lengua: Cabécar, hablado por el 87.6 % de la población cabécar, alcanzando en territorios como Chirripó, un 96.7% de hablantes. (Ibídem, p.35)

Marcos Guevara (2009) señala que los *talamancas* se constituyen de bribris y cabécares. Aunque generalmente son considerados dos pueblos distintos, lo cierto es que comparten parte de su cosmovisión, historia y sistema organizativo, registrado así por cronistas desde la conquista. Estas y otras fuentes, además dan cuenta del espíritu combativo de los talamancas;

> Los españoles trataron de establecer poblados en varias partes con el afán de lograr reducir a los indígenas y de apoderarse de supuestas minas de oro que se decía existían en la zona, sin embargo los indígenas ejercieron una constante y efectiva resistencia que no permitió a los invasores tener éxito en su empresa. Aparte de la suerte corrida por la Villa de Santiago de Talamanca, fundada en 1605 (que dio el nombre de Talamanca a la región y a bribris y cabécares posteriormente) y destruida por levantamientos indígenas en 1610, y de la penetración de los franciscanos a finales de ese siglo y principios del siguiente, que motivo la gran rebelión comandada por el legendario Pablo Presbere en 1709 [...] (p.22)

Actualmente, aunque muchos de estos rasgos comunes continúan observándose, hay mayor claridad sobre la delimitación cultural entre un pueblo y el otro, lo que se le podría achacar en parte, al establecimiento de las reservas por parte del Estado y a la mayor aculturación que se experimenta por parte de sectores bribris. Las y los indígenas cabécar han estado menos expuestos a estos procesos, por lo

que la permanencia de sus rasgos culturales es notable, tal y como se muestra en el caso de la lengua. No obstante, "las comunidades de Ujarrás a la margen izquierda del río Telire en la Talamanca Cabécar y Kekoldi han sido sometidas a presiones por el avance de la frontera agrícola." (Guevara, 2000, p.4)

Al igual que el pueblo indígena bribri, las y los indígenas cabécar se organizan socialmente en clanes matrilineales. Guevara y Vargas señalan como esto ha significado para estas dos poblaciones una suerte de doble identidad, ya que ante el Estado se identifican con los apellidos del padre y la madre biológicos, mientras que a lo interno de los territorios lo hacen adscribiéndose al clan de la madre. (Ídem)

En el aspecto espiritual, se fundamentan en la figura de un especialista con conocimiento de la medicina tradicional conocido como jawá o sukia, quién es el intermediario entre el mundo físico y el espiritual. Su formación incluye extensos estudios sobre la historia, las plantas y otros elementos como piedras con poderes mágico-religiosos, la cosmovisión y los cantos de sanación. (Bozzoli, 1984, p.11)

El pueblo cabécar es el grupo indígena del país que se encuentra menos expuesto a la cultura dominante, situación que le ayuda a mantener mayor control cultural sobre sus rasgos histórico—tradicionales. Una de las razones es que sus territorios se encuentran, mayormente, en zonas de difícil acceso por el mal estado o ausencia de caminos transitables por automóviles, consiguiendo ser penetrados solo "a pie". Esto a su vez ha propiciado que sea una de las poblaciones más marginadas en los procesos de desarrollo nacional y en la extensión de programas sociales acordes a sus necesidades.

Actualmente, continúan teniendo una relación estrecha con la naturaleza y sus respectivos recursos para actividades como la construcción de viviendas, alimentación y el uso de plantas para distintas ceremonias, incluidas las de curación. Sin embargo, esta se ve cada vez más amenazada; Omar Hernández (1998) apunta: "Estas zonas forestales, hacen del territorio de Talamanca un espacio para la sobrevivencia paralela de la creciente agroindustria bananera […]" (p.153)

Análisis descriptivo para el Publo Indígena Cabécar según censo del 2011

De acuerdo al censo 2011, la población total cabécar es de 13 933, siendo este el segundo pueblo en lo que a su densidad poblacional se refiere. Sin embargo, solamente 12 707 personas se autodeterminan como indígenas de este pueblo. En el Territorio Indígena de Alto Chirripó se encuentra una mayor concentración de personas que se autoidentifican como indígenas cabécar, 5 985 personas, representando casi la mitad de la población cabécar total, con un 45.3%. Por su parte el territorio menos poblado es el de China Kichá con 42 personas, representando el 0.2 % de la población cabécar del país.

En cuanto al estado de las viviendas en el año 2011, se muestra en el siguiente cuadro que en el Territorio Indígena de Telire el 68.09% de las viviendas están en mal estado, mientras que solamente un 5.3% de las viviendas están en buen estado. El Territorio Indígena de Ujarrás es el que presenta un porcentaje mayor de viviendas en buen estado (60.23 %) distando mucho del caso del Territorio Indígena de Telire. A este último territorio le sigue en viviendas en mal estado, el Territorio Indígena de Alto Chirripó (19.44%) que, sin embargo, muestra un porcentaje mayor en el caso del estado regular de vivienda (42.17%), con una diferencia de 15.57% respecto de Telire.

Cuadro #
Porcentaje de viviendas del pueblo Cabécar por estado de la vivienda según territorio indígena en el 2011

Territorio	*Estado*		
	Malo	*Regular*	*Bueno*
Alto Chirripó	*38,39*	*42,17*	*19,44*
Ujarrás	*11,11*	*28,65*	*60,23*
Tayni	*21,59*	*32,39*	*46,02*
Talamanca Cabécar	*27,98*	*26,79*	*45,24*
Telire	*68,09*	*26,60*	*5,32*
Bajo Chirripó	*13,21*	*51,42*	*35,38*
NairiAwari	*16,79*	*36,50*	*46,72*
China Kicha	*7,14*	*35,71*	*57,14*

Fuente: Elaborado con datos del censo del 2011

En cuanto a la población que sabe leer y escribir en español, se muestra en el siguiente cuadro, que en general en los ocho territorios del pueblo cabécar el porcentaje de personas que saben leer y escribir es alto, en donde destaca el Territorio Indígena de Bajo Chirripó con un 86.9% de personas que lo hacen, mientras que el Territorio Indígena de Alto Chirripó se encuentra el porcentaje más bajo con un 72.2% de los indígenas cabécar que allí habitan. Se debe destacar que este es el territorio cabécar que presenta el mayor porcentaje de personas que hablan una lengua indígena, por lo que son dos factores estrechamente ligados. Es en el Territorio Indígena de China Kichá donde se encuentra la menor cantidad de hablantes de otra lengua indígena con un porcentaje de 39.1% del total de personas que habitan este territorio.

Cuadro #
Porcentaje de población indígena del pueblo cabécar que sabe leer y escribir, habla idioma indígena según territorio en el año 2011

Territorio	*Sabe leer y escribir español*	*Habla idioma indígena*
Alto Chirripó	*72,27*	*96,7*
Ujarrás	*81,19*	*71,4*
Tayni	*74,58*	*86,7*
Talamanca Cabécar	*82,94*	*64,9*
Telire	*56,98*	*86,5*
Bajo Chirripó	*86,89*	*86,6*
NairiAwari	*80,78*	*94,6*
China Kicha	*94,62*	*39,1*

Fuente: Elaborado con datos del censo del 2011

En el cuadro "Porcentaje de viviendas del pueblo Cabécar por estado de la vivienda según territorio indígena en el 2011" se puede apreciar el uso de tecnologías de la información y comunicación, donde en los territorios indígenas de Alto Chirripó, Ujarrás, Tayni y Bajo Chirripó el porcentaje de personas de 5 años y más que han utilizado internet es considerablemente bajo, no superando

el 9% en ninguno de los casos, mientras que en los otros territorios no sobrepasa el 24% en este rubro. Es el pequeño Territorio Indígena de China Kichá el que presenta mayores porcentajes de acceso a estas tecnologías (celular, computadora, internet) donde en el caso del celular se encuentra muy por encima de la media de los territorios indígenas del país (36.1%) y a 10.7% de diferencia respecto del 72,0% del porcentaje nacional.

Cuadro #
Porcentaje de población del pueblo Cabécar por uso de tecnologías de la información y comunicación según territorio indígena en el año 2011

Territorio	*Uso de tecnología*		
	Celular	*Computadora*	*Internet*
Alto Chirripó	*10.8*	*6.6*	*5.7*
Ujarrás	*21.6*	*8*	*7.3*
Tayni	*15.3*	*7*	*6.1*
Talamanca Cabécar	*25.8*	*13.4*	*12.5*
Telire	*17.8*	*18.9*	*18.9*
Bajo Chirripó	*28.7*	*8.2*	*6.7*
Nairi Awari	*53.3*	*18.5*	*18.2*
China Kicha	*61.3*	*23.7*	*23.7*

Fuente: Elaborado con datos del censo del 2011

En cuanto al tipo de aseguramiento que poseen los habitantes de estos territorios, los indígenas cabécar que viven dentro de los territorios indígenas están aseguradas y asegurados mayoritariamente por el Estado. Sin embargo, se evidencia que en los territorios indígenas de Nairi Awari y China Kichá solamente el 39.5% y 32.4% de la población está asegurada por el Estado, respectivamente. Igualmente en los territorios de Nairi Awari y China Kichá se muestra un porcentaje de 26.8% y 30.8% población asegurada por algún familiar respectivamente.

Por otro lado, en cuanto a los indicadores del empleo agrícola, se muestra que en cuatro de los territorios cabécar es mayor el porcentaje de personas que trabajan por cuenta propia. Estos son los territorios indígenas de: Alto Chirripó (65.8%), Ujarrás (69.8%), Talamanca Cabécar (88.5%) y Telire (94.7%). Además en los territorios indígenas de Tayni, Bajo Chirripó y China Kichá, el porcentaje de personas ocupadas que trabajan para una empresa privada superan el 49% es de 65.3%, 49.7% y 54.5%, respectivamente. Mientras que en el Territorio Indígena de Nairi Awari hay un 11.6% que no trabaja por cuenta propia, ni para una empresa privada ni es patrono

Cuadro #
Porcentaje de población del pueblo Cabécar por posición en el empleo según territorio indígena en el año 2011

Territorio	*Posición en el empleo (%)*			
	Patrono	*Cuenta propia*	*Empleado empresa privada*	*Otro*
Alto Chirripó	*0.5*	*65.8*	*8.6*	*25.1*
Ujarrás	*3.6*	*69.8*	*25.3*	*1.3*
Tayni	*0.5*	*32.4*	*65.3*	*1.8*
Talamanca Cabécar	*0.3*	*88.5*	*8.5*	*2.7*
Telire	-	*94.7*	*0.8*	*4.5*
Bajo Chirripó	-	*48.3*	*49.7*	*2*
Nairi Awari	-	*49.4*	*40*	*10.6*
China Kicha	*9.1*	*31.8*	*54.5*	*4.6*

Fuente: Elaborado con datos del censo del 2011

Nota: La categoría Otro incluye empleados del sector público, empleados de casas particulares y ayudantes sin recibir pago.

En cuanto a las necesidades básicas insatisfechas, se indica que la mayoría de los hogares del pueblo cabécar tienen al menos una necesidad no cubierta en el hogar, con un 92.6%, muy alejado del porcentaje a nivel nacional: 24.6%. Los territorios indígenas de Telire y Alto de Chirripó presentan los indicadores más altos, con un 100% y un 95.6%. Asimismo se evidencia que el territorio con porcentaje menor en este rubro es China Kichá, con un el 48.4%, que aun así, dobla el porcentaje a nivel nacional.

Territorio Indígena Cabécar de Bajo Chirripó

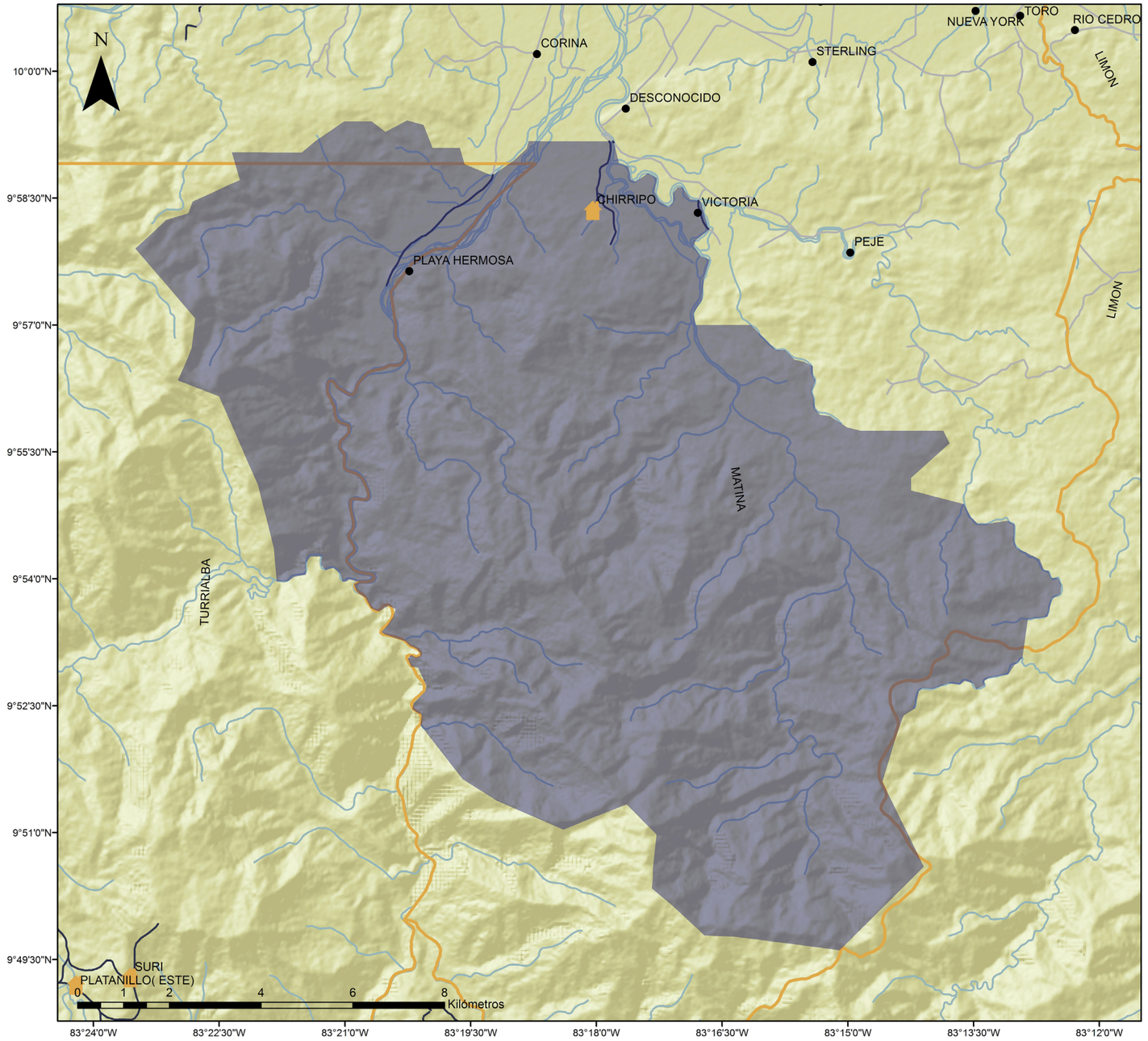

Simbología

- Poblados Indígenas
- Otros Poblados
- Territorio Indígena
- Cantones

Tipo de Ruta

- Vecinal
- Otros Caminos
- Ríos



Ubicación desde Costa Rica

Territorio Indígena Cabécar Talamanca

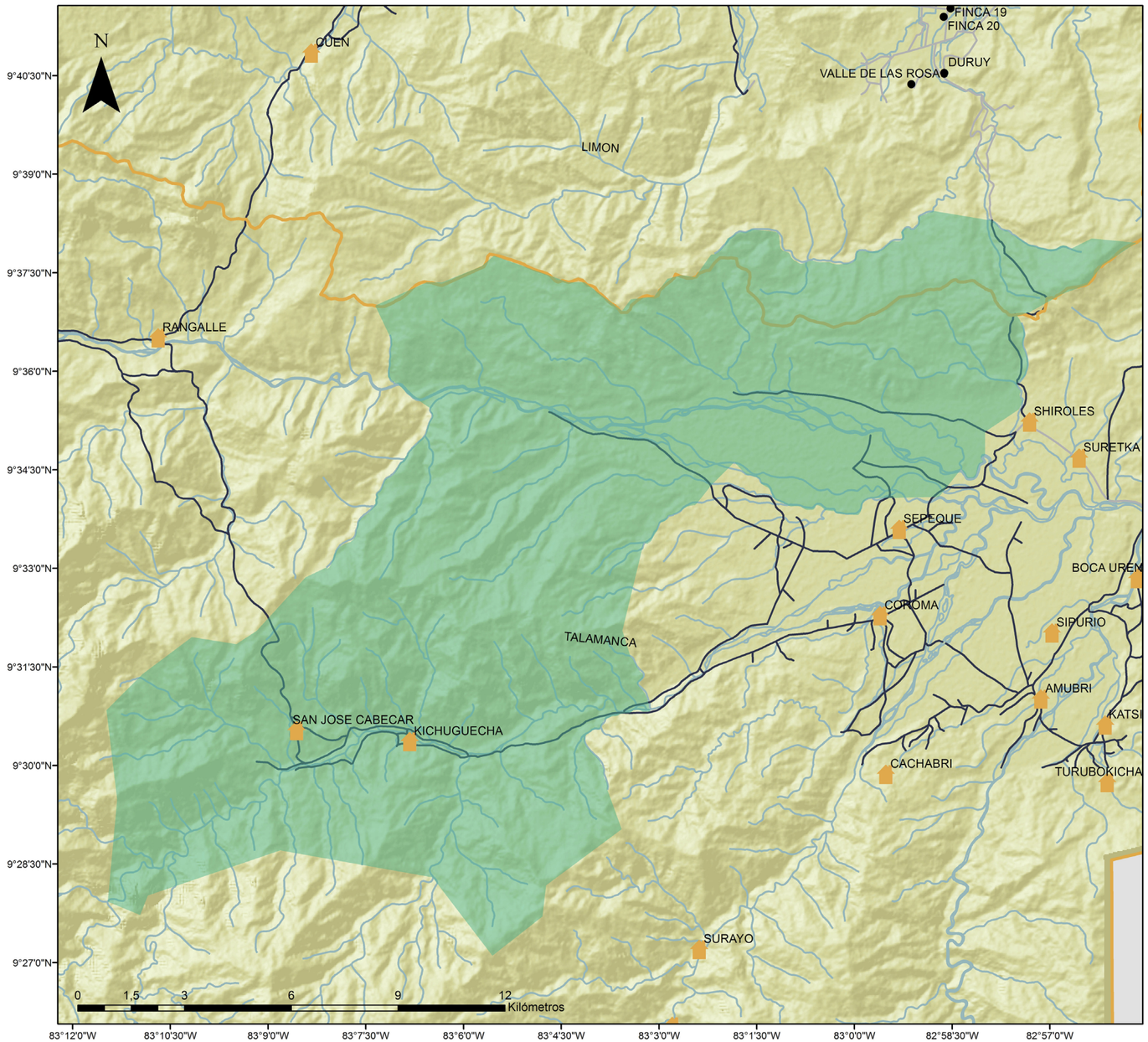

Simbología

- Poblados Indígenas
- Otros Poblados
- Territorio Indígena
- Cantones

Tipo de Ruta

- Vecinal
- Otros Caminos
- Ríos



Ubicación desde Costa Rica

Territorio Indígena Cabécar de China Kicha

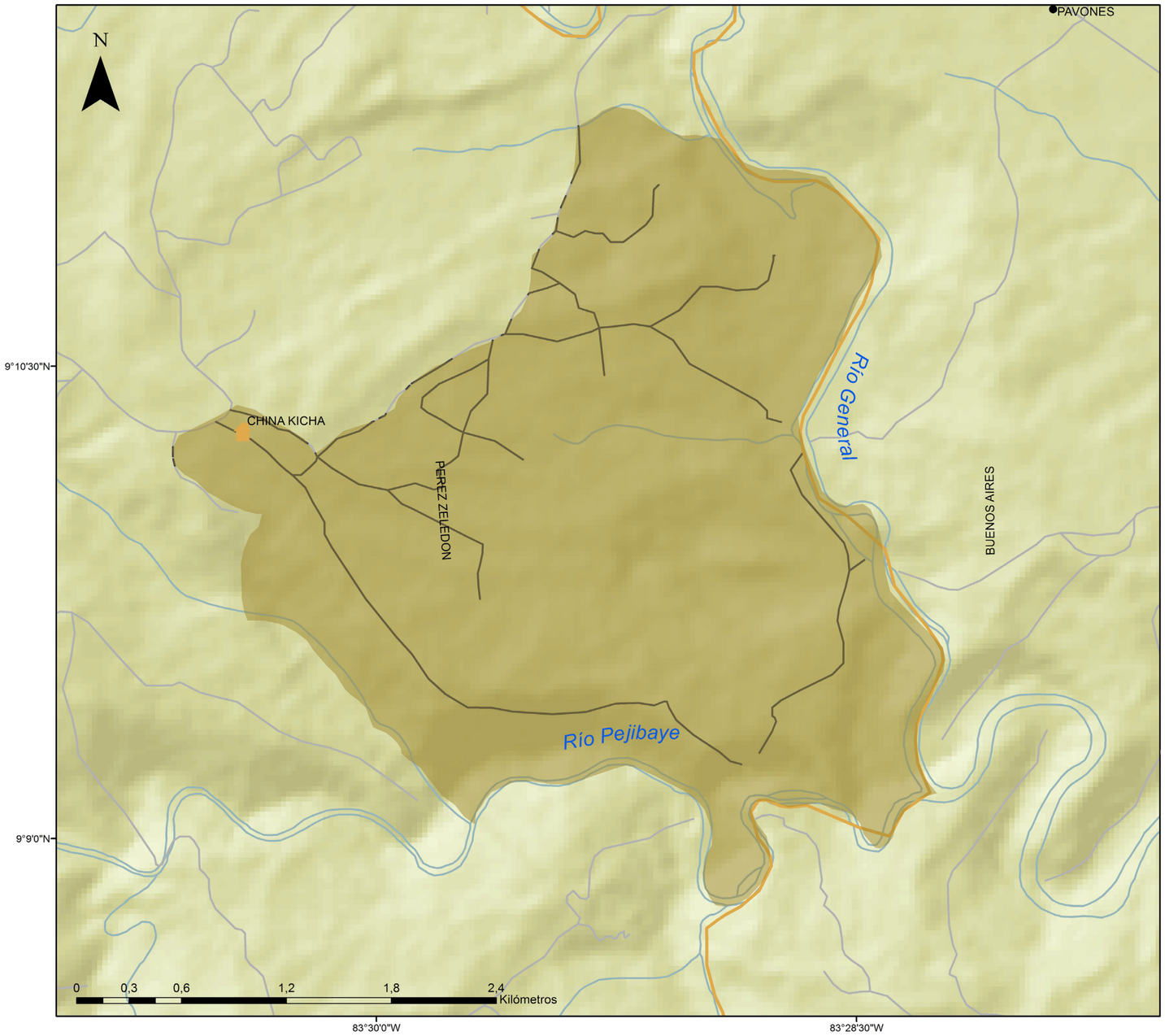

Simbología

- Poblados Indígenas
- Otros Poblados
- Territorio Indígena
- Cantones

Tipo de Ruta

- Vecinal
- Otros Caminos
- Ríos



Ubicación desde Costa Rica

Territorio Indígena Bribrí de Chirripó

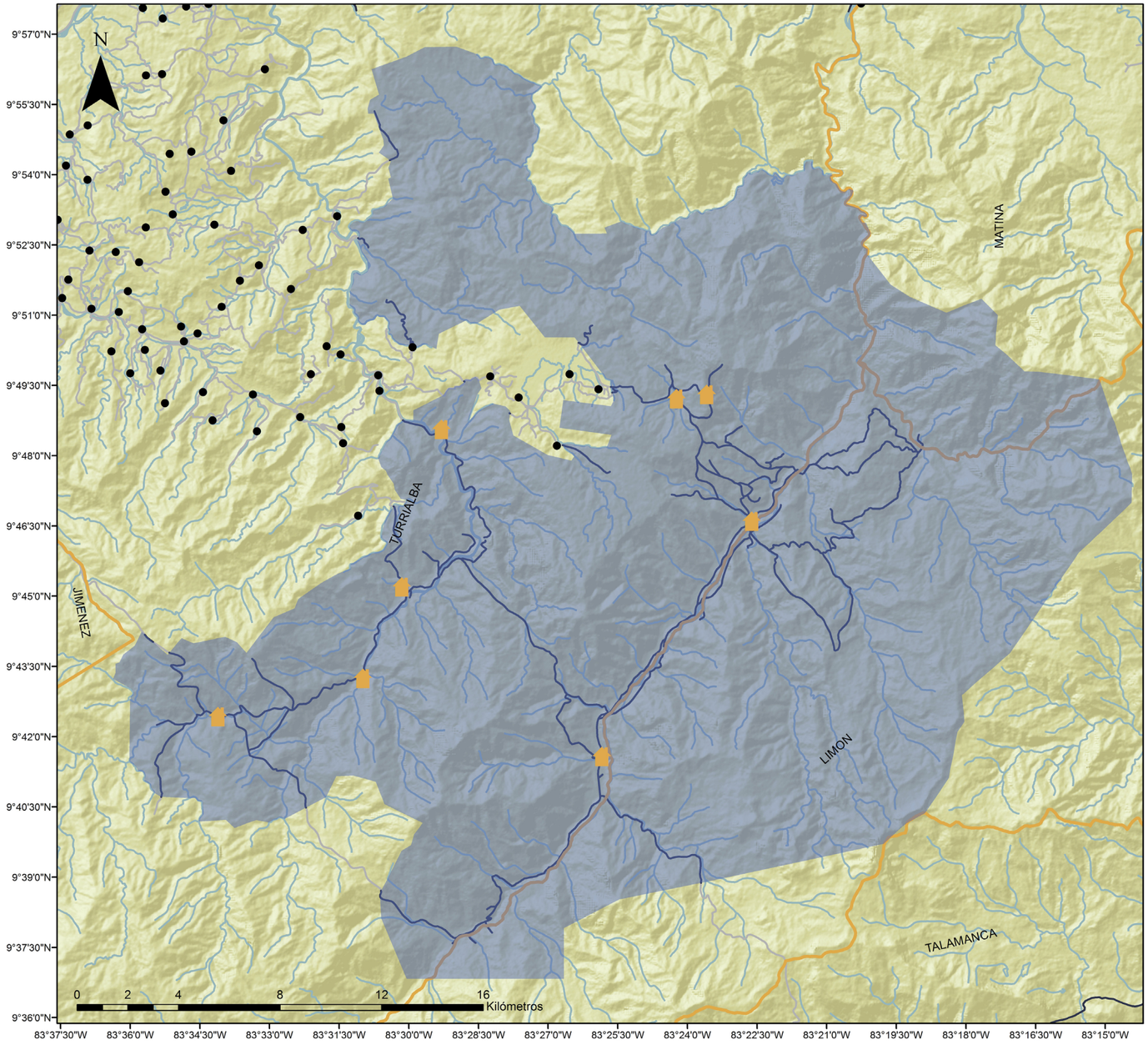

Simbología

- Poblados Indígenas
- Otros Poblados
- Territorio Indígena
- Cantones

Tipo de Ruta

- Vecinal
- Otros Caminos
- Ríos



Ubicación desde Costa Rica

Territorio Indígena Cabécar de Nairi Awari

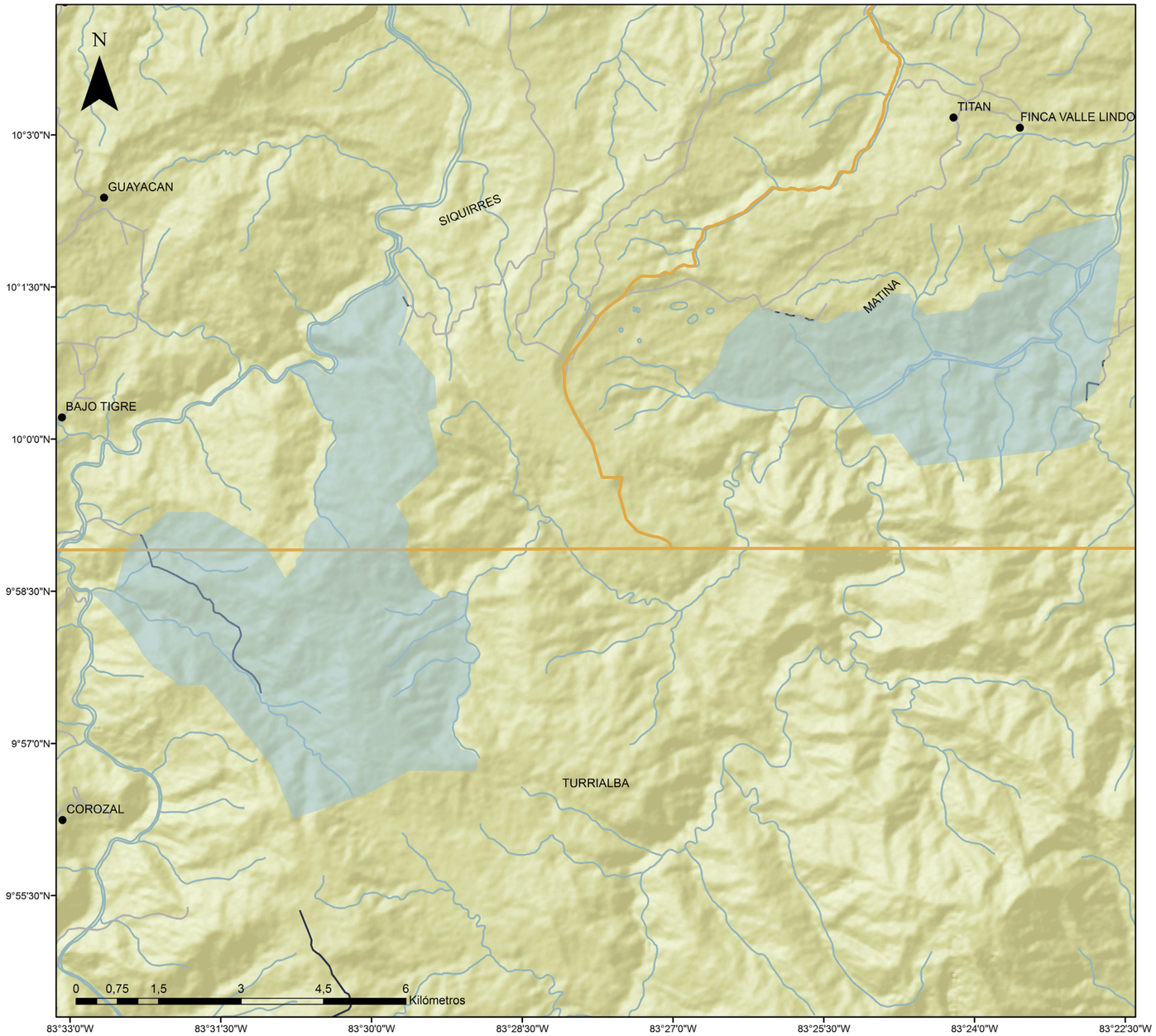

Simbología

- Poblados Indígenas
- Otros Poblados
- Territorio Indígena
- Cantones

Tipo de Ruta

- Vecinal
- Otros Caminos
- Ríos



Ubicación desde Costa Rica

Territorio Indígena Cabécar de Tayní

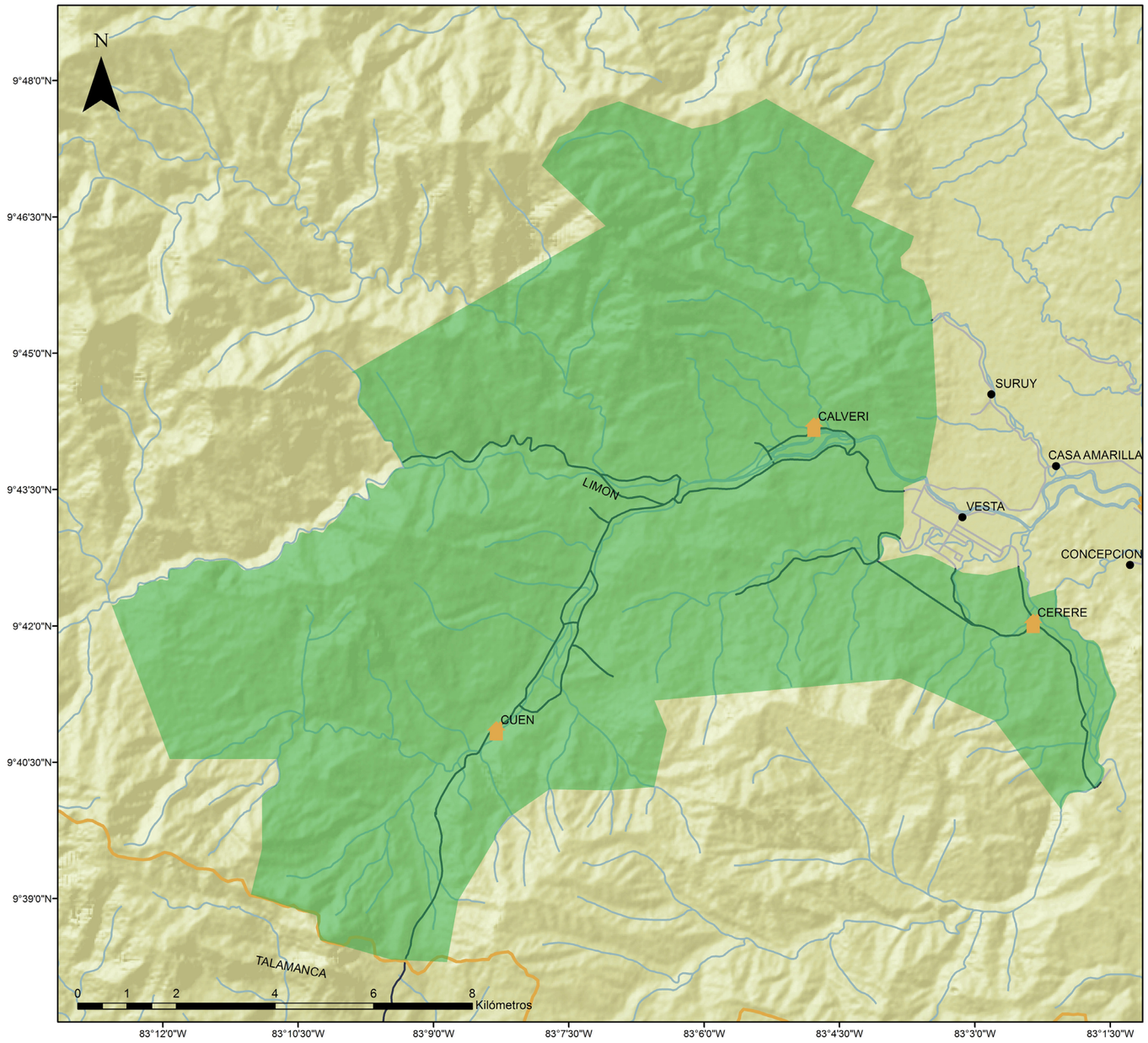

Simbología

- Poblados Indígenas
- Otros Poblados
- Territorio Indígena
- Cantones

Tipo de Ruta

- Vecinal
- Otros Caminos
- Ríos



Ubicación desde Costa Rica

Territorio Indígena Cabécar de Telire

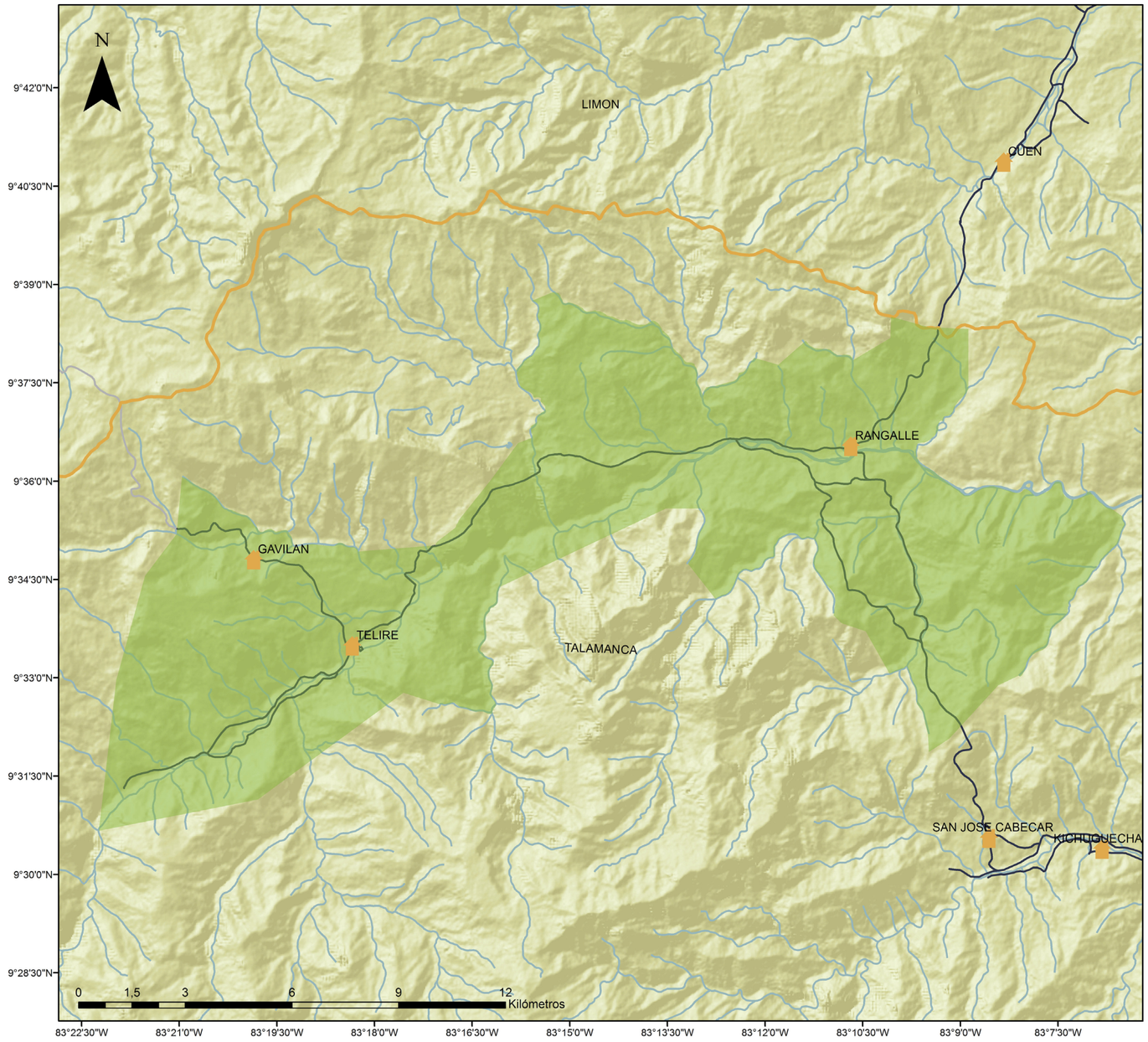

Simbología

- Poblados Indígenas
- Otros Poblados
- Territorio Indígena
- Cantones

Tipo de Ruta

- Vecinal
- Otros Caminos
- Ríos



Ubicación desde Costa Rica

Territorio Indígena Cabécar de Ujarrás

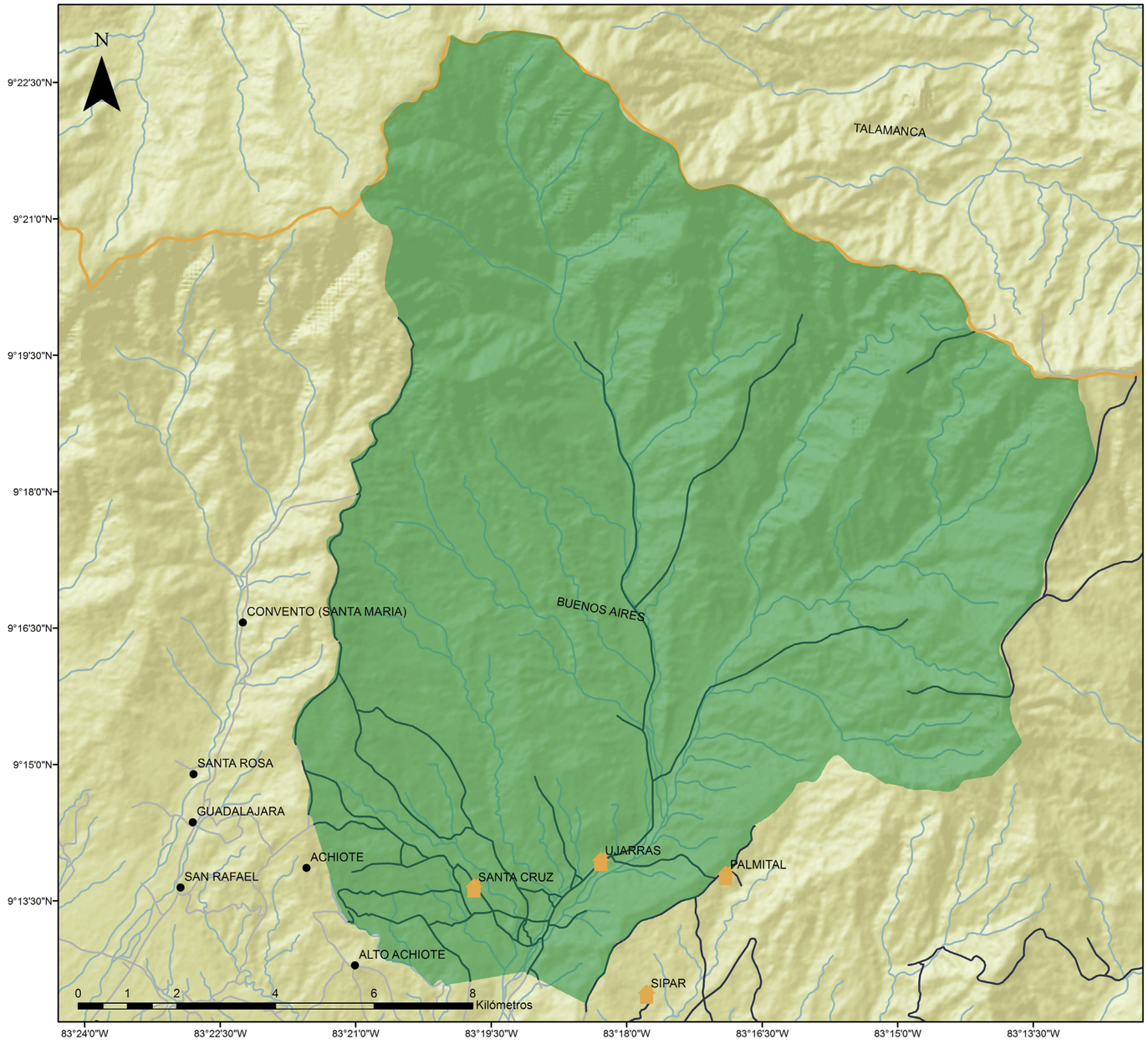

Simbología

- Poblados Indígenas
- Otros Poblados
- Territorio Indígena
- Cantones

Tipo de Ruta

- Vecinal
- Otros Caminos
- Ríos



Ubicación desde Costa Rica

TÉRRABA

Capítulo 3







Aspectos histórico culturales

Pueblo Indígena Térraba o Teribe

- Una reserva: Territorio Indígena Térraba. (Delimitado en 1993)[1]
- Población indígena con territorio: 1 267 personas. (INEC, 2013, p.34)
- Población no indígena en territorio: 817 personas. (Ídem)
- Lengua: El teribe es una lengua prácticamente en desuso, aunque se hacen esfuerzos por algunos sectores de la población por revitalizarla. El censo del 2011 reporta un 9,9 % de personas que hablan el teribe. Actualmente predomina el uso del español en la vida cotidiana. (Ibídem, p.35)

Algunas fuentes indican que quienes en la actualidad se conocen como las y los indígenas térraba, migraron desde una región que se ubica en el Caribe panameño, emparentando de forma directa con la población nasö (Teribe) de Panamá. Así lo afirma Gisella Díaz (2009)

> La presencia térraba en Costa Rica responde a la migración de una parte de la población indígena teribe o naso, realizada por misioneros franciscanos y militares españoles a finales del siglo XVII. Como resultado de este traslado, se fundó el pueblo de reducción de San Francisco de Térraba, ubicado cerca del curso medio del río Grande de Térraba. (p.127)

La separación se produjo en 1697, durante el dominio español, cuando un grupo de indígenas fue traído por el misionero Pablo de Rebullida hasta las orillas del río Grande de Térraba, donde fundaron el poblado de San Francisco de Térraba. (Ídem)

Como antes se mencionó, un sector del pueblo indígena térraba se encuentra en un proceso de revitalización de su cultura, buscando rasgos que pudieron quedar en el olvido entre la colonización y la educación formal estatal. (Guevara, 2000, p.24) Se han experimentado cambios dentro del territorio o lo que para muchos ha significado, más bien, una reinvindicación de sus elementos culturales anteriores.

1 Por medio del decreto N° 34, del 15 de noviembre de 1956 se establece la Reserva Indígena de Boruca—Térraba. Varias décadas después y posterior a otros decretos, se estipula en 1993 por medio del decreto N° 22203-G el reconocimiento de tres territorios en lo que en los cincuentas conformó un solo bloque, delimitando las fronteras territoriales entre la Reserva Indígena de Boruca, Reserva Indígena de Térraba y Reserva Indígena de Rey Curré. (Guevara, 2000, p.20)

Así por ejemplo, se empiezan a llamar *bröran,* y se reconstituyó[2] hace aproximadamente tres años, el concejo de ancianos, el cual recibió el reconocimiento de DINADECO[3] como organismo con cierta cuota de poder de decisión. Sin embargo, este funciona paralelo a la asociación de desarrollo integral (ADI) del Territorio Indígena de Térraba, por lo que la población está polarizada al respecto de este tema. Esta búsqueda en la que se encuentran las y los indígenas térraba los ha hecho estar en contacto constante y estrecho con los indígenas nasö de Panamá, con quienes comparten jornadas culturales tanto en Costa Rica como en el vecino país.

A pesar que las y los indígenas térraba pasaron por fuertes procesos de imposición cultural, que incluso les ha costado, prácticamente, total extinción de su lengua del uso cotidiano, siguen teniendo otras tradiciones muy presentes. Tal es el caso del juego del toro y la mula, que "consiste en un enfrentamiento entre la población indígena (representaciones de los animales del bosque) y las amenazas de su cultura (El Toro)." (ICE, 2009, s. p.) De la mano de esta fiesta, se encuentra la elaboración de máscaras para usar en el juego y que al igual que otro tipo de artesanías, también de producen para fines comerciales.

2 El concejo de ancianos y parte de la población afirman que esta forma de organización socio—política es la forma tradicional que tuvo el pueblo y que por diferentes presiones y otro tipo de circunstancias, había desaparecido. Al respecto, aún no hay investigaciones disponibles para la consulta. (Lo apuntado se desprende de una investigación no publicada aún por parte de la antropóloga Sugey Cháves)

3 Dirección Nacional de Desarrollo Comunal.

Se han ido adoptando las costumbres y reglas del catolicismo y en general de la cultura dominante, fragmentándose su sistema organizativo originario, instituciones religiosas y por ende afectando su cosmovisión tradicional. Puede decirse que fue la construcción de la carretera interamericana hacia 1950 la que marcó el inicio del cambio social del modo de vida tradicional del pueblo térraba.

Análisis descriptivo para el Pueblo Indígena de Térraba según censo del 2011

La población total que habita el territorio de los indígenas Térraba es de 2 084. Sin embargo, solamente 1 267 personas en este territorio se autodefinen como pertenecientes a este pueblo.

En cuanto al estado de las viviendas el 36.6% de las viviendas del Territorio Indígena de Térraba están en buen estado, mientras que el 19.3% de las viviendas están en mal estado.

Es otro de los pueblos que tiene poco hablantes de una lengua indígena con apenas un 9.9%, mientras que el 91.9% de la población saben leer y escribir en lengua española.

Respecto al uso de tecnologías de la información y comunicación, se muestra que

en el Territorio Indígena de Térraba el 54.2% de la población de 5 años y más ha hecho uso del celular, el 17.7% ha hecho uso de una computadora, mientras que el 16.7% de la población indígena de este territorio ha hecho uso del internet.

En cuanto al tipo de aseguramiento de la población del Territorio Indígena de Térraba el 58.1% de la población está asegurada por el Estado, el 16% por algún familiar, mientras que el 7.3% de la población está asegurada debido a que es asalariada.

En este territorio indígena se muestra que la población que trabaja por cuenta propia era para el 2011, el 70.4% de la población ocupada, mientras que el 14% es empleado de una empresa privada, y solamente el 2.3% de la población de este territorio trabaja como patrono. El censo del 2011 muestra que en el Territorio Indígena de Térraba el 87.9% de los hogares tiene al menos una necesidad básica insatisfecha.

Territorio Indígena Térraba

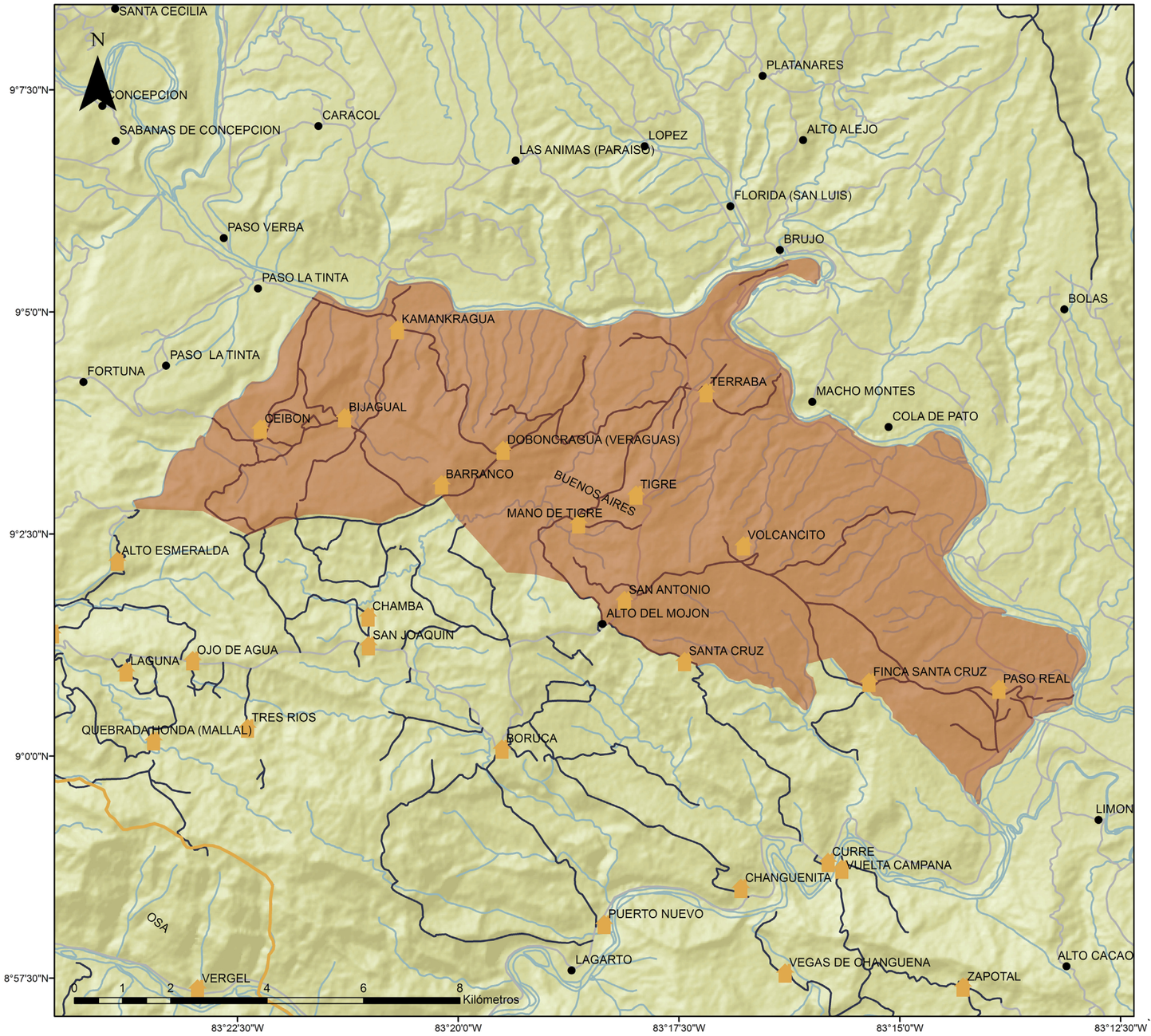

Simbología

- Poblados Indígenas
- Otros Poblados
- TerritorioIndígena
- Cantones

Tipo de Ruta

- Vecinal
- Otros Caminos
- Ríos



Ubicación desde Costa Rica

BRUNKA

Capítulo 4







Aspectos histórico culturales

- Dos reservas, delimitadas en 1993:
  Territorio Indígena Boruca
  Territorio Indígena Rey Curre.

- Población indígena con pueblo: 2 560 personas. (INEC, 2013, p.34)
- Población no indígena en territorio: 1 724 personas. (Ídem)
- Lengua: Se hacen esfuerzos por parte de sectores de la población indígena de estos territorios por revitalizar la lengua brunka. Sin embargo, el uso cotidiano que tuvo en otro momento, cambió drásticamente por un fuerte proceso de imposición cultural del grupo dominante desde la colonia, llevando la lengua prácticamente a su extinción. Predomina el uso del español.

Tal y como lo afirma Marcos Guevara (2000) con la casi pérdida de la lengua brunka, se pierden otra serie de saberes que están estrechamente ligados, que cobraban significaciones únicas a partir del uso cotidiano de la lengua (p.8) Esto no solo por la función en la reproducción de la tradición oral, sino porque la lengua también cumple un papel preponderante en la resistencia y control que los pueblos ejercen sobre los elementos de su cultura.

Este pueblo ha permanecido durante siglos en el Pacífico Sur. A la llegada de los españoles esta región también era habitada por otros cacicazgos prehispánicos como el Quepo, el Coto y el Teribe o Térraba, que fue trasladado desde el Atlántico. (Solórzano, 1999, p.87) Solórzano también indica "que en 1779 Boruca tenía 30 casas de paja y una iglesia nueva de tejas y que estaba administrado por el padre Francisco Alvarado, «de la regular observancia de Nuestro Seráfico padre San Francisco»" (p.88)

El establecimiento en tierras brunkas por parte de los misioneros franciscanos, es una de las razones por las que esta población indígena es una de las que vio más amenazada la reproducción de su cultura. Se suma a este proceso de enajenación, la construcción de la carretera Interamericana a mediados del siglo XX, ya que se produjo un desplazamiento masivo a estas tierras por parte de madereros, ganaderos y colonos procedentes del Valle Central. (Amador, 2002, p.28)

Actualmente uno de los rasgos culturales que cuenta con gran apropiación por parte de las y los indígenas brunka es el Juego de los Diablitos o Cagrú roj en

lengua brunka. Por muchos años tanto la fiesta como la tradición artesanal de confeccionar las máscaras para usar en dicha celebración, estuvieron a punto de dejar de practicarse por los miembros de ambos territorios indígenas. La fiesta volvió a cobrar relevancia hace más de dos décadas cuando Ismael González[1] siente inquietud por lo que ve está ocurriendo en Boruca, al ver que se empiezan a utilizar máscaras compradas de cartón, plástico o tela. Es así como junto a un grupo de 7 niños del Territorio Indígena Boruca inicia el taller Rabrú, el cuál fue apoyado de diferentes formas por el Ministerio de Cultura, Juventud y Deportes[2].

Con el resurgimiento de la elaboración de la máscara y sus nuevas interpretaciones (la cual además es comercializada con gran éxito), la fiesta se ve revitalizada. En la actualidad cuenta con gran difusión, convocando a personas de la comunidad, del país e incluso de fuera de las fronteras nacionales que participan de algunas de las actividades que se realizan por aproximadamente 3 días, desde la "nacencia" de los diablitos hasta la muerte del toro, pasando por las chichadas, los tamales de arroz y la carne ahumada. (Amador, p.273) El juego se realiza durante los últimos días del año y los primeros del siguiente en el caso de Boruca, y en febrero, en el caso de Rey Curré, congregando a decenas de jugadores de distintas edades que se unen para derrotar al toro quién representa al español conquistador. (Ídem)
Existen iniciativas de revitalización de otros aspectos de la cultura brunka, como la lengua y parte de su tradición oral, por ejemplo dando mayor difusión al reconocimiento de personajes como Cuasrán. Según cuentan las y los boruca logró escapar de los españoles y se refugió en los cerros, pero sigue estando presente, incluso algunos creen que disfruta de usar su máscara, tomar chicha y caminar por las calles de Boruca durante el juego de los diablitos. (Amador, p.302)

1 Dichos datos se extraen de la entrevista realizada a don Ismael González, incluida en la publicación "Arte indígena contemporáneo del Sur de Costa Rica" (2011, p. 60)
2 Hoy Ministerio de Cultura y Juventud.

Análisis descriptivo para el Pueblo Indígena Brunka según censo del 2011

De acuerdo al Censo del 2011, la población total del pueblo brunka es de 2 417, siendo este el cuarto pueblo con más población de los ocho pueblos indígenas de Costa Rica. Sin embargo, solamente 2 593 personas de este territorio se autodefinen como indígenas pertenecientes a esta etnia. El Territorio Indígena de Boruca es el más poblado, con 1 933 personas, representando el 74.7% del total de población del pueblo brunka. Por su parte, el Territorio Indígena de Rey Curré tiene una población indígena de 660 personas, representando el 25.2% del total de población del pueblo brunka.

Los resultados sobre el estado de las viviendas en el Territorio Indígena de Boruca muestran que el 41.6% de las viviendas están en buen estado, mientras que el 15.6% de las viviendas están en mal estado. Además en el Territorio Indígena de Rey Curré se evidencia que el 32.6% de las viviendas están en buen estado y el 25.5% de las viviendas están en mal estado. En ambos casos predominan las viviendas en estado regular, con un 42.82% en el caso de Boruca y un 41.94% en el caso de Curré.

Cuadro # 4 *Porcentaje de viviendas del pueblo brunka por estado de la vivienda según territorio indígena en el 2011*			
Territorio	*Estado*		
	Malo	*Regular*	*Bueno*
Boruca	*15,59*	*42,82*	*41,58*
Rey Curré	*25,48*	*41,94*	*32,58*
Fuente: Elaborado con datos del censo del 2011			

En cuanto a la población que sabe leer y escribir en lengua española se puede apreciar como el 90.6% de la población del territorio de Boruca sabe leerla y escribirla, mientras que en el territorio indígena de Rey Curré el porcentaje baja sólo 1 punto porcentual como se observa en el siguiente cuadro. Además en los territorios indígenas de Boruca y Rey Curré el porcentaje de personas que hablan algún idioma indígena es bajo, con un 5.9% y 4.4% respectivamente.

Cuadro # 5 *Porcentaje de población indígena del pueblo brunka que sabe leer y escribir, habla idioma indígena según territorio en el año 2011*		
Territorio	*Sabe leer y escribir*	*Habla idioma indígena*
Boruca	*90,63*	*5,9*
Rey Curré	*88,96*	*4,4*
Fuente: Elaborado con datos del censo del 2011		

Respecto al uso de tecnologías de la información se muestra que en el Territorio Indígena de Boruca la población de 5 años y más que ha utilizado celular es de 57.1%, computadora un 28.4%, mientras que los que han utilizado internet es el 25.1% de la población. Asimismo en el Territorio Indígena de Rey Curre el porcentaje de personas que han utilizado celular es de 50.5%, que han utilizado computadora es de 13.4%, mientras que el porcentaje de personas que ha utilizado internet es de 13.1%.

En cuanto al tipo de aseguramiento de la población en el Territorio Indígena de Boruca se evidencia en el siguiente cuadro que el aseguramiento por el Estado es el que predomina con un 54.4%. Le sigue con un porcentaje menor a la mitad del aseguramiento mencionado el aseguramiento por algún familiar, con un 18.6%, mientras que el 7.2% está asegurada por cuenta propia. En el Territorio Indígena de Rey Curré la población asegurada por el Estado es aún mayor, con 59.7%.

Cuadro #6 Porcentaje de población del pueblo brunka por tipo de aseguramiento según territorio indígena en el 2011							
Territorio	*Población Asegurada (%)*						
	Asalariada	*Cuenta propia*	*Régimen no contributivo*	*Pensionada*	*Familiar*	*Por el estado*	*Otras formas*
Boruca	*5.9*	*7.2*	*2.8*	*1.2*	*18.6*	*54.4*	*0.4*
Rey Curré	*7.4*	*3.9*	*2.3*	*0.9*	*13.9*	*59.7*	*0.1*
Fuente: Elaborado con datos del censo del 2011							

Por otro lado, en el Territorio Indígena de Boruca se muestra que el 79.9% de la población ocupada trabaja por cuenta propia, mientras que el 9.7% de esta población trabaja para una empresa privada. En el Territorio Indígena de Rey Curré el 74% de la población trabaja por cuenta propia, mientras que el 17.2% trabaja para una empresa privada.

Cuadro # 7
Porcentaje de población del pueblo brunka por posición en el empleo según territorio indígena en el año 2011

Territorio	*Posición en el empleo (%)*			
	Patrono	*Cuenta propia*	*Empleado empresa privada*	*Otro*
Boruca	*1.9*	*79.9*	*9.7*	*8.5*
Rey Curré	*0.9*	*74*	*17.2*	*7.9*

Fuente: Elaborado con datos del censo del 2011
Nota: La categoría Otro incluye empleados del sector público, empleados de casas particulares y ayudantes sin recibir pago

En cuanto a las necesidades básicas insatisfechas se muestra que el 67.8% de los hogares del Territorio Indígena de Boruca tiene al menos una necesidad básica insatisfecha, mientras que en el Territorio Indígena de Rey Curré el 73.3% de los hogares tienen al menos una necesidad básica insatisfecha.

Terriorio Indígena Brunka de Boruca

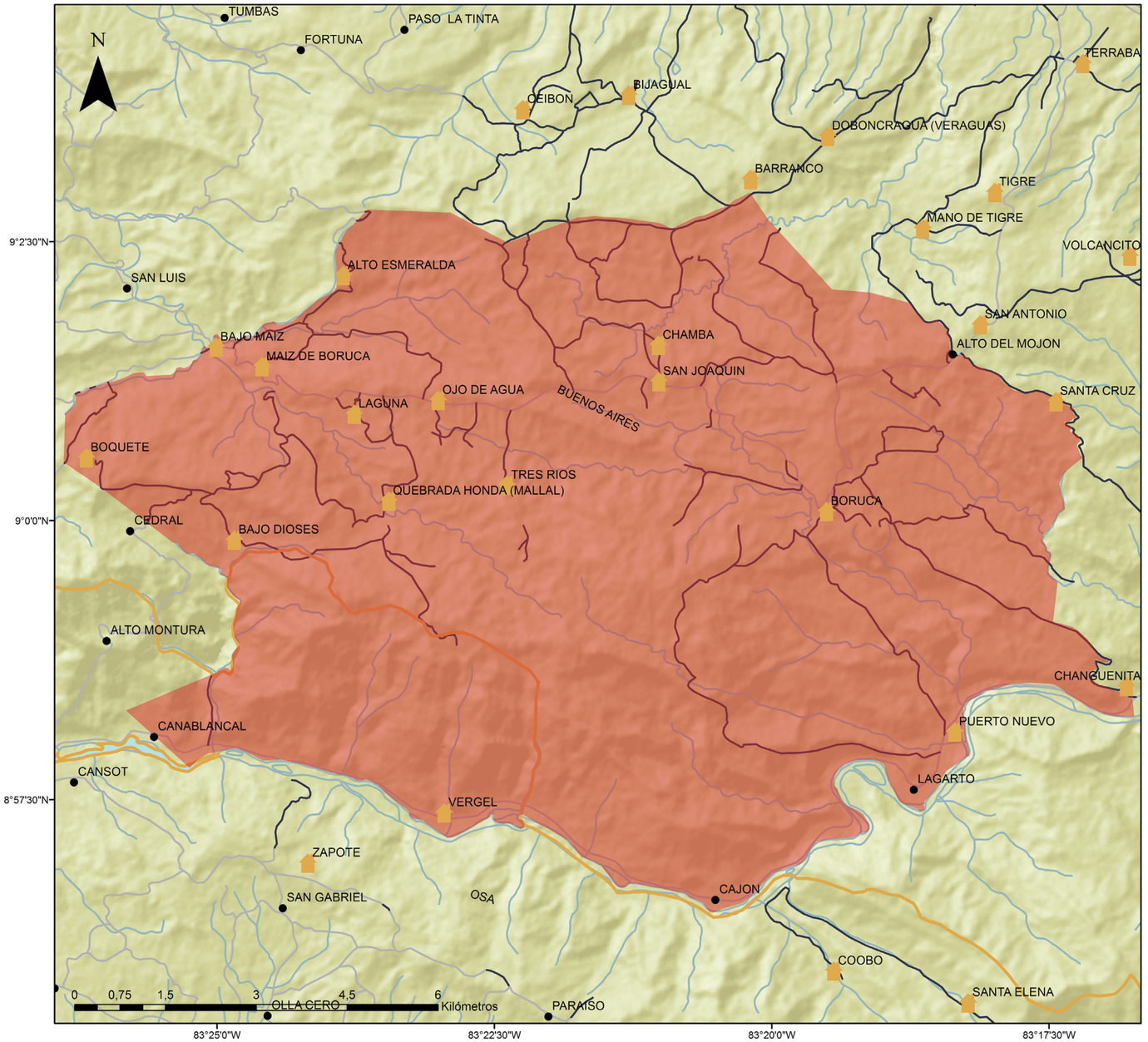

Simbología

- Poblados Indígenas
- Otros Poblados
- Territorio Indígena
- Cantones

Tipo de Ruta

- Vecinal
- Otros Caminos
- Ríos



Ubicación desde Costa Rica

Terriorio Indígena Brunka de Rey Curré

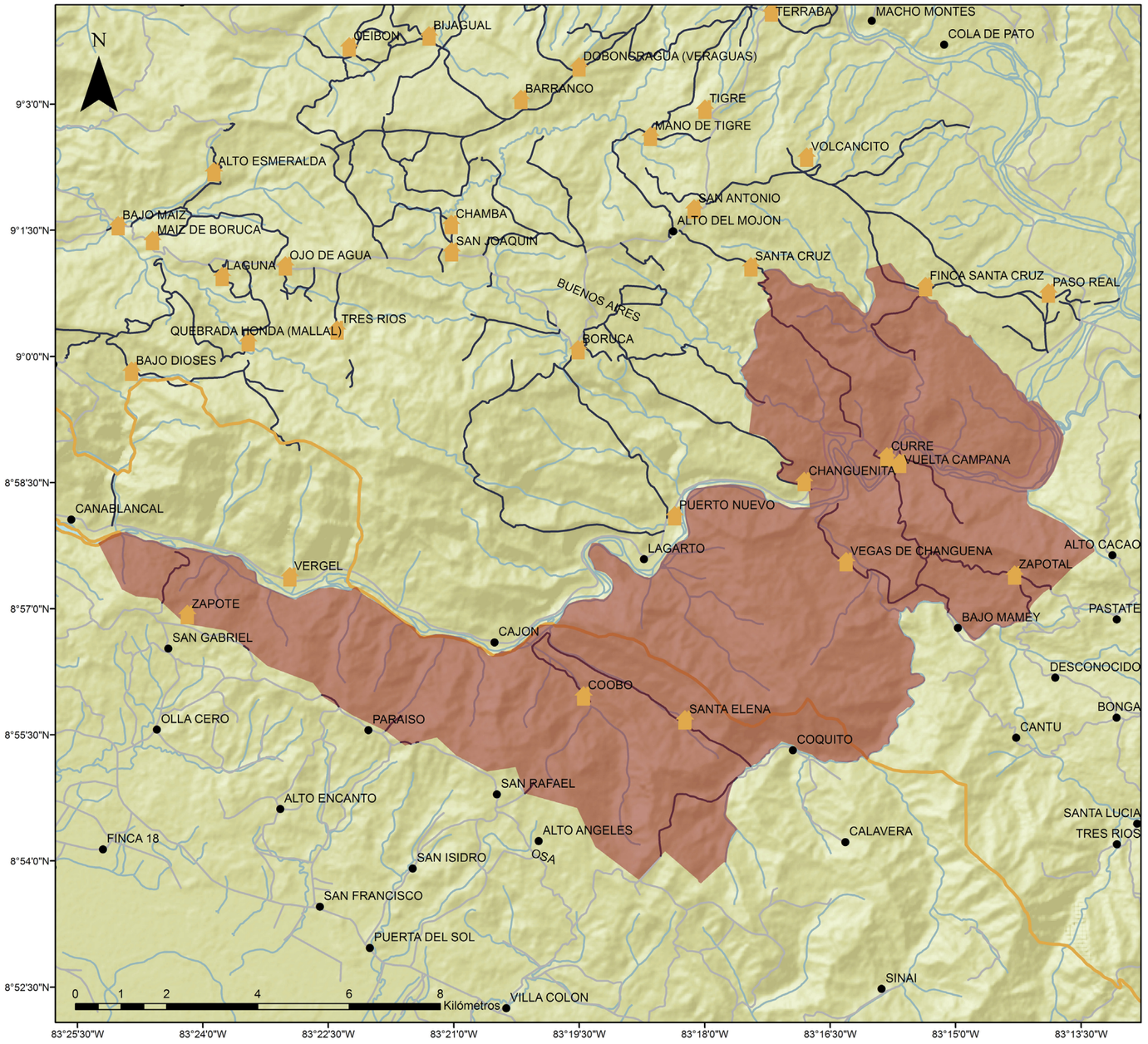

Simbología

- Poblados Indígenas
- Otros Poblados
- Territorio Indígena
- Cantones

Tipo de Ruta

- Vecinal
- Otros Caminos
- Ríos



Ubicación desde Costa Rica

NGÖBE

Capítulo 5







Aspectos histórico culturales

Pueblo Indígena Ngöbe[1]

Cinco reservas:
Territorio Indígena Abrojo Montezuma (1980)
Territorio Indígena Osa (1993)
Territorio Indígena Conte Burica (1982)
Territorio Indígena Coto Brus (1981)
Territorio Indígena Altos de San Antonio (2001)

Población indígena con pueblo: 3 644 personas. (INEC, 2013, p.34)
Población no indígena en territorio: 1 989 personas. (Ídem)
Lengua: Ngäbere. El idioma se conserva a pesar de sufrir diversos cambios, se habla por un 77.7% de los ngöbes. (Ibídem, p.35)

Fue hasta finales del siglo pasado (1990) cuando se les reconoció como costarricenses, cuando protagonizaron la lucha por obtener cédula de identificación. Este proceso los llevó a reivindicar muchos de sus elementos culturales propios, resistiendo hasta la actualidad las presiones de la cultura dominante (Guevara, 2000, p.6) a pesar de factores como la construcción de la Carretera Panamericana que produjo migraciones no indígenas a la zona.

Uno de esos elementos culturales es la Mama Chi. Se trata de una religión sincrética entre creencias tradicionales y cristianismo, que tuvo su origen en Chiriquí de Panamá. Además las y los indígena ngöbe tiene especialistas en plantas que conocen como "curanderos" y quienes habitan el lado panameño, permanece la figura del sukia, quién es un líder espiritual, principalmente. (Ídem)
La población ngöbe manifiesta parte de su cultura a través del desarrollo de la artesanía (Carballo, s.f., s.p.) como bolsos, chaquiras y pinturas sobre corteza de mastate. Las mujeres confeccionan y utilizan en su vida cotidiana vestidos de coloridas combinaciones. La vivienda tradicional aún se puede encontrar en algunos de los territorios ngöbe. Sin embargo, están expresiones van cediendo espacio, en parte porque el acceso al bosque de donde se extrae la materia prima para manufactura de algunas de las artesanías y para la construcción de las casas ya no constituye un recurso cotidiano para todas las comunidades ngöbe. (Guevara, 2000, p.6)

1 Hasta hace un tiempo se les conoció únicamente como guaymíes. Este nombre se les dio por parte del no indígena por habitar el Valle de Guaymí: "El historiador Ricardo Fernández Guardia señaló que en los siglos XVI y XVII esta región estaba habitada principalmente por los guaymíes, que ocupaban el Valle de Guaymí, al este del no Cricamola o Chiricamola, frente a la Laguna de Chiriquí." (Marín, 2004, p.124) No obstante, y reconociendo su derecho a la autodeterminación es que se les llama ngöbe, tal y como este pueblo indígena se hace autodefine.

En cuanto al sistema de filiación o parentesco, “las relaciones matrimoniales se establecen (preferentemente) entre primos cruzados de segundo grado bilaterales (sean de parte del padre o de la madre). Así las relaciones de filiación, relación y demás términos de parentesco son establecidos en referencia a los abuelos (paternos y maternos).” (Ídem)

Análisis descriptivo para el Pueblo Indígena Ngöbe según censo del 2011

De acuerdo al Censo de Población y Vivienda realizado por el INEC en el 2011 la población total del pueblo indígena ngöbe es de 5 643, siendo este el tercer pueblo con mayor densidad de población de los ocho pueblos indígenas de Costa Rica, No obstante, solamente 3 654 personas en este territorio se autodeterminan como indígenas pertenecientes a este pueblo. Los territorios indígenas de Abrojo-Montezuma, Conte Burica y Coto Brus son los poblados ngöbe más numerosos, representando el 26.4%, 33% y 31.6%, respectivamente, de la población total del pueblo ngöbe.

En cuanto al estado de las viviendas se evidencia en el siguiente cuadro que en el año 2011 el porcentaje de viviendas en buen estado de los territorios del pueblo indígena ngöbe es bajo, siendo el Territorio Indígena de Altos de San Antonio, el que tiene un porcentaje mayor de viviendas en buen estado con un 44.8% de ellas en esta condición. Asimismo, se muestra que los territorios indígenas de Montezuma, Coto Brus y Altos de San Antonio tienen porcentajes altos de viviendas en mal estado, con 26.8%, 27.3% y 19.5%, respectivamente.

CUADRO #

Porcentaje de viviendas del pueblo Ngöbe por estado de la vivienda según territorio indígena en el 2011

TERRITORIO	ESTADO		
	MALO	REGULAR	BUENO
Abrojo-Montezuma	26,80	48,70	24,50
Osa	18,18	52,27	29,55
Conte-Burica	19,25	50,00	30,75
Coto-Brus	27,32	49,45	23,22
Altos de San Antonio	19,54	35,63	44,83

Fuente: Elaborado con datos del censo del 2011

Respecto a la población que sabe leer y escribir en lengua española, el siguiente cuadro muestra que el porcentaje es alto en los territorios del pueblo indígena ngöbe. El Territorio Indígena de Coto Brus es el que tiene un porcentaje menor de personas que saben leer y escribir en español, con un 80.3%. Además se evidencia que en general el porcentaje de personas que hablan algún idioma indígena en los territorios indígenas es alto, a excepción del Territorio Indígena de Altos de San Antonio que presenta un porcentaje en este rubro, con un 13.9%.

CUADRO #

Porcentaje de población indígena del pueblo Ngöbe que sabe leer y escribir, habla idioma indígena según territorio en el año 2011

TERRITORIO	SABE LEER Y ESCRIBIR	HABLA IDOMA INDÍGENA
Abrojo-Montezuma	88,06	86,4
Osa	86,21	87
Conte-Burica	87,62	67,3
Coto-Brus	80,28	88,2
Altos de San Antonio	89,33	13,9

Fuente: Elaborado con datos del censo del 2011

En cuanto al uso de tecnologías de la información y la comunicación, se evidencia que en los territorios del pueblo ngöbe el porcentaje de personas de 5 años y más que han hecho uso del internet es considerablemente bajo. Se muestra que en los territorios indígenas de Osa y Altos de San Antonio, solamente el 8.3% han hecho uso del internet, siendo el Territorio Indígena de Coto Brus el que presenta un menor porcentaje en este caso con solo un 4.7%. Igualmente, se muestra que el porcentaje de personas que han utilizado una computadora en los territorios de este pueblo es bajo, siendo el Territorio Indígena de Osa y Territorio Indígena de Coto Brus los que presentan porcentajes más bajos, con un 9% y 5.6%, respectivamente.

En cuanto a la posición en el empleo en el año 2011, en el siguiente cuadro se evidencia que el porcentaje de población que trabaja por cuenta propia es mayor en los territorios indígenas de Osa, Conte Burica y Coto Brus, ya que el porcentaje de personas ocupadas que trabajan por cuenta propia es de 94.1%, 79.3% y 68.2%, respectivamente. Por su parte, en el Territorio Indígena de Altos de San Antonio el 43.1% de la población trabaja para una empresa privada.

CUADRO #

Porcentaje de población del pueblo Ngöbe por posición en el empleo según territorio indígena en el año 2011

TERRITORIO	POSICIÓN EN EL EMPLEO (%)			
	PATRONO	CUENTA PROPIA	EMPLEADO EMPRESA PRIVADA	OTRO
Abrojo-Montezuma	0.5	61.4	34.8	3.3
Osa	-	94.1	2.9	3
Conte-Burica	0.6	79.3	17.1	2.4
Coto-Brus	0.6	68.2	20.5	10.7
Altos de San Antonio	2	52.9	43.1	2

Fuente: Elaborado con datos del censo del 2011

Nota: La categoría Otro incluye empleados del sector público, empleados de casas particulares y ayudantes sin recibir pago.

En cuanto a las necesidades básicas insatisfechas, el censo del 2011, los datos señalan que en el Territorio Indígena de Osa el 90.9% de los hogares tienen al menos una necesidad básica insatisfecha, en el Territorio Indígena de Conte Burica el 82.1% de los hogares, mientras que en el Territorio Indígena de Coto Brus el 82% de los hogares tienen al menos una necesidad básica insatisfecha, siendo estos los valores más altos en este rubro.

Territorio Indígena Abrojo Montezuma (Ngöbes)

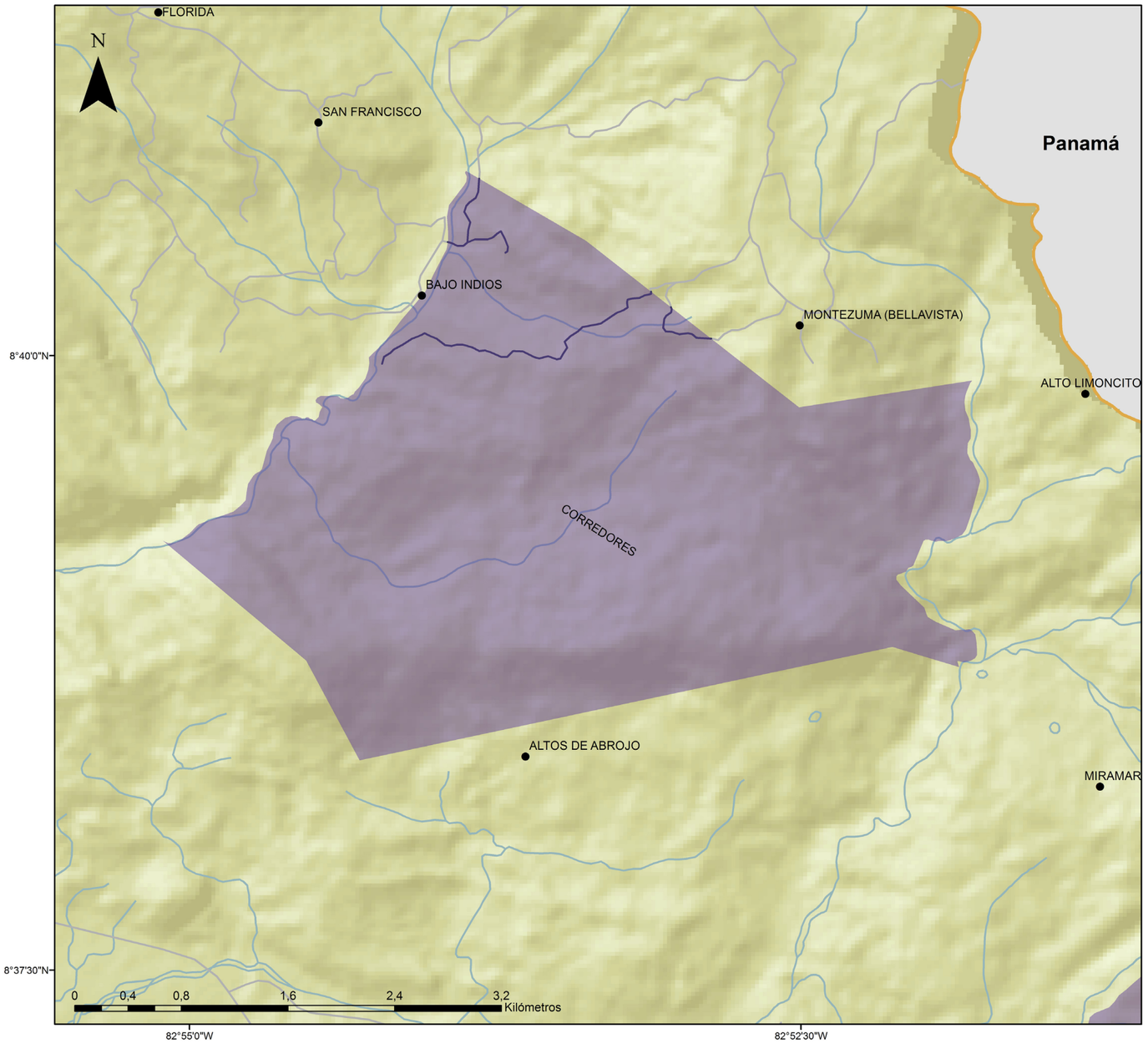

Simbología

- Poblados Indígenas
- Otros Poblados
- Territorio Indígena
- Cantones

Tipo de Ruta

- Vecinal
- Otros Caminos
- Ríos



Ubicación desde Costa Rica

Territorio Indígena Altos de San Antonio (Ngöbes)

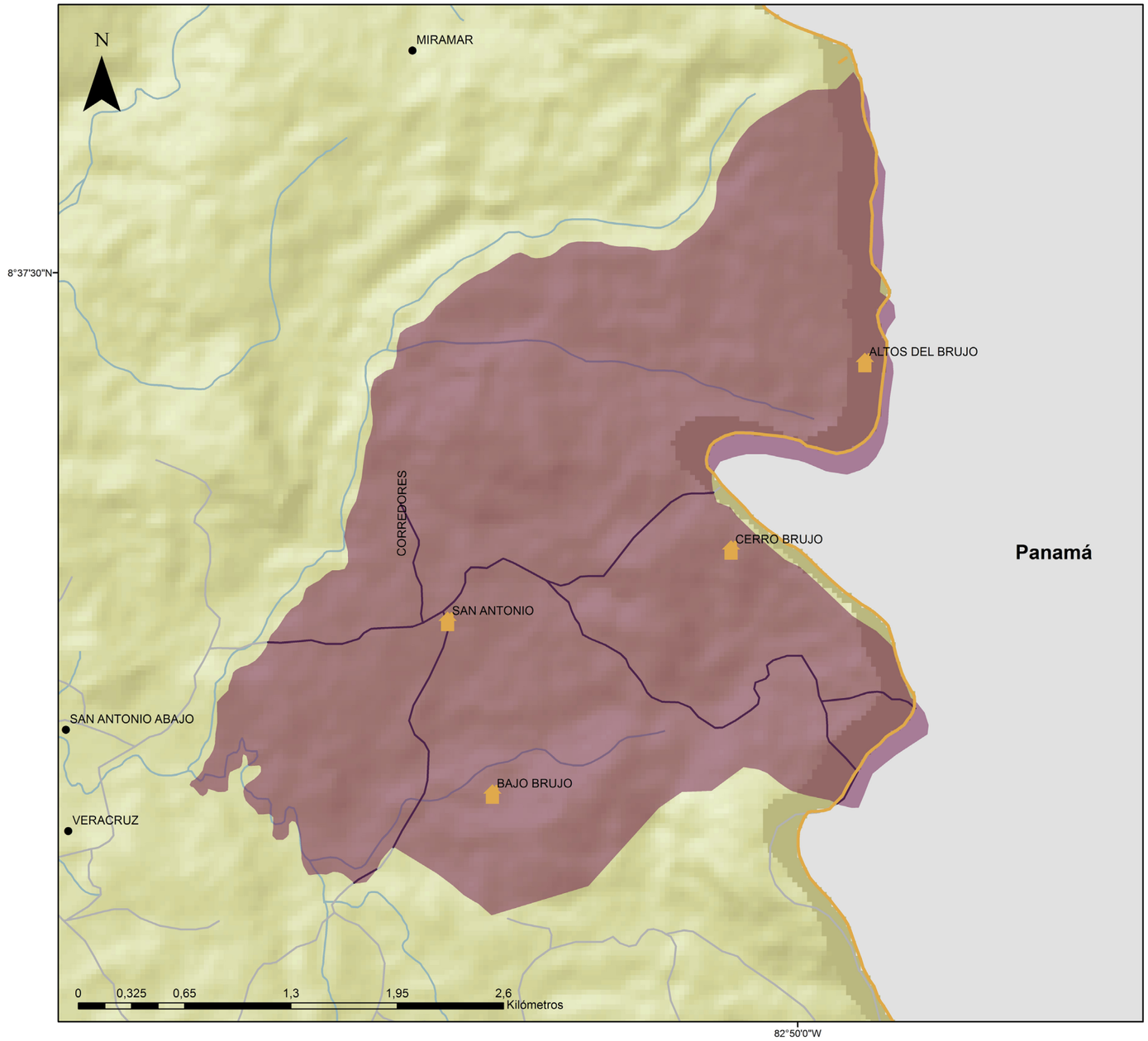

Simbología

- Poblados Indígenas
- Otros Poblados
- Cantones
- Límite Territorio Indígena

Tipo de Ruta

- Vecinal
- Otros Caminos
- Ríos



Ubicación desde Costa Rica

Territorio Indígena Conte Burica (Ngöbes)

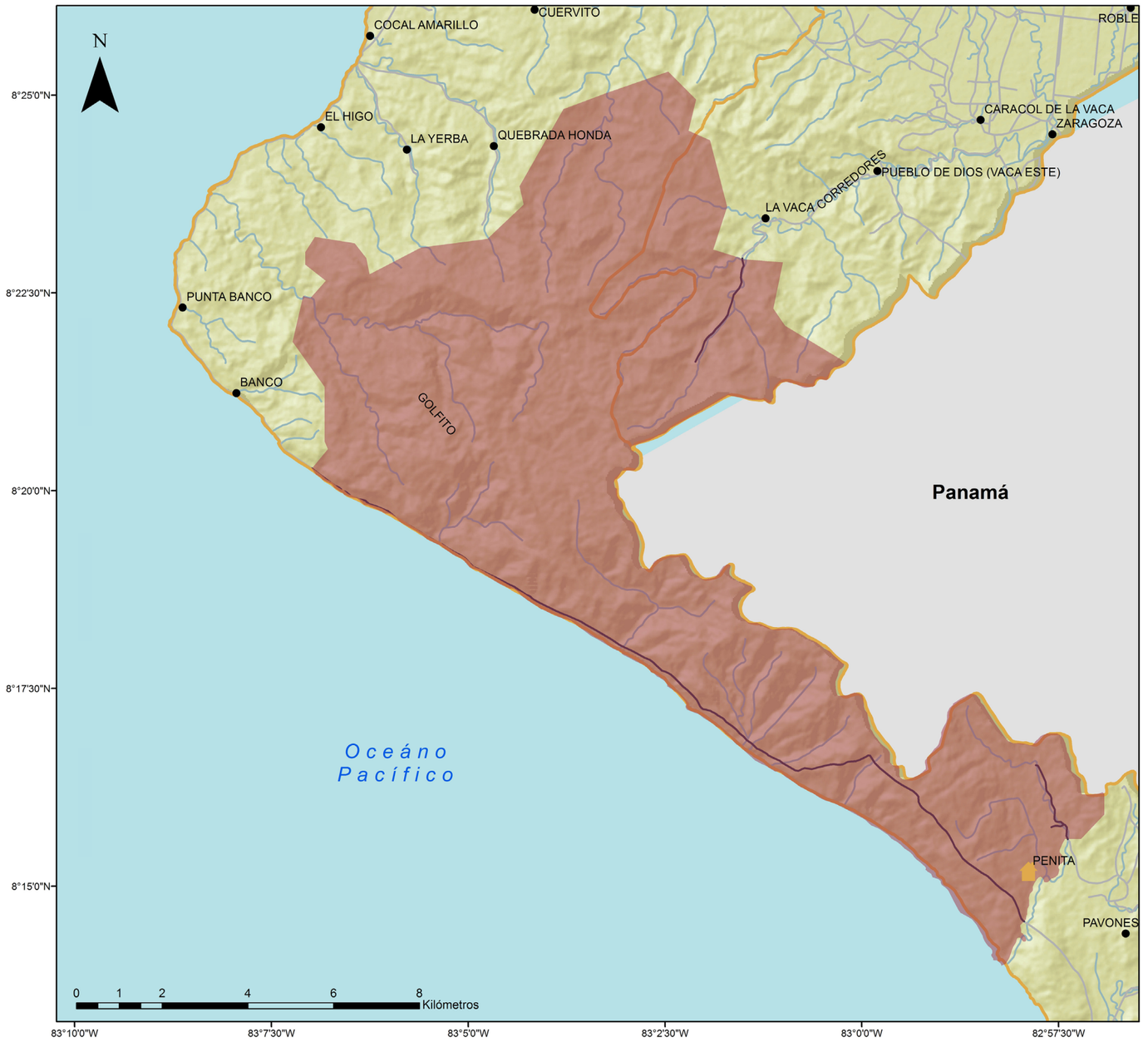

Simbología

- Poblados Indígenas
- Otros Poblados
- Territorio Indígena
- Cantones

Tipo de Ruta

- Vecinal
- Otros Caminos
- Ríos



Ubicación desde Costa Rica

Territorio Indígena Coto Brus (Ngöbes)

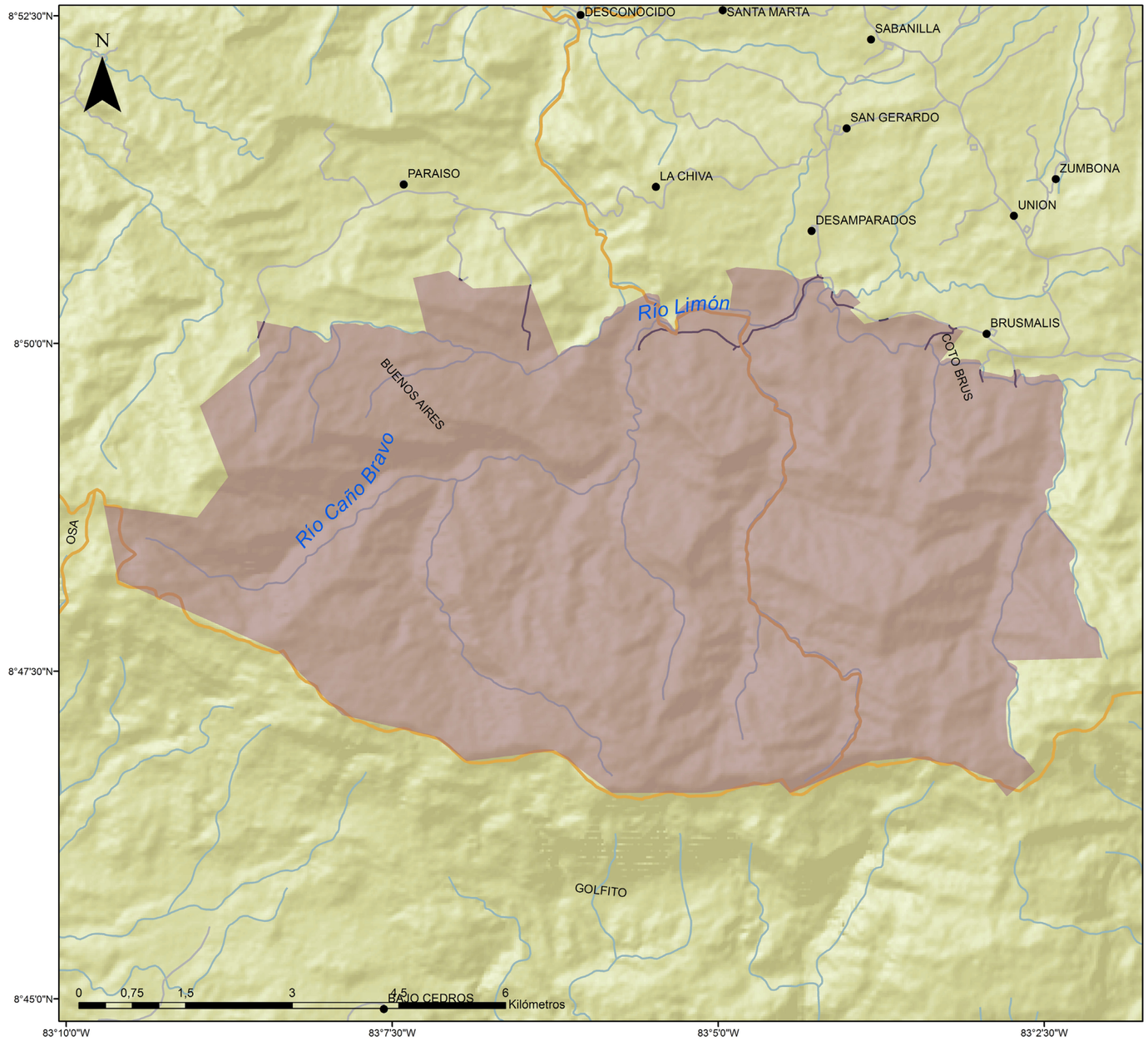

Simbología

- Poblados Indígenas
- Otros Poblados
- Territorio Indígena
- Cantones

Tipo de Ruta

- Vecinal
- Otros Caminos
- Ríos



Ubicación desde Costa Rica

Territorio Indígena Osa (Ngöbes)

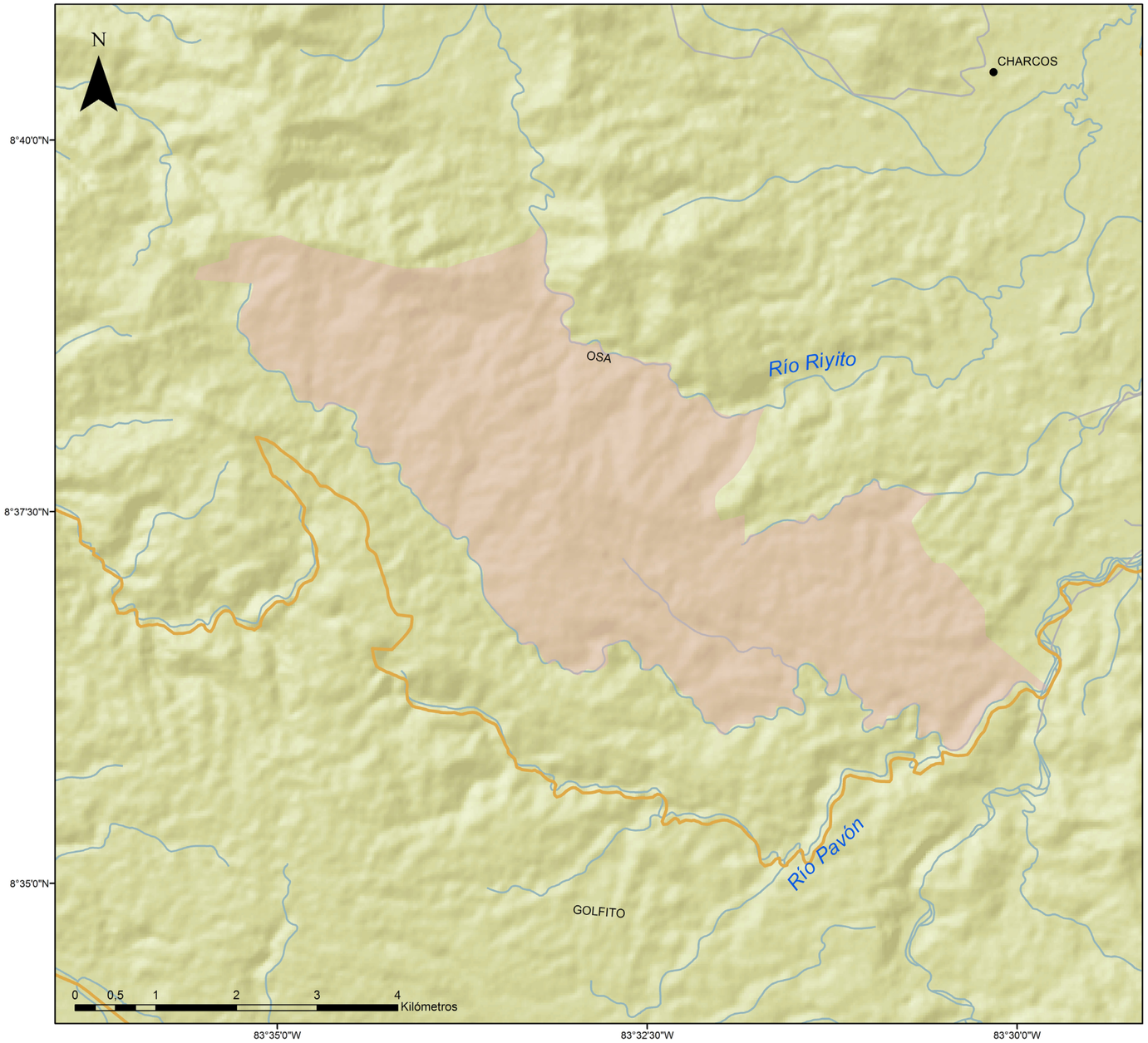

Simbología

- Poblados Indígenas
- Otros Poblados
- Territorio Indígena
- Cantones

Tipo de Ruta

- Vecinal
- Otros Caminos
- Ríos



Ubicación desde Costa Rica

MALÉCU

Capítulo 6







Aspectos histórico culturales

Pueblo Indígena Malécu[1]

Una reserva: Territorio Indígena Guatuso. (1977)
Población indígena con pueblo: 494 personas. (INEC, 2013, p.34)
Población no indígena en territorio: 925 personas. (Ídem)
Lengua: El malécu lhaíca y español.[2]

Los cronistas de la Colonia y de períodos posteriores, se refieren a este pueblo como los guatusos, por lo que por mucho tiempo se les conoció con este nombre. Hay fuentes que indican que los malécu no habitaron siempre allí, y que son el resultado de la migración de varios pueblos originarios que huían de los colonizadores, procedentes algunos, del Pacífico Central. (Solórzano, 1997, p.144) Este pueblo se vio menoscabado demográficamente por la invasión de los huleros procedentes de Nicaragua en el SXXX, que secuestraron, esclavizaron y asesinaron una gran parte de miembros de esta etnia. (Pereira en Zeledón, 2003, p.34)

Roberto Castillo (2005) indica que hubo una época en la que existieron aproximadamente diecisiete asentamientos o palenques, alrededor de los ríos Pataste, Patastillo, La Muerte y algunos afluentes menores. (p.77) Las y los indígenas malécu se extendían en un territorio más amplio del que habitan en la actualidad. Sus actividades socio—económicas se desarrollaban también en lugares como Caño Negro en el cantón de Los Chiles y las proximidades del Volcán Tenorio, entre otros. Sin embargo, estos quedaron fuera de la delimitación de su reserva.

En el caso de Caño Negro, no solo quedó fuera de sus límites territoriales definidos en el decreto de la creación de su reserva, si no que se les limitó la pesca y la caza de tortuga y otras especies, actividad practicada históricamente por sus antecesores en este lugar, además de otros lugares en los que usualmente lo han hecho. No obstante en la circular 13-ADM 2011 de la Fiscalía General de la República se establece:

En virtud de lo anterior, es que cualquier indígena Maleku, se considera facultado a pescar y utilizar los recursos de la zona, sin importar las restricciones que se pretendan imponer, de tal manera el pescar guapotes, mojarras y tortugas en ríos o caños de toda la región y constituye un comportamiento culturalmente aceptado por sus miembros. (2011, p.7)

De esta forma uno de los elementos culturales por los que más arraigo las y los indígenas malécu manifiestan, puede realizarse con menos restricciones legales

1 El signo sobre la "e" no corresponde al acento ortográfico o tilde del español, sino a un alargue que se hace al pronunciar la vocal.
2 Al respecto se amplía dentro del texto.

de las que llegó a tener en algún momento, lo que de todas formas, nunca detuvo el desarrollo de la actividad.

Actualmente, el territorio indígena ocupado por las y los malécu está compuesto por tres localidades llamadas en tiempos de la Colonia por los expedicionarios como palenques, denominación que se sigue utilizando actualmente. Estos palenques son Margarita, El Sol y Tonjibe.

Según José Carballo (s.f.) socialmente las y los indígenas malécu están organizados en sistemas de parentesco de tipo bilateral, que según plantea, se ha confundido con el sistema nacional institucionalizado. Están establecidos en palenques con familias emparentadas entre sí, lo que ha llevado a una gran parte de indígenas malécu a evitar el matrimonio y la procreación con personas de su misma etnia. Un 61,1% de las familias que habitan en el territorio son el resultado de la unión de un indígena con un no indígena. (INEC, 2013, p.34)

Su lengua madre sigue utilizándose por algunos sectores, incluso de forma monolingüe. Esta es hablada por el 67.5% de indígenas malécu del territorio. (INEC, 2013, p.35). Ese porcentaje apunta un posible declive del uso de la lengua si le compara con el 80% de personas que hablaban el malécu en el 2000. (Guevara, 2000, p.8). Por esta razón se han realizado algunas iniciativas con diferentes resultados para hacer que sobre todo los más jóvenes, conozcan la lengua y la utilicen en los diferentes espacios de interacción social.[3]

Un elemento cultural que se encuentra fuerte en su manifestación es el patrón funerario. Aunque viene presentando algunos cambios de forma, producto de la apropiación de sistemas habitacionales distintos al que hubo tradicionalmente. A pesar de esta situación, hay quienes incluso aún teniendo que romper el piso de cerámica y cemento de alguna parte de su casa—por lo general la cocina o algún cuarto—lo hacen con tal de tener a su ser querido lo más cerca posible, para que "sus espíritus sigan influyendo benéficamente." [4] (Guevara, 2000, p.8) El familiar que puede gozar de este privilegio es aquel que murió por *muerte buena*, que es básicamente la muerte natural, mientras que aquellos fallecidos por *muerte mala* (accidentes, mordeduras de serpiente, homicidios) son sepultados muy lejos de las casas.

Aparte de su modo de vida de subsistencia, recolectando y cosechando productos como yuca, pejibaye, frijoles y banano, cazando y pescando para el autoconsumo, en la última década se han dedicado a brindar servicios turísticos, como visitas guiadas dentro del territorio, ofreciendo alimentos tradicionales como mafuriséca[5], además de la venta de artesanías, charlas culturales, entre otros.

3 Un ejemplo son los dos silabarios, el libro de leyendas y el diccionario en malécu lhaíca realizado por algunas personas del territorio indígena malécu y financiado por el Proyecto Río Frío de la Agencia Española de Cooperación Internacional para el Desarrollo. Estos materiales fueron distribuidos en el territorio entre el 2009 y el 2010.

4 En la actualidad, muchas familias sepultas a sus seres queridos por muerte buena, en los alrededores de la casa, no necesariamente dentro de ella.

5 Es una preparación que se hace del pescado, envolviéndolo en hojas determinadas que le aportan un sabor particular mientras este se cocina con el calor de una pequeña fogata o de una cocina de leña.

Análisis descriptivo para el Pueblo Indígena Malécu según censo del 2011

La población total que habita en el Territorio Indígena Malécu es de 1 423. Sin embargo, solamente 498 personas en este territorio se autodefinen como indígenas pertenecientes a esta etnia. Este pueblo solamente tiene un territorio, oficialmente llamado Reserva Indígena de Guatuso, pero al que sus habitantes prefieren llamar Territorio Indígena Malécu.

En cuanto al estado de sus viviendas, se evidencia que el 44.6% están en buen estado, mientras que el 18.8% de las viviendas están en mal estado.
Un dato interesante de analizar es que en el Territorio Indígena Malécu (Guatuso) el 89.9% de la población sabe leer y escribir en lengua española, mientras que el 67.5% de la población habla algún idioma indígena.

En cuanto al uso de tecnologías de la información y comunicación, se aprecia cómo el 58.6% de la población de 5 años y más ha hecho uso del celular, el 23.3% ha hecho uso de una computadora y el 21.9% de la población indígena de este territorio ha hecho uso del internet.

El tipo de aseguramiento en este territorio indígena es dado mayoritariamente por el Estado, con un 39.1%, el cual no es tan alto si se le compara con otras poblaciones indígenas del país. El 22.1% está asegurado por algún familiar, mientras que el 10.8% de la población está asegurada por cuenta propia.

En el Territorio Indígena Malécu (Guatuso) tiene un 53.1% de la población ocupada trabajando por cuenta propia, el 28.7% trabaja para una empresa privada, mientras que el 5.6% de la población de este territorio trabaja como patrono. Asimismo en cuanto a las necesidades básicas insatisfechas se muestra que en este territorio el 42.1% de los hogares tiene al menos una necesidad básica insatisfecha.

Territorio Indígena Malécu

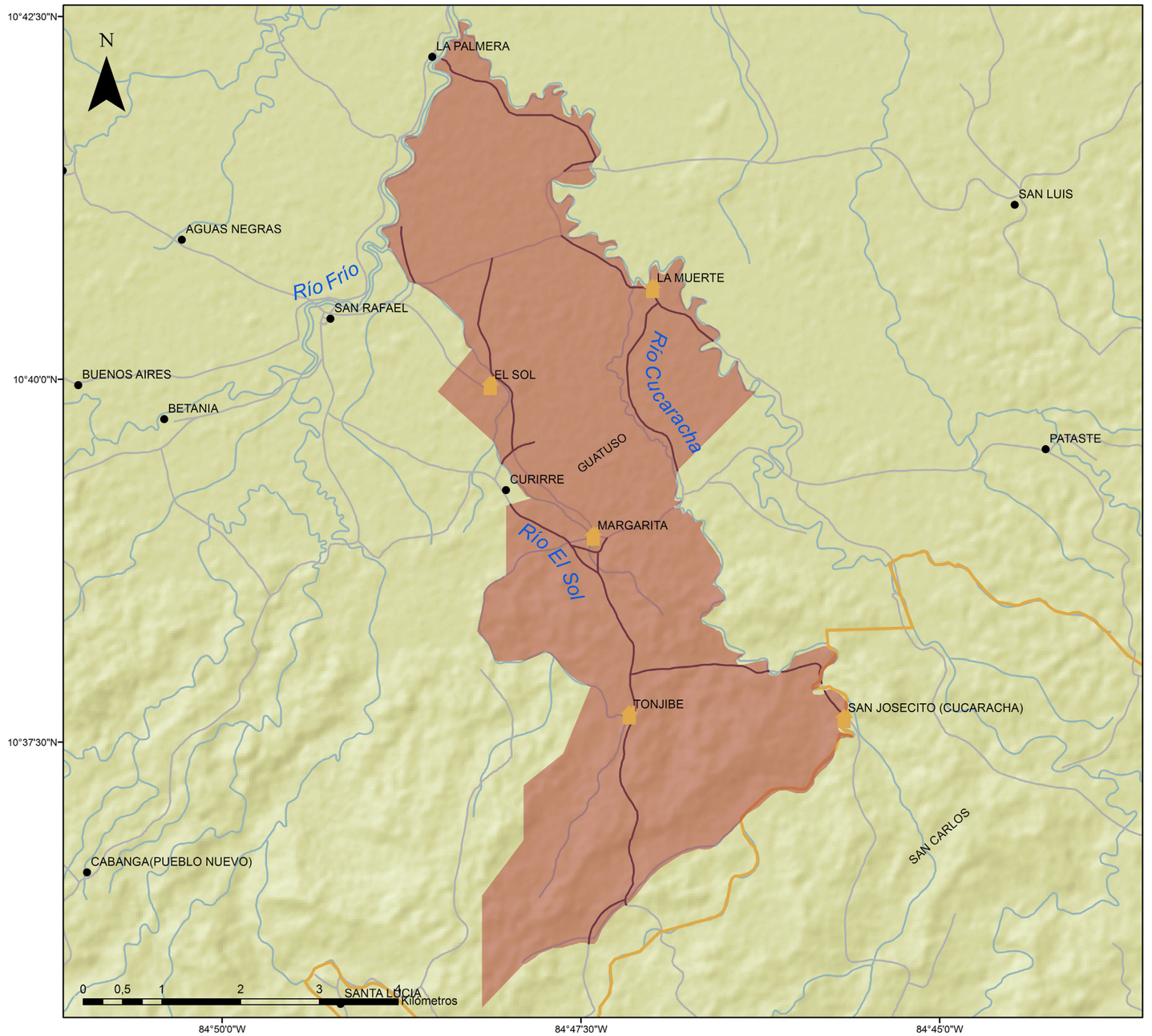

Simbología

- Poblados Indígenas
- Otros Poblados
- Territorio Indígena
- Cantones

Tipo de Ruta

- Vecinal
- Otros Caminos
- Ríos



Ubicación desde Costa Rica

CHOROTEGA

Capítulo 7






Aspectos histórico culturales

Pueblo Indígena Chorotega

Una reserva: Territorio Indígena Matambú (1980)
Población indígena con pueblo: 1084 personas. (INEC, 2013, p.34)
Población no indígena en territorio: 600 personas. (Ídem)
Lengua: Este grupo tuvo filiación lingüística mangue. Actualmente son monolingües del español. (Guevara, 2000, p.12)

Las y los indígenas chorotegas se ubicaban en toda la zona de lo que hoy se conoce como Guanacaste. También se les encontraba al sur de Nicaragua y en parte de Puntarenas. Esta fue la única región de influencia mesoamericana en Costa Rica. (Carballo, s.f., s.p.)

Sufrieron los embates de la conquista y la colonización hasta su exterminio. Esta población experimentó un amplio mestizaje que se diluye en las comunidades de la península de Nicoya, y que es posible de apreciar, por ejemplo, en algunos toponímicos, en su fuerte tradición culinaria a través del maíz como base de la alimentación. A consecuencia de este proceso, los habitantes del Territorio Indígena de Matambú se debaten entre la afirmación de su identidad indígena y la negación de su pertenencia étnica. Al respecto, Marcos Guevara apunta que:

> En la actualidad, existen claramente dos bandos diferenciados en la comunidad, uno que defiende la Reserva Indígena y alega la necesidad de que Matambú se incluya dentro de las programaciones de la política indigenista y otro que asume la posición contraria y que, sin negar su identidad indígena, plantea incluso la necesidad de eliminar la condición de Reserva Indígena de Matambú. (2000, p.9)

La mayor evidencia de las expresiones de esta cultura la brinda el dato arqueológico y las crónicas coloniales. De la información derivada de estas fuentes se concluye que manifestaciones como la lengua, la tradición espiritual indígena y los sistemas tradicionales de organización social han desaparecido. (Ídem)

Análisis descriptivo para el pueblo Indígena Chorotega según censo del 2011

La población total que habita el territorio del pueblo chorotega es de 1 685. Sin embargo, solamente 1 085 personas se autodefinen como pertenecientes a este pueblo. Este pueblo solamente cuenta con el Territorio Indígena de Matambú.
En este territorio indígena el 63.3% de las viviendas se encuentran en buen estado, mientras que el porcentaje de viviendas en mal estado es bajo, con un 3.9% de viviendas en mal estado.

El 91.2% de la población sabe leer y escribir en lengua española, mientras que presentan el porcentaje más bajo de hablantes de una lengua indígena de todos los territorios indígenas del país, con un 0.4% de hablantes.

En cuanto al uso de tecnologías de la información y comunicación se muestra que en el Territorio Indígena de Matambú el 42.3% de la población de 5 años y más ha hecho uso del celular, el 19.4% ha hecho uso de computadora, mientras que el 16.3% de la población indígena de este territorio ha hecho uso del internet.
El censo del 2011 señala en el caso del tipo de aseguramiento que el 52.7% de la población del Territorio Indígena de Matambú está asegurada por el Estado, el 19.8% por algún familiar y el 8.8% está asegurada debido a que es asalariada.
En el Territorio Indígena de Matambú se muestra que el 43.9% de la población ocupada trabaja por cuenta propia, el 26.2% trabaja para una empresa privada y solamente el 3% de la población es como patrono. Por otro lado, en este territorio indígena el 32.3% de los hogares tiene al menos una necesidad básica insatisfecha.

Territorio Indígena Matambú (Chorotega)

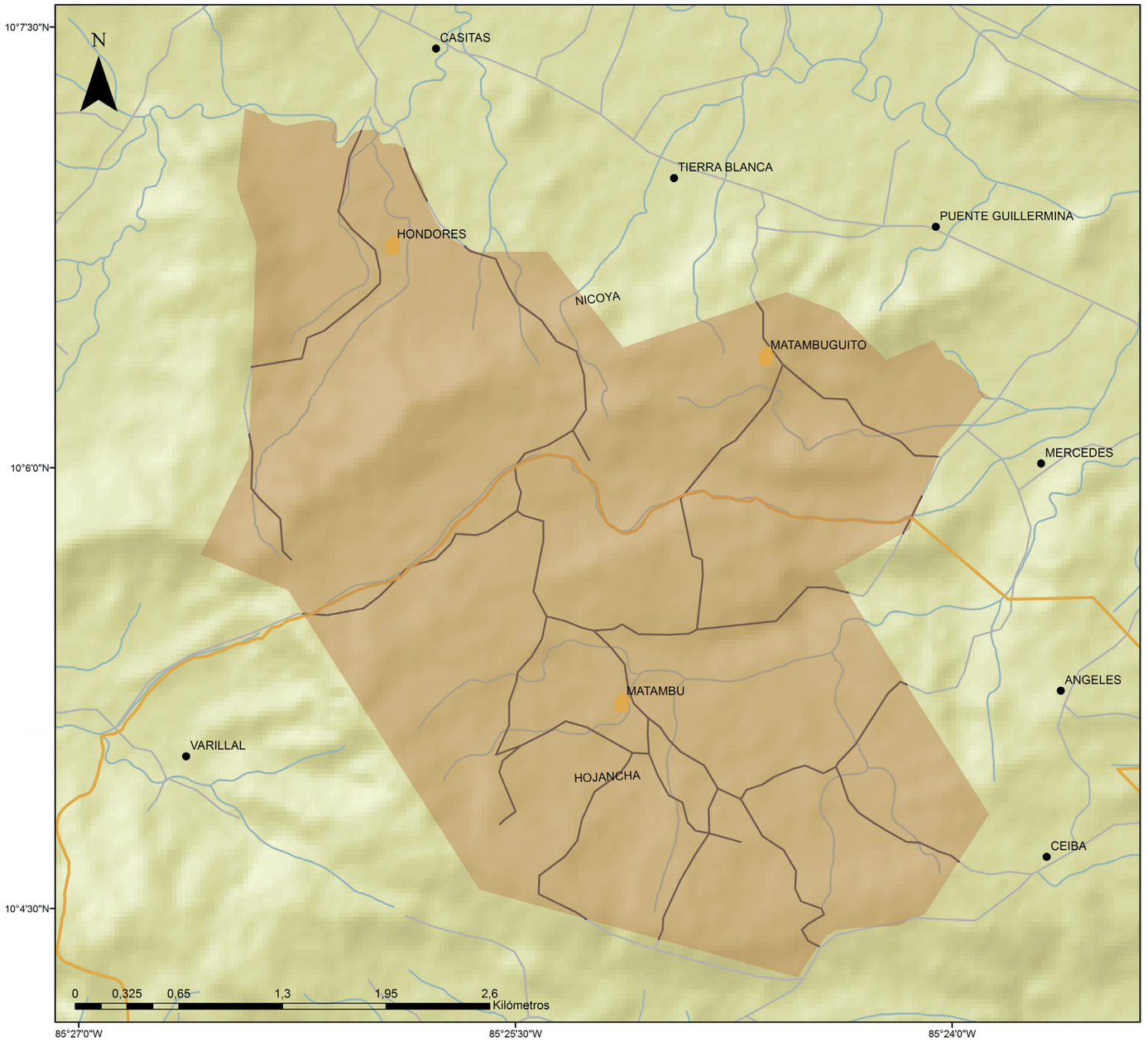

Simbología

- Poblados Indígenas
- Otros Poblados
- Territorio Indígena
- Cantones

Tipo de Ruta

- Vecinal
- Otros Caminos
- Ríos



Ubicación desde Costa Rica

HUETAR

Capítulo 8







Aspectos histórico culturales

Pueblo Indígena Huetar

Dos reservas:
Territorio Indígena de Quitirrisí (1979)
Territorio Indígena de Zapatón (1982)

Población indígenas con pueblo: 1 343 personas. (INEC, 2013, p.34)
Población no indígena en territorio: 1063 personas. (Ídem)
Lengua: En la actualidad son monolingües del español.

A la llegada de los españoles este grupo era el más numeroso. Sus actividades se extendían a través del Valle Central y parte del litoral Pacífico, entre lo que hoy se conoce como Chomes y Parrita. (Guevara, 2000, p.45). Su exterminio fue prácticamente total, pero se conoce sobre su cultura a través del material arqueológico. Además se les debe toponímicos como Orosí, Tucurrique, Aserrí, Curridabat, (Ibídem, p.112) Cot y Barva, así como otras palabras. Poblaciones pequeñas son las que quedan, ubicadas en los cantones de Puriscal y Mora de San José. (Carballo, s.f., s.p.)

Se estima que actualmente se encuentran en control de cerca de un 30% del territorio, en el que algunas familias solo cuentan con el terreno donde se encuentra su vivienda (Ibídem, p.113) Su actividad económica y cultural, gira, principalmente, entorno del trabajo artesanal: cestería, elaboración de tintes naturales, además de "elaboración de utensilios caseros, vivienda (se ven en Bocana, Zapatón y otras comunidades), comidas y bebidas, recuerdos de los ancianos sobre formas de vestir antiguas, tradición oral (leyendas), caza y pesca (trampas), actividades comunales (chichada, transporte de carga, etc.)" (Ídem).

Se han hecho algunos esfuerzos por parte de lingüistas de la Universidad de Costa Rica (UCR) y de la Universidad Nacional de Costa Rica (UNA) por recuperar, al menos, el uso en la cotidianidad de ciertas palabras de raíz huetar. Por su parte, a lo interno de los territorios indígenas huetares han hecho lo propio. Así por ejemplo, la Asociación Pro Rescate de la Cultura Huetar de Quitirrisí ha promovido la tradición oral, el aprendizaje de ritos, comidas y otro tipo de expresiones culturales que se han habían dejado de practicar o se encontraban en camino de ser olvidadas por completo. Incluso han editado algunos folletos.(Ídem)

Análisis descriptivo para el Pueblo Indígena Huetar según censo del 2011

Según el censo de Población y Vivienda del 2011, la población que habita los territorios indígenas huetares es de 2 417 personas, sin embargo, solamente 1 354 personas en estos territorios indígenas se autodefinen como pertenecientes a este pueblo. El Territorio Indígena de Quitirrisí es el más habitado de los dos, con una población indígena de 999 personas, representando el 81.3% del total de la población indígena huetar, mientras que el Territorio Indígena de Zapatón tiene una población indígena de 355 personas, representando el 18.7% del total de población de este grupo.

Respecto al estado de las viviendas y como se aprecia en el siguiente cuadro, el Territorio Indígena de Zapatón posee un total de 57.1% de las viviendas en buen estado, mientras que el 9.02% están en mal estado. Por su parte, en el Territorio Indígena de Quitirrisí el 54.9% de las viviendas están en buen estado y el 13.4% de las viviendas están en mal estado.

CUADRO # 8

Porcentaje de viviendas del pueblo Huetar por estado de la vivienda según territorio indígena en el 2011

TERRITORIO	ESTADO		
	MALO	REGULAR	BUENO
Zapatón	9,02	33,83	57,14
Quitirrisí	13,38	31,69	54,93

Fuente: Elaborado con datos del censo del 2011

En cuanto a la población indígena que sabe leer y escribir en lengua española, se muestra en el siguiente cuadro que en el Territorio Indígena de Zapatón el porcentaje de población que sabe leer y escribir es de 84.1%, mientras que en el Territorio Indígena de Quitirrisí este porcentaje es mayor, con un 93%. Por su parte, los datos apuntan que el porcentaje de población que habla algún idioma indígena en los territorios del pueblo huetar es considerablemente bajo menos del 1%.

CUADRO # 9

Porcentaje de población indígena del pueblo Huetar que sabe leer y escribir, habla idioma indígena según territorio en el año 2011

TERRITORIO	SABE LEER Y ESCRIBIR	HABLA IDIOMA INDÍGENA
Zapatón	84,15	0,8
Quitirrisí	93,05	0,7

Fuente: Elaborado con datos del censo del 2011

Los datos referentes al uso de tecnologías de las información y la comunicación indican que en el Territorio Indígena de Zapatón el 50% de la población ha hecho uso del celular, un 29.8% han hecho uso de una computadora, mientras que el 27.7% de la población de este territorio ha hecho uso del internet. Los valores son similares en el caso del Territorio Indígena de Quitirrisí: 58.5% de la población ha hecho uso del celular, el 28% ha hecho uso de computadora y el 23.7% de la población ha hecho uso del internet.

En otro aspecto importante, se muestra en el censo del 2011 que el tipo de aseguramiento en el Territorio Indígena de Zapatón posee un porcentaje de más de la mitad de la población asegurada por el Estado, específicamente un 67%, mientras que el 12.4% es asegurado por algún familiar y el 8.4% está asegurado debido a que es asalariada. Se encuentran valores distintos en el caso del Territorio Indígena de Quitirrisí donde predomina el aseguramiento por un familiar, con un el 34.3% de la población, mientras que el 23.6% está asegurado por el Estado y el 19.3% está asegurada por ser asalariada.

En el siguiente cuadro se aprecia como en el Territorio Indígena de Zapatón el 76.8% de la población trabaja por cuenta propia, mientras que el 17.9% de la población ocupada trabaja para una empresa privada. En el Territorio Indígena de Quitirrisí el 41.7% de la población trabaja por cuenta propia, el 32.3% trabaja para una empresa privada, mientras que el 22.9% de la población de este territorio trabaja como patrono.

CUADRO # 10

Porcentaje de población del pueblo Huetar por posición en el empleo según territorio indígena en el año 2011

TERRITORIO	POSICIÓN EN EL EMPLEO (%)			
	PATRONO	CUENTA PROPIA	EMPLEADO EMPRESA PRIVADA	OTRO
Zapatón	3.6	76.8	17.9	1.7
Quitirrisí	22.9	41.7	32.3	3.1

Fuente: Elaborado con datos del censo del 2011

Nota: La categoría Otro incluye empleados del sector público, empleados de casas particulares y ayudantes sin recibir pago.

En cuanto a las necesidades básicas insatisfechas el porcentaje de hogares en ambos territorios es bajo en comparación con otros territorios indígenas del país. Se muestra que en el Territorio Indígena de Zapatón el 27.7% de los hogares tiene al menos una necesidad básica insatisfecha, mientras que en el Territorio Indígena de Quitirrisí el 34.9% de los hogares tienen al menos una necesidad básica insatisfecha.

Territorio Indígena Quitirrisí (Huetar)

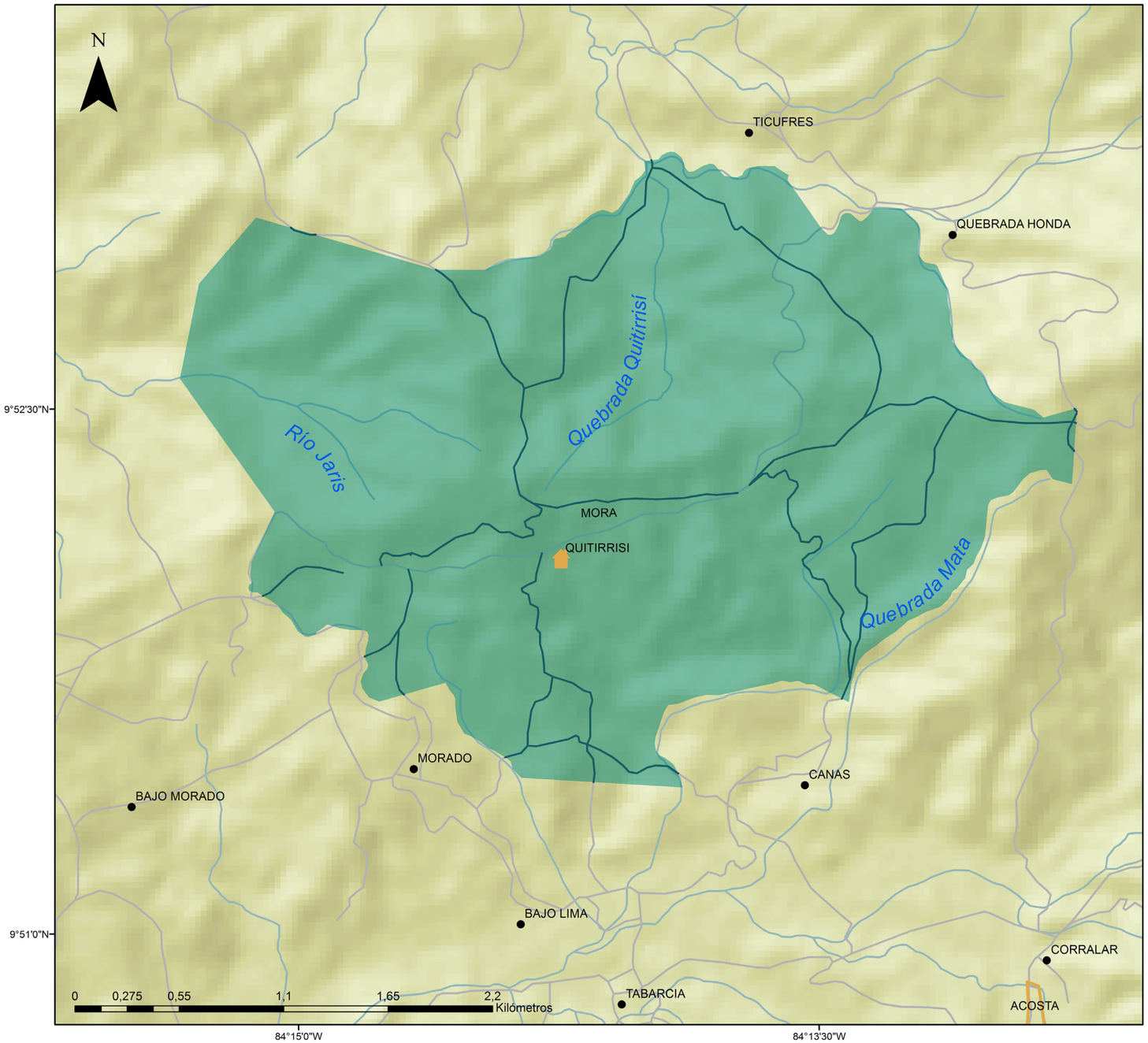

Simbología

- Poblados Indígenas
- Otros Poblados
- Límite Territorio Indígena
- Cantones

Tipo de Ruta

- Vecinal
- Otros Caminos
- Ríos



Ubicación desde Costa Rica

Territorio Indígena Zapatón (Huetar)

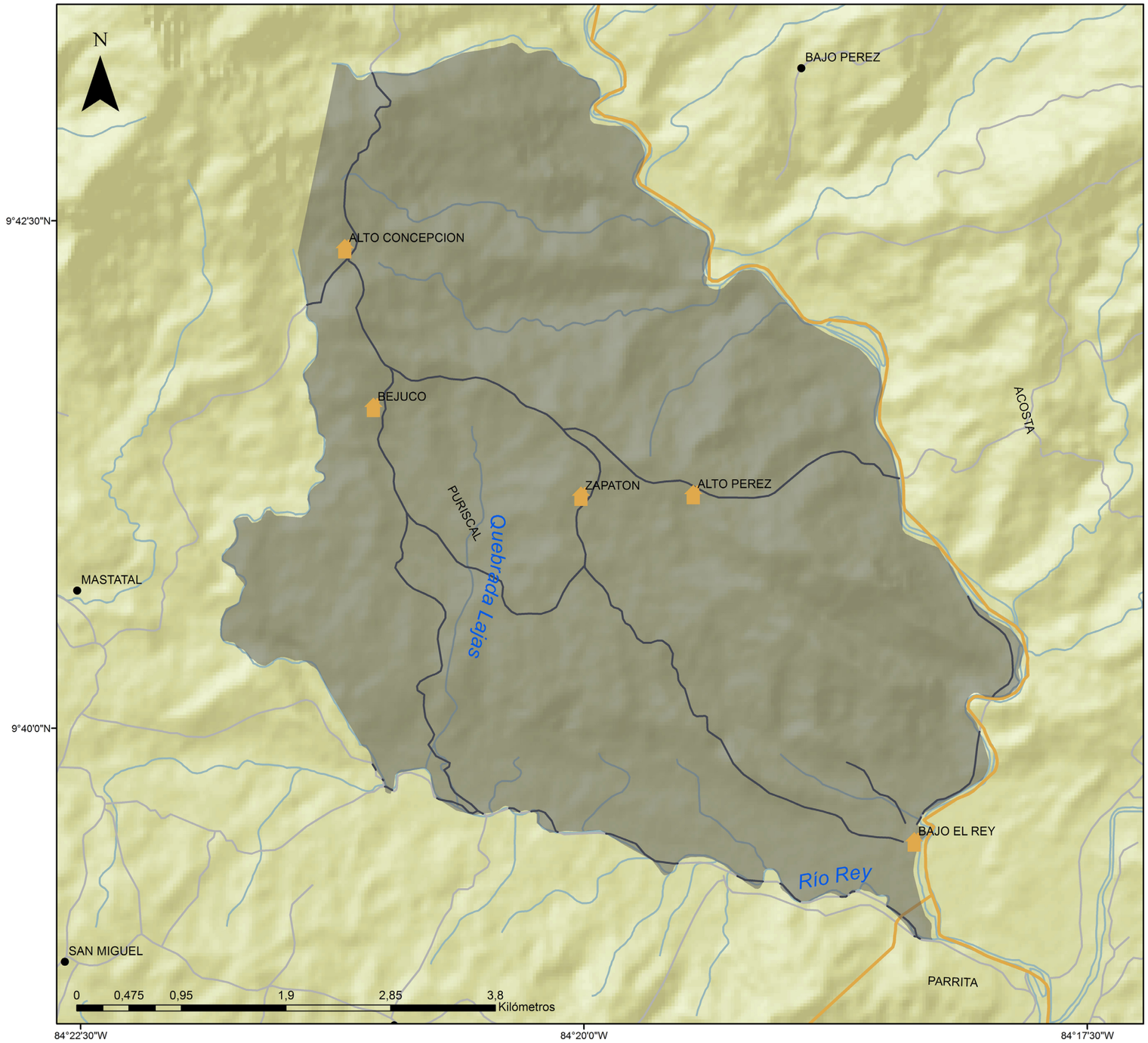

Simbología

- Poblados Indígenas
- Otros Poblados
- Territorio Indígena
- Cantones

Tipo de Ruta

- Vecinal
- Otros Caminos
- Ríos



Ubicación desde Costa Rica

CARTOGRAFÍA

Capítulo 9







ACTIVIDADES AFROPECUARIAS

La cartografía temática representa la cantidad de hogares por territorio indígena que poseen finca agropecuaria, animales doméstico o ganada, que realizaron cultivos en el último año o ninguna de las anteriores, se muestra mediante gráficos de pastel en diferentes colores, basado en los datos del INEC según el Censo de Población y Vivienda del 2011.

COMBUSTIBLE PARA COCINAR

La cartografía temática representa el principal combustible usado para cocinar por hogares y por territorio indígena ya sea por medio de electricidad, gas o leña/carbón, se muestra mediante gráficos de pastel en diferentes colores, basado en los datos del INEC según el Censo de Población y Vivienda del 2011.

CONDICIÓN DE ASEGURAMIENTO

La cartografía temática representa la cantidad de población por tipo de aseguramiento social por territorio indígena ya sea que estén asegurados por régimen no contributivo, pensionado de la CCSS, magisterio u otro; asegurados por un familiar, asegurados por el estado, otras formas o que no tienen seguro social, la información se muestra mediante gráficos de pastel en diferentes colores, basado en los datos del INEC según el Censo de Población y Vivienda del 2011.

CONEXÓN SERVICIO SANITARIO

La cartografía temática representa el tipo de conexión del servicio sanitario por vivienda y por territorio indígena ya sea por tanque séptico o hueco de pozo negro o letrina, se muestra mediante gráficos de pastel en diferentes colores, basado en los datos del INEC según el Censo de Población y Vivienda del 2011.

DESECHOS

La cartografía temática representa como eliminan los desechos sólidos por vivienda en los territorios indígenas ya sea por camión recolector, si la botan en un hueco o la entierran, si la queman o la botan en un lote baldío, la información se muestra mediante gráficos de pastel en diferentes colores, basado en los datos del INEC según el Censo de Población y Vivienda del 2011.

ENVÍA DINERO

La cartografía temática representa la distribución porcentual de hogares que indicó enviar dinero o bienes al extranjero por territorios indígenas, la información se muestra mediante una degradación de color, siendo el tono más fuerte la mayor cantidad de hogares, basado en los datos del INEC según el Censo de Población y Vivienda del 2011.

GRADO EDUCATIVO

La cartografía temática representa la distribución porcentual de población de acuerdo al grado educativo aprobado por territorio indígena ya sea que aprobaran la educación primaria, secundaria, universitaria o ninguna, la información se muestra mediante gráficos de pastel en diferentes colores, basado en los datos del INEC según el Censo de Población y Vivienda del 2011.

LENGUA INDÍGENA

La cartografía temática representa la distribución porcentual de la población que indicó hablar un idioma o lengua indígena de acuerdo al territorio indígena, la información se muestra mediante una degradación de color, siendo el tono más fuerte la mayor cantidad de personas que dominan el idioma respectivo, basado en los datos del INEC según el Censo de Población y Vivienda del 2011.

PROCEDENCIA DEL AGUA

La cartografía temática representa la distribución de las viviendas de acuerdo a la procedencia del agua en territorios indígenas, ya sea por acueducto rural o comunal (ASADAS), Acueducto de Acueductos y Alcantarillados, pozos o ríos o quebradas; la información se muestra mediante distribución de figuras en diferentes colores, cada una representa 100 viviendas, basado en los datos del INEC según el Censo de Población y Vivienda del 2011.

PUEBLO INDÍGENA

La cartografía temática representa la distribución de la población de acuerdo a cual pueblo indígena se consideran pertenecientes ya sea que no lo indicaron, Bribrí, Brunca, Cabécar, Chorotega, Huetar, Maleku, Guaymí, Teribe, de otro país o ningún pueblo, la información se muestra mediante gráficos de pastel en diferentes colores por territorio indígena, basado en los datos del INEC según el Censo de Población y Vivienda del 2011.

RAZON DE MASCULINIDAD

La cartografía temática representa la razón de masculinidad distribución en los territorios indígenas, es decir la cantidad de mujeres por cada 100 hombres, la información se muestra mediante una degradación de color, donde el tono más oscuro refiere a mayor índice, basado en los datos del INEC según el Censo de Población y Vivienda del 2011.

RECIBIÓ DINERO

La cartografía temática representa la distribución porcentual de hogares que indicó recibir dinero o bienes del extranjero por territorios indígenas, la información se muestra mediante una degradación de color, siendo el tono más fuerte la mayor cantidad de hogares, basado en los datos del INEC según el Censo de Población y Vivienda del 2011.

RESIDENTES HABITUALES

La cartografía temática representa la distribución de viviendas ocupadas por residentes habituales en Territorios Indígenas, la información se muestra mediante una degradación de color, siendo el tono más fuerte la mayor de residentes por de hogares, basado en los datos del INEC según el Censo de Población y Vivienda del 2011.

SABE LEER Y ESCRIBIR

La cartografía temática representa la distribución porcentual de la población que sabe leer y escribir de acuerdo a cada territorio indígena, la información se muestra mediante una degradación de color, siendo el tono más fuerte el mayor porcentaje de personas que saben leer y escribir, basado en los datos del INEC según el Censo de Población y Vivienda del 2011.

SEPARAN COMIDA

La cartografía temática representa la distribución porcentual de las viviendas que indicaron que separan restos de comida en Territorios Indígenas, la información se muestra mediante una degradación de color, siendo el tono más fuerte el mayor porcentaje de viviendas que separan restos de comida, basado en los datos del INEC según el Censo de Población y Vivienda del 2011.

SEPARAN PAPEL

La cartografía temática representa la distribución porcentual de las viviendas que indicaron que separan papel en Territorios Indígenas, la información se muestra mediante una degradación de color, siendo el tono más fuerte el mayor porcentaje de viviendas que separan papel, basado en los datos del INEC según el Censo de Población y Vivienda del 2011.

SEPARAN PLÁSTICO

La cartografía temática representa la distribución porcentual de las viviendas que indicaron que separan plástico, vidrio y aluminio en Territorios Indígenas, la información se muestra mediante una degradación de color, siendo el tono más fuerte el mayor porcentaje de viviendas que separan plástico, vidrio y aluminio, basado en los datos del INEC según el Censo de Población y Vivienda del 2011.

SERVICIOS ELÉCTRICOS

La cartografía temática representa la distribución de las viviendas de acuerdo al tipo de proveedor de electricidad en Territorios Indígenas la procedencia del agua en territorios indígenas, ya sea por medio del Instituto Costarricense de Electricidad o Compañía Nacional de Fuerza y Luz, por Cooperativas, por paneles solares o que no tienen luz eléctrica; la información se muestra mediante distribución de figuras en diferentes colores, cada una representa 100 viviendas, basado en los datos del

INEC según el Censo de Población y Vivienda del 2011.

TENENCIA DE VIVIENDA

La cartografía temática representa la distribución de las viviendas de acuerdo al tipo de tenencia de vivienda en Territorios Indígenas, ya sea que la vivienda sea propia totalmente pagada, propia pagando, alquilada, prestada por trabajo, prestada u otro; la información se muestra mediante gráficos de pastel en diferentes colores por territorio indígena, basado en los datos del INEC según el Censo de Población y Vivienda del 2011.

TIPO DE VIVIENDA

La cartografía temática representa la distribución porcentual del tipo de vivienda en Territorios Indígenas, ya sea que la vivienda sea una casa propia o una vivienda tradicional indígena llamada palenque o rancho; la información se muestra mediante gráficos de pastel en diferentes colores por territorio indígena, basado en los datos del INEC según el Censo de Población y Vivienda del 2011.

TUBERÍA

La cartografía temática representa la distribución porcentual de las viviendas que reciben agua por tubería dentro de la casa en Territorios Indígenas, la información se muestra mediante una degradación de color, siendo el tono más fuerte el mayor porcentaje de viviendas que poseen tubería para el agua dentro de la casa, basado en los datos del INEC según el Censo de Población y Vivienda del 2011.

Fuente de datos: censo de población y vivienda año 2011, instituto de estadísticas y Censos
Fuente mapa: itcr 2008
Sistema de coordenadas: crtm05
Datum: wgs1984
Elaboró: observatorio del desarrollo
Universidad de Costa Rica
2014

Actividades Agropecuarias

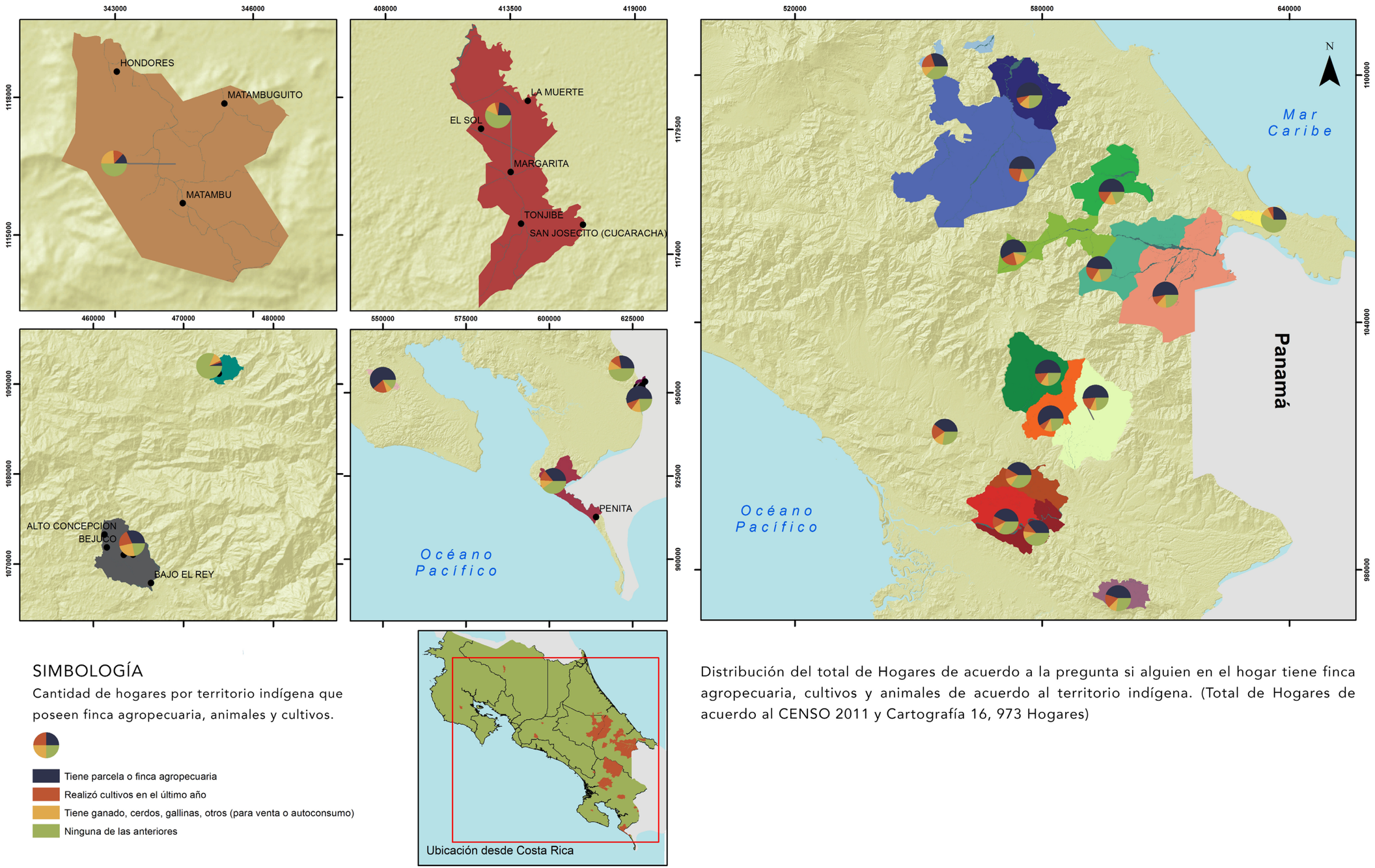

SIMBOLOGÍA

Cantidad de hogares por territorio indígena que poseen finca agropecuaria, animales y cultivos.

- Tiene parcela o finca agropecuaria
- Realizó cultivos en el último año
- Tiene ganado, cerdos, gallinas, otros (para venta o autoconsumo)
- Ninguna de las anteriores

Distribución del total de Hogares de acuerdo a la pregunta si alguien en el hogar tiene finca agropecuaria, cultivos y animales de acuerdo al territorio indígena. (Total de Hogares de acuerdo al CENSO 2011 y Cartografía 16, 973 Hogares)

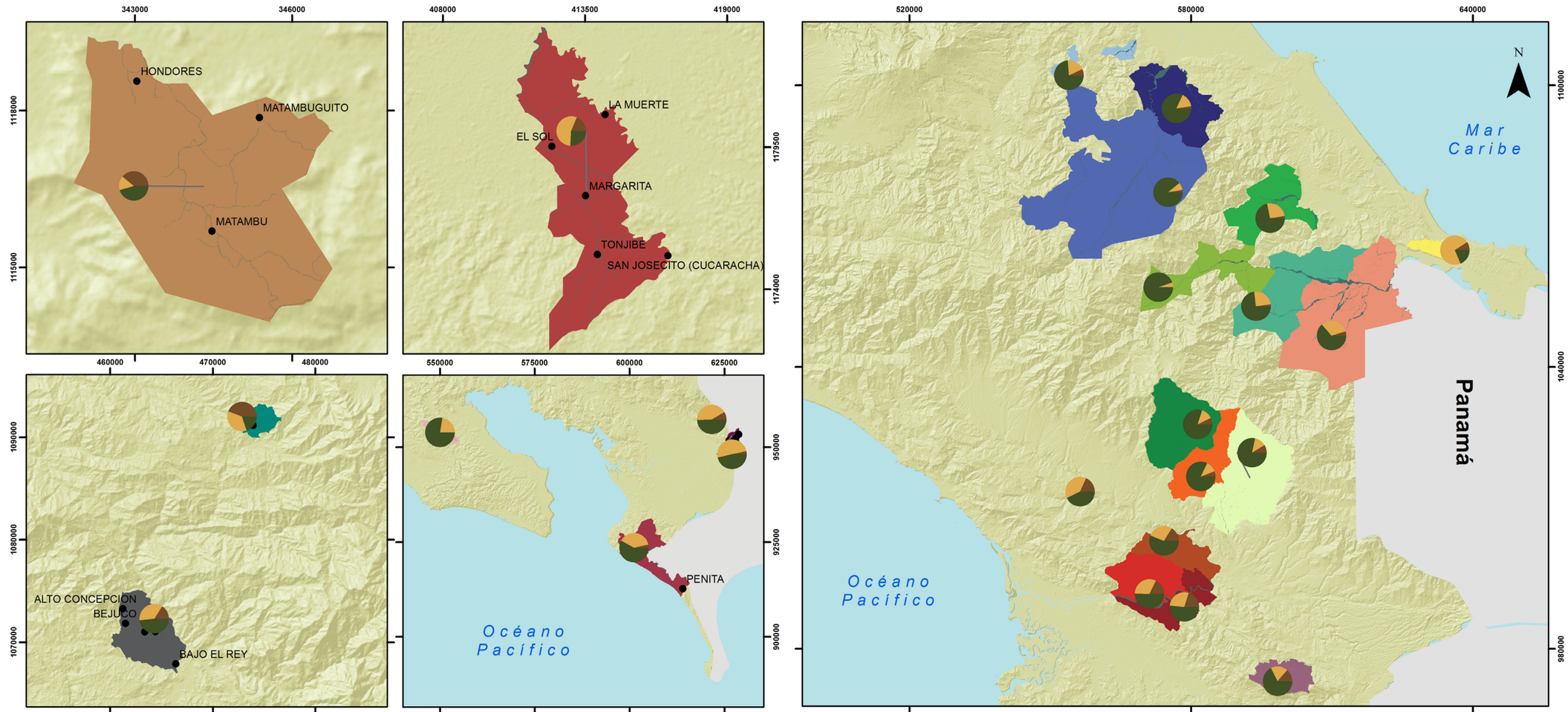

SIMBOLOGÍA

Principal combustible usado para cocinar por Territorio Indígena

- Electricidad
- Gas
- Leña o carbón

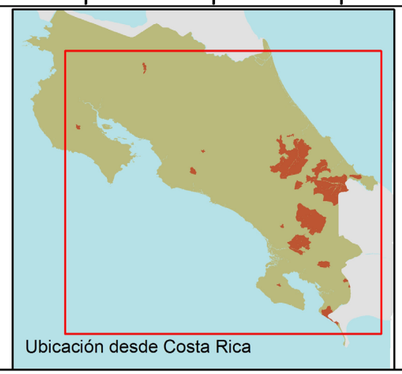

Distribución de las viviendas de acuerdo al principal tipo de combustible que utiliza para cocinar, en Territorios Indígenas para Costa Rica.

Condición de Aseguramiento

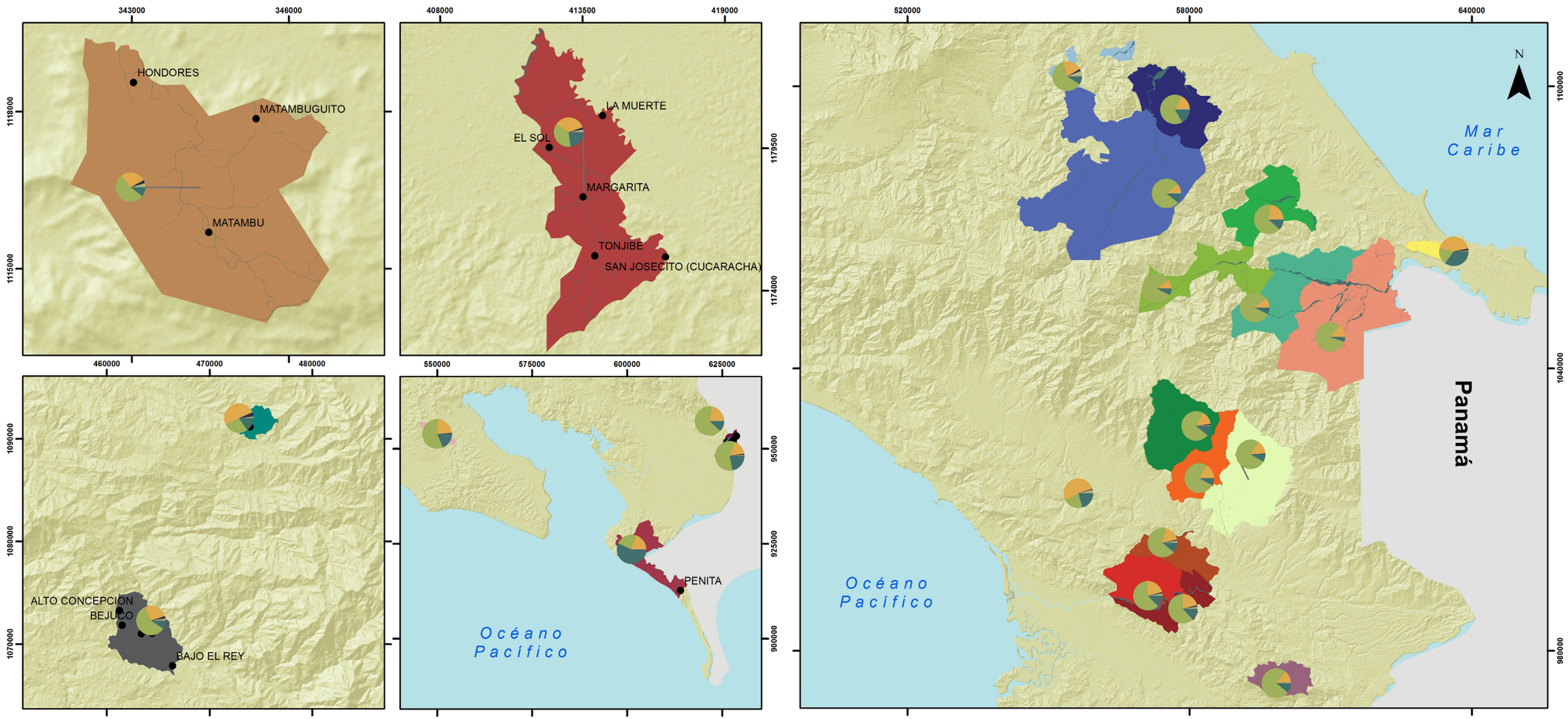

SIMBOLOGÍA

Población por condición de Aseguramiento Social.

- Régimen no contributivo
- Pensionado de la CCSS, Magisterio u Otro
- Asegurado Familiar
- Asegurado por el Estado
- Otras Formas
- No tiene Seguro Social

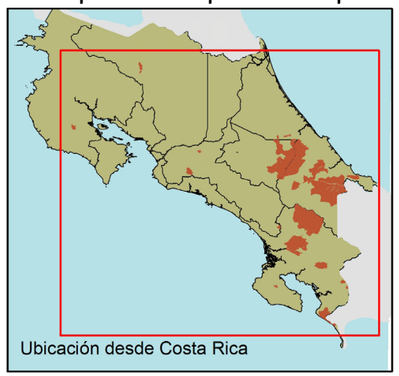

Distribución de la población de acuerdo Condición de aseguramiento (Total de Personas de acuerdo al CENSO 2011 y Cartografía 68,352 Habitantes.

Condición de Servicio Sanitario

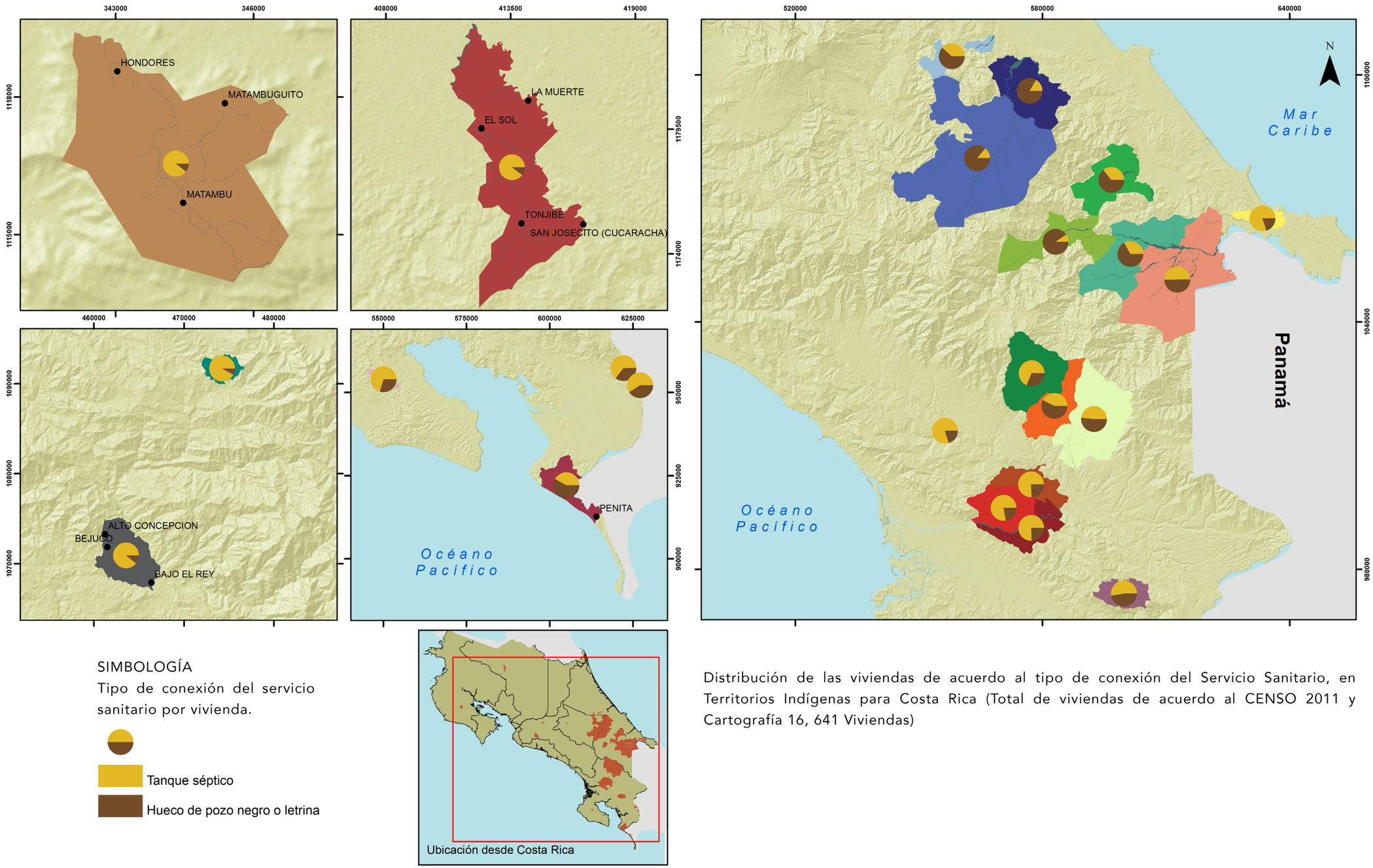

SIMBOLOGÍA

Tipo de conexión del servicio sanitario por vivienda.

- Tanque séptico
- Hueco de pozo negro o letrina

Distribución de las viviendas de acuerdo al tipo de conexión del Servicio Sanitario, en Territorios Indígenas para Costa Rica (Total de viviendas de acuerdo al CENSO 2011 y Cartografía 16, 641 Viviendas)

Desechos

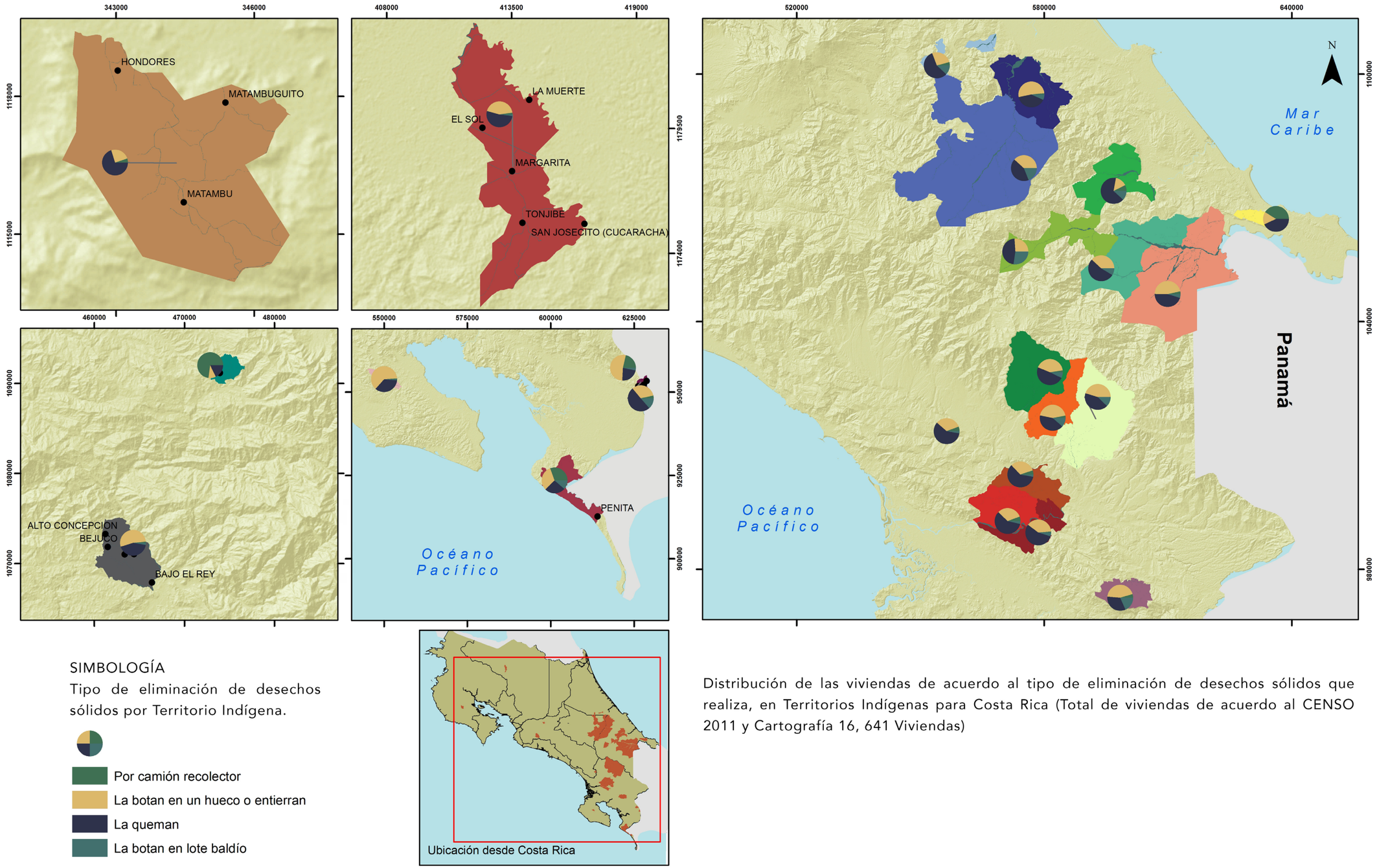

SIMBOLOGÍA

Tipo de eliminación de desechos sólidos por Territorio Indígena.

- Por camión recolector
- La botan en un hueco o entierran
- La queman
- La botan en lote baldío

Distribución de las viviendas de acuerdo al tipo de eliminación de desechos sólidos que realiza, en Territorios Indígenas para Costa Rica (Total de viviendas de acuerdo al CENSO 2011 y Cartografía 16, 641 Viviendas)

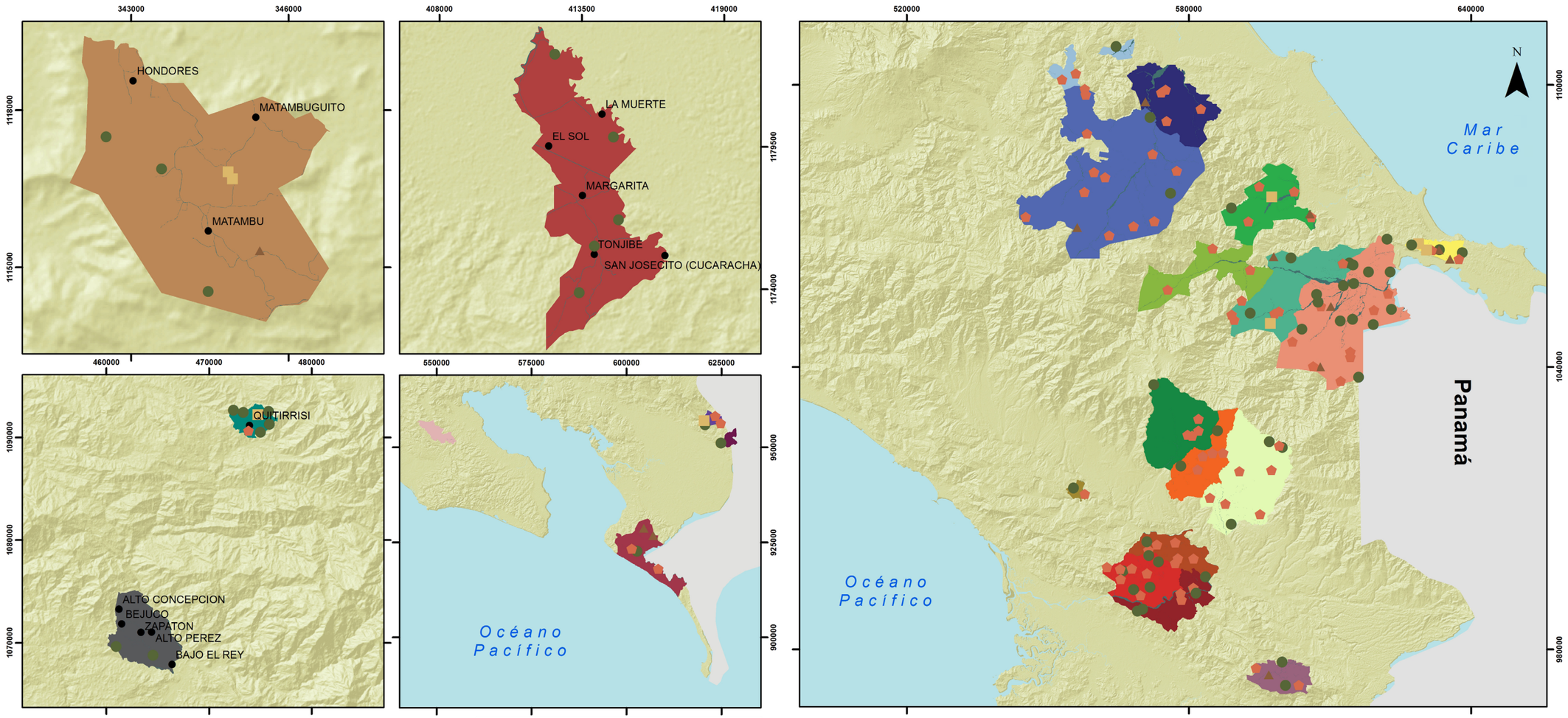

SIMBOLOGÍA

Procedencia del Agua por Vivienda y Territorio Indígena

1 Dot = 100

- Acueducto rural o comunal
- Acueducto del A y A
- Pozo
- Río o quebrada

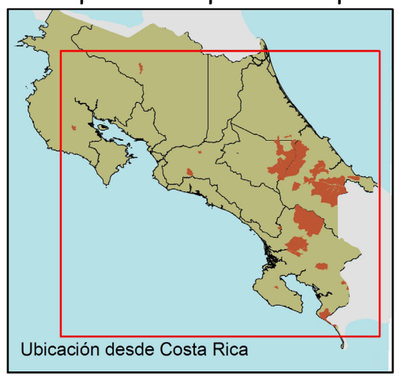

Distribución de las viviendas de acuerdo a la procedencia del Agua, en Territorios Indígenas para Costa Rica (Total de viviendas de acuerdo al CENSO 2011 y Cartografía 16, 641 Viviendas)

Grado Educativo

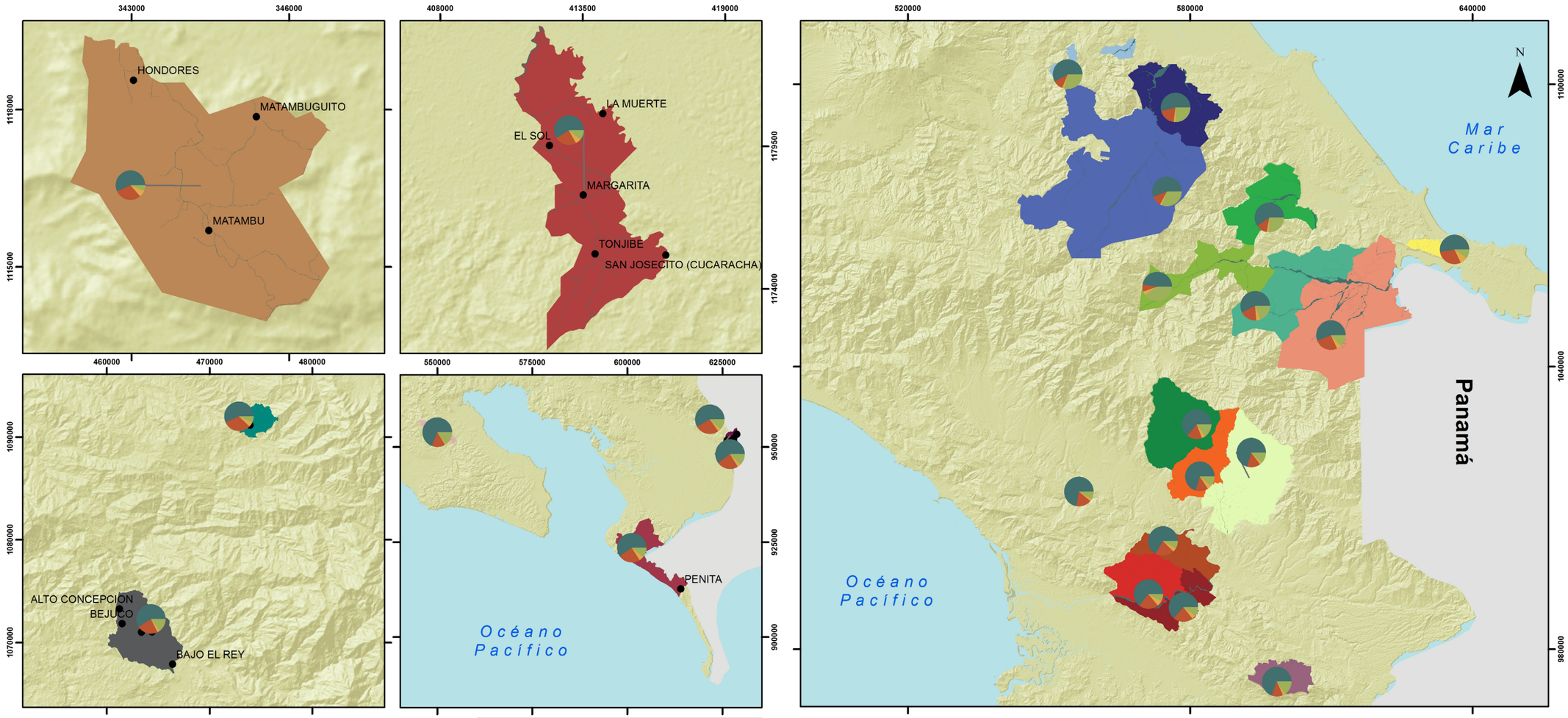

SIMBOLOGÍA

Porcentaje de población por grado educativo

- Primaria
- Secundaria
- Universitaria
- Ninguna

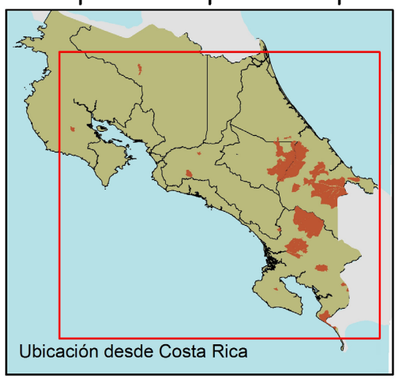

Distribución porcentual de la población de acuerdo al grado aprobado (Total de Personas de acuerdo al CENSO 2011 y Cartografía 68, 352 Habitantes)

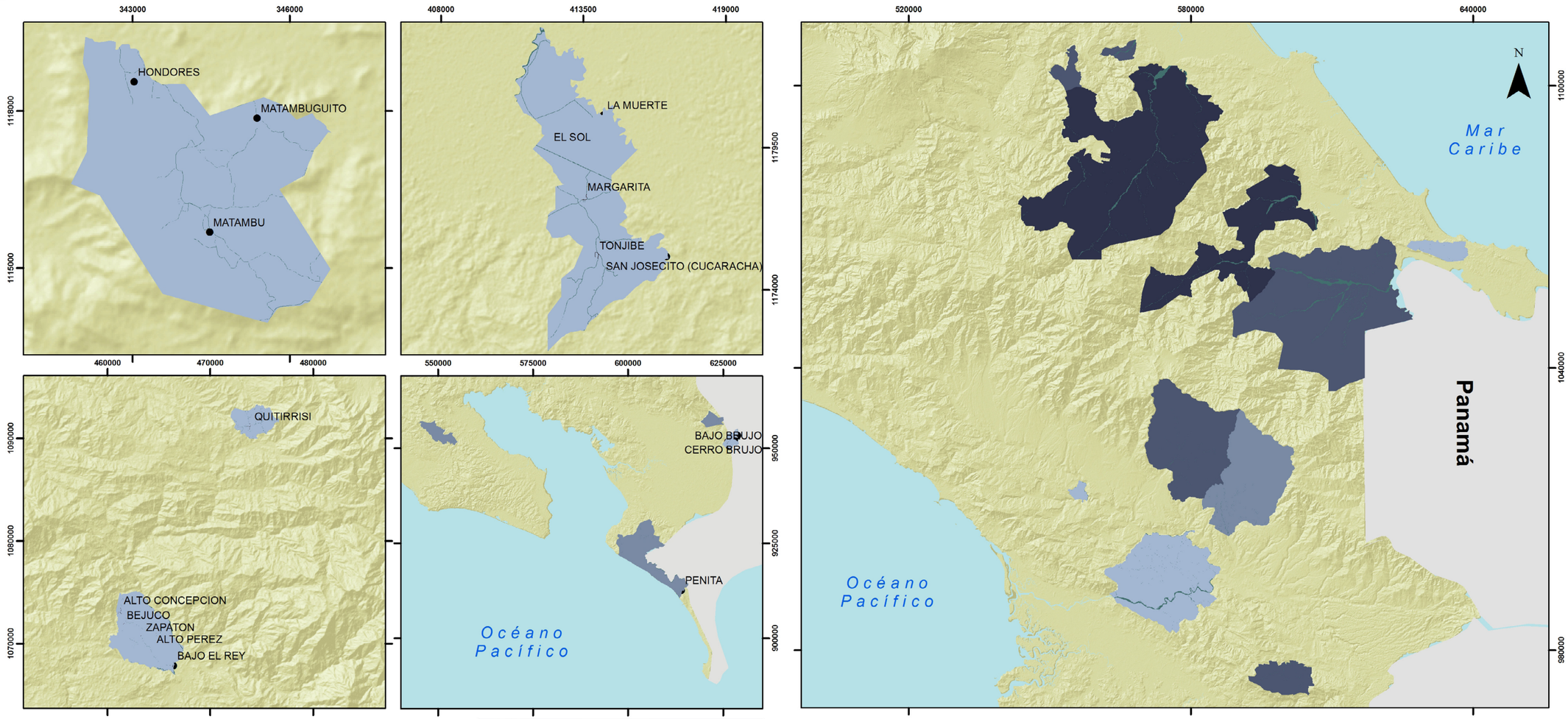

SIMBOLOGÍA

Porcentaje de personas que hablan algún idioma o lengua indígena por territorio indígena.

- 0 - 17.9%
- 18 - 42.9%
- 43 - 64.9%
- 65 - 89%

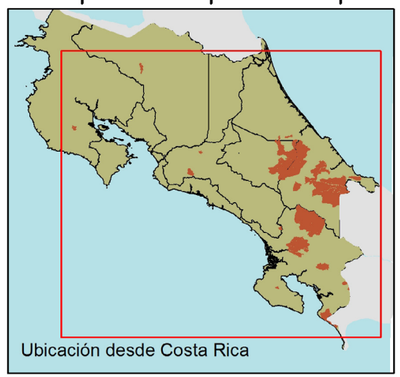

Distribución porcentual de la población que indicó hablar un idioma o lengua indígena de acuerdo al territorio indígena. (Total de Personas de acuerdo al CENSO 2011 y Cartografía 68,352 Habitantes.

Envió Dinero

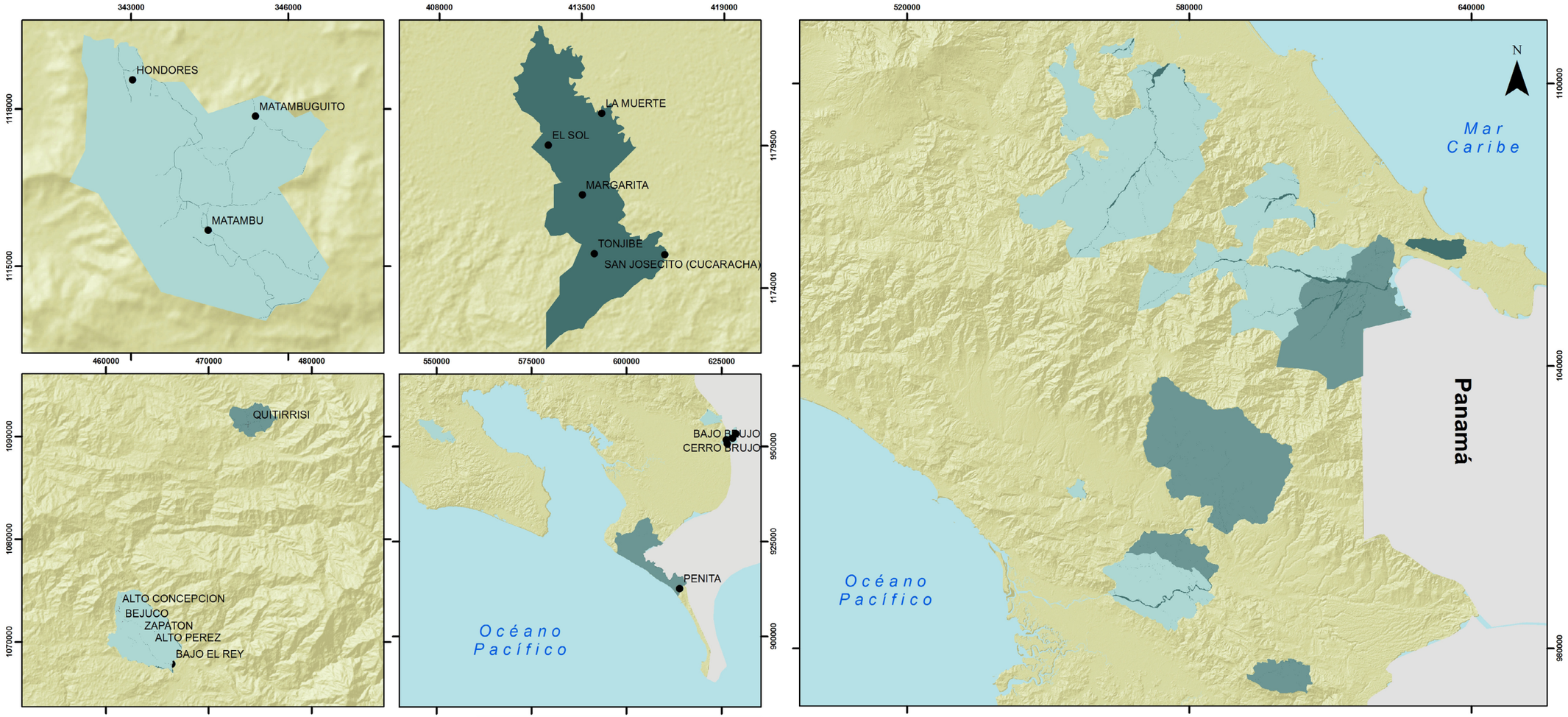

SIMBOLOGÍA

Porcentaje de Hogares que enviaron dinero o bienes al extranjero.

- 0 - 0.9%
- 1 - 3.9%
- 4 - 5%

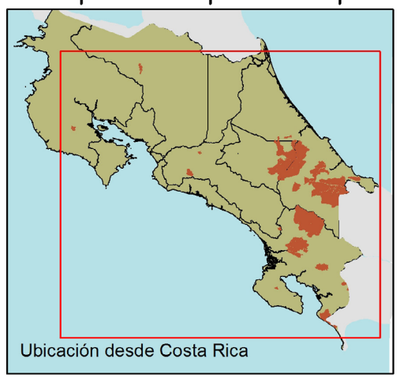

Distribución porcentual del total de Hogares que indicó enviar dinero o bienes al extranjero de acuerdo al territorio indígena. (Total de Hogares de acuerdo al CENSO 2011 y Cartografía 16, 973 Habitantes)

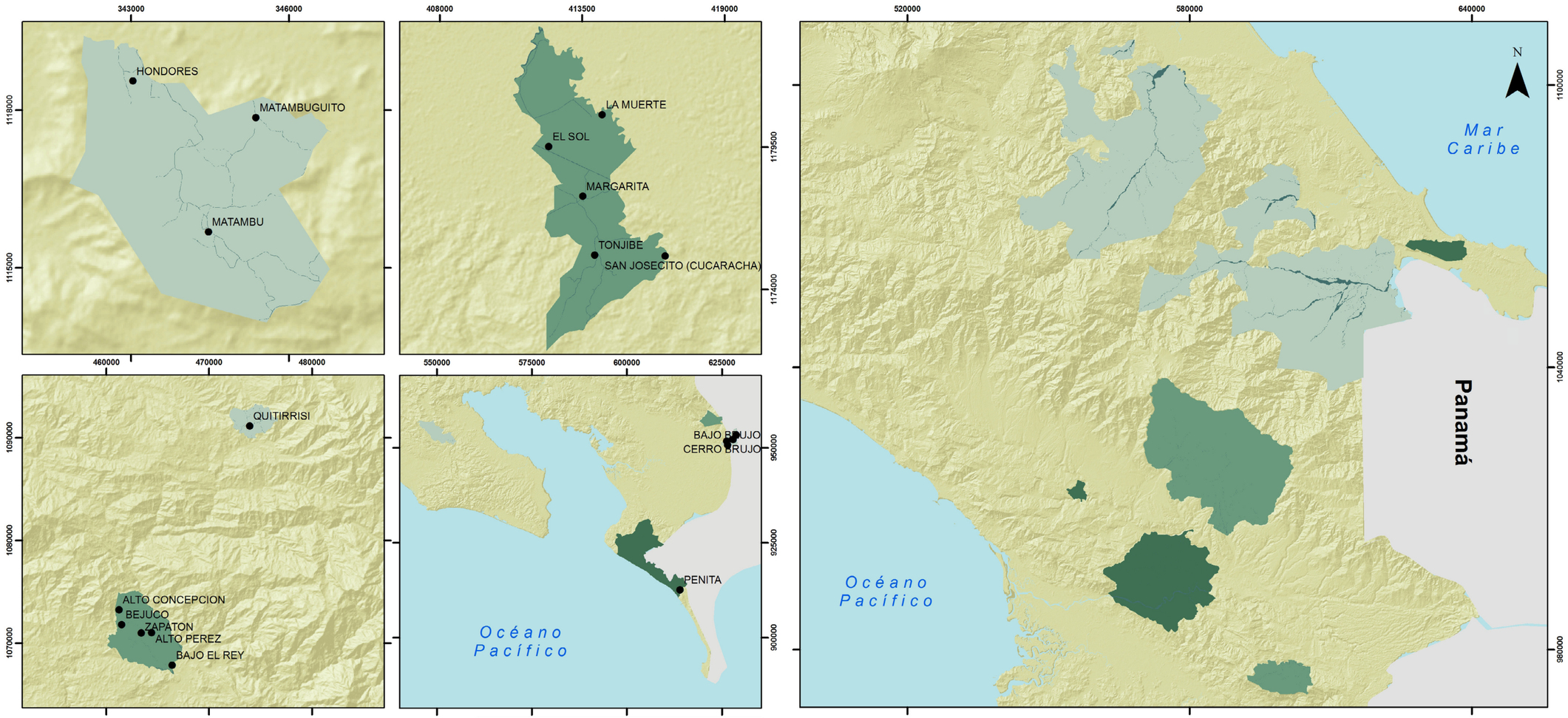

SIMBOLOGÍA

Hogares que recibieron dinero o bienes del extranjero.

- 0 - 0.9%
- 1 - 2.9%
- 3 - 5%

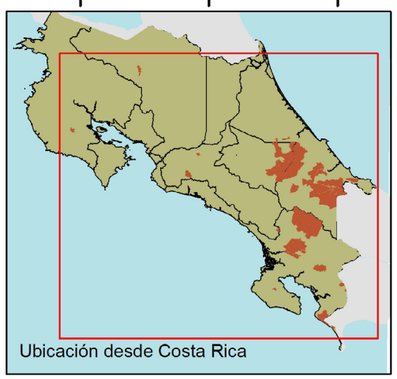

Distribución porcentual del total de Hogares que indicó recibir dinero o bienes del extranjero de acuerdo al territorio indígena. (Total de Hogares de acuerdo al CENSO 2011 y Cartografía 16, 973 Hogares)

Pueblo Indígena

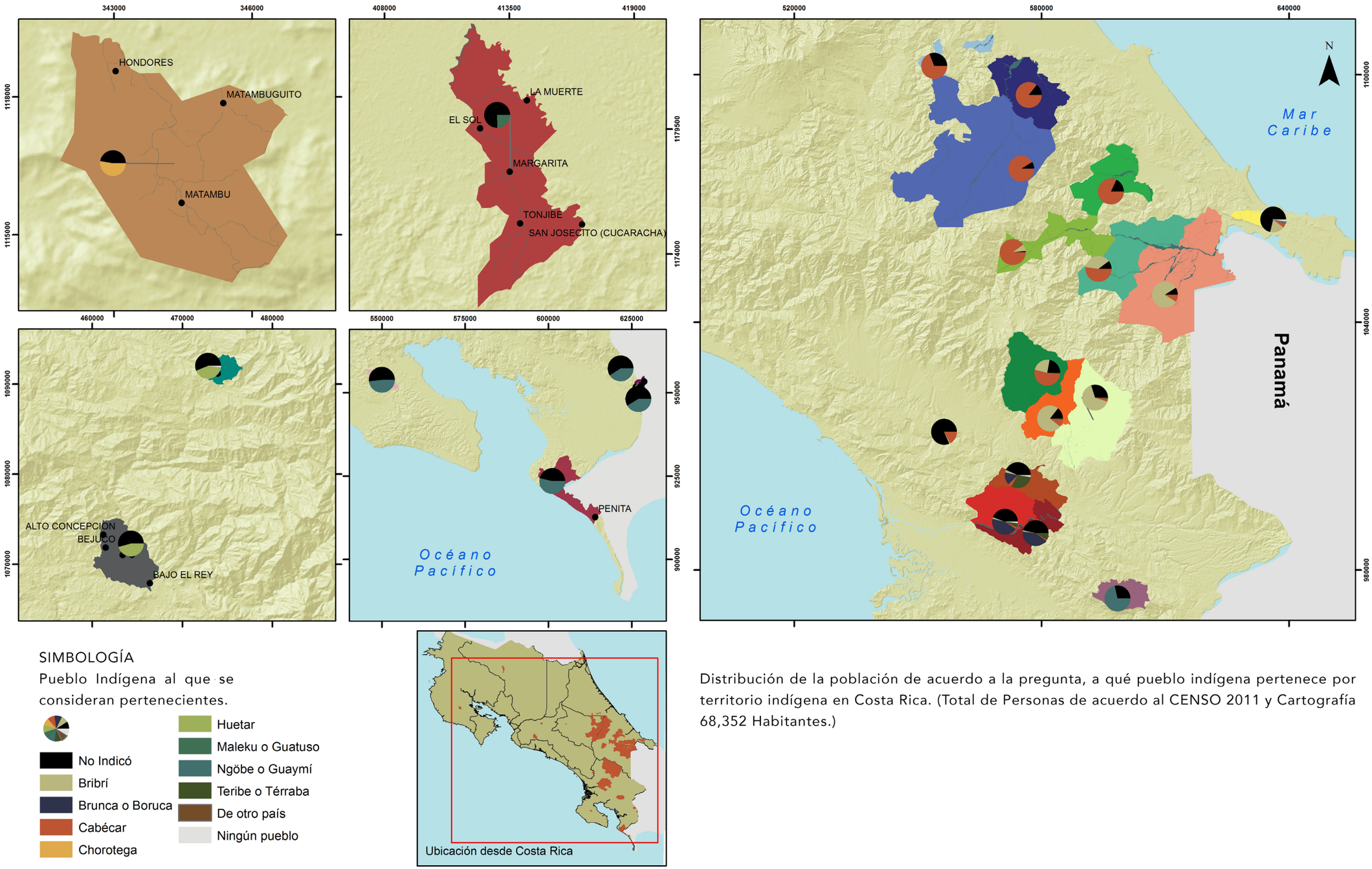

SIMBOLOGÍA

Pueblo Indígena al que se consideran pertenecientes.

- No Indicó
- Bribrí
- Brunca o Boruca
- Cabécar
- Chorotega
- Huetar
- Maleku o Guatuso
- Ngöbe o Guaymí
- Teribe o Térraba
- De otro país
- Ningún pueblo

Distribución de la población de acuerdo a la pregunta, a qué pueblo indígena pertenece por territorio indígena en Costa Rica. (Total de Personas de acuerdo al CENSO 2011 y Cartografía 68,352 Habitantes.)

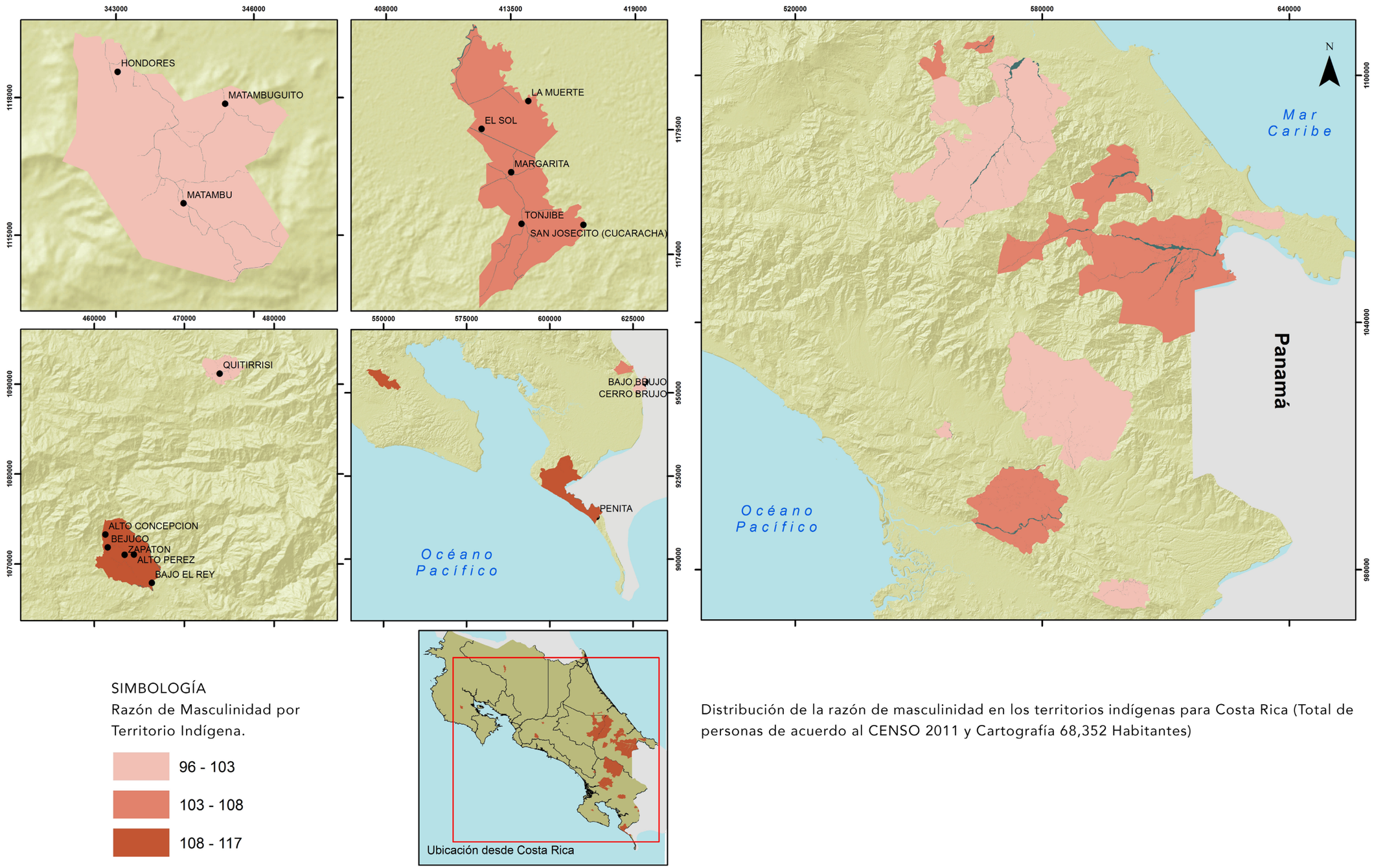

SIMBOLOGÍA

Razón de Masculinidad por Territorio Indígena.

- 96 - 103
- 103 - 108
- 108 - 117

Distribución de la razón de masculinidad en los territorios indígenas para Costa Rica (Total de personas de acuerdo al CENSO 2011 y Cartografía 68,352 Habitantes)

Residentes Habituales

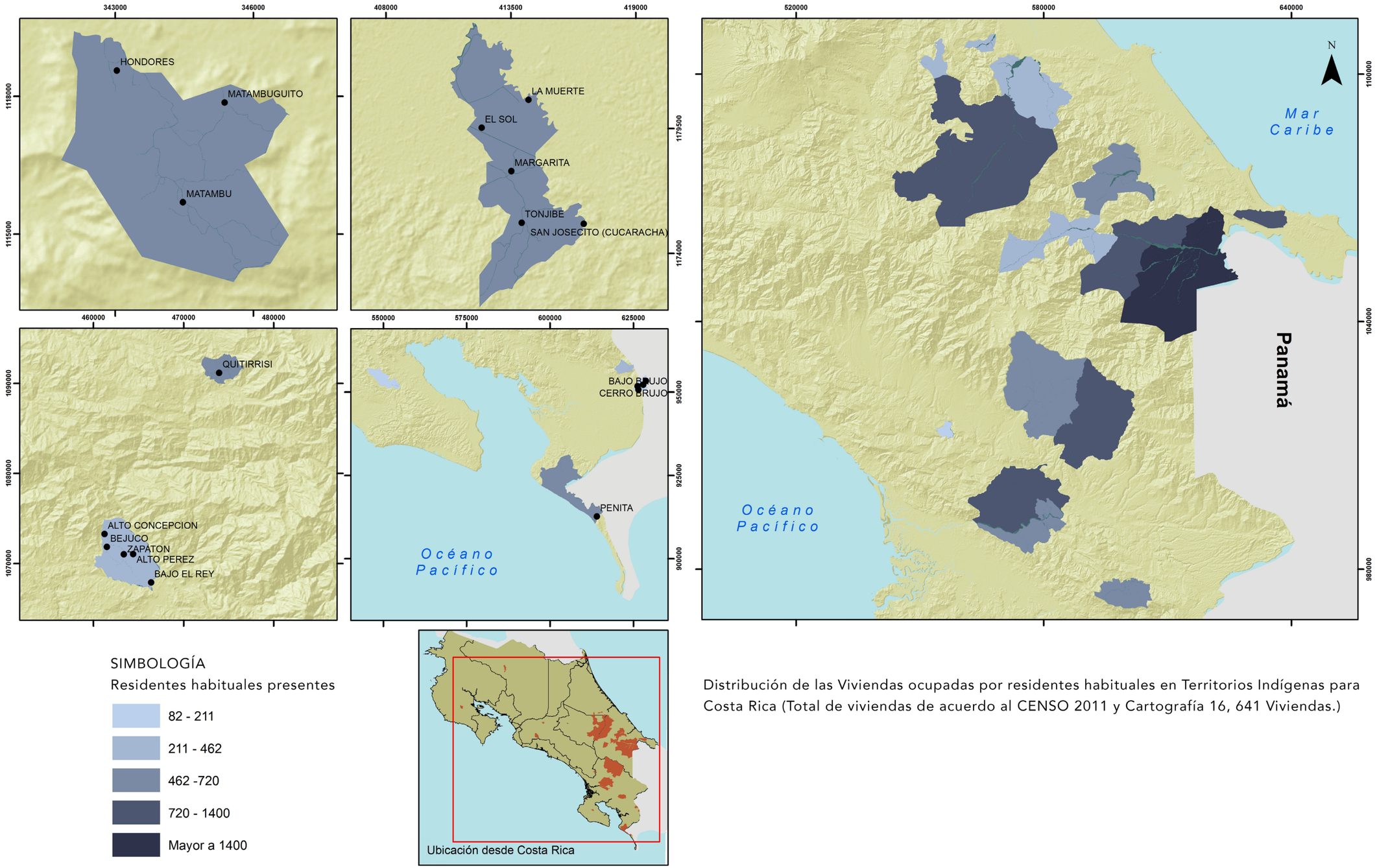

SIMBOLOGÍA

Residentes habituales presentes

- 82 - 211
- 211 - 462
- 462 -720
- 720 - 1400
- Mayor a 1400

Distribución de las Viviendas ocupadas por residentes habituales en Territorios Indígenas para Costa Rica (Total de viviendas de acuerdo al CENSO 2011 y Cartografía 16, 641 Viviendas.)

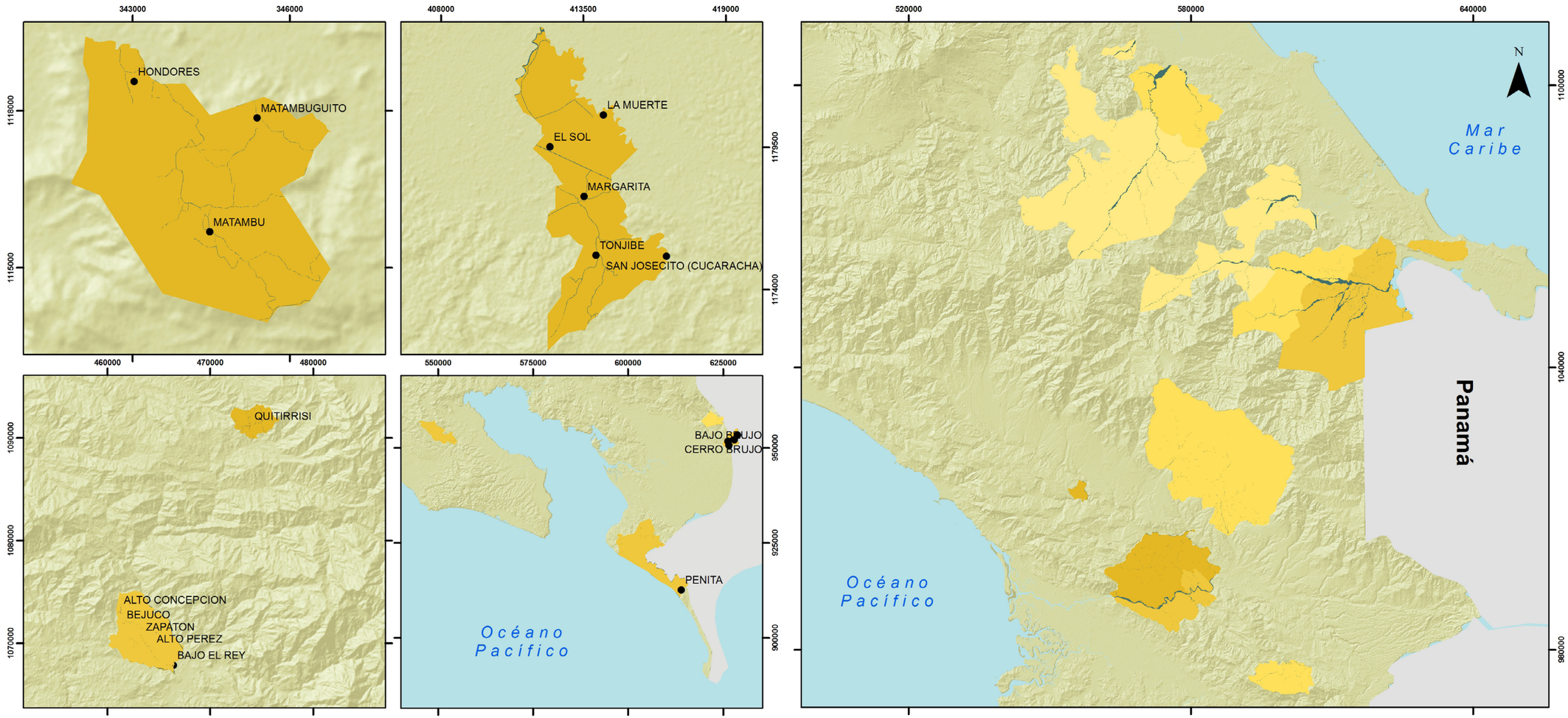

SIMBOLOGÍA

Porcentaje de Población que sabe leer y escribir

- 55 - 65.9%
- 66 - 75.9%
- 76 - 80.9%
- 81 - 85%

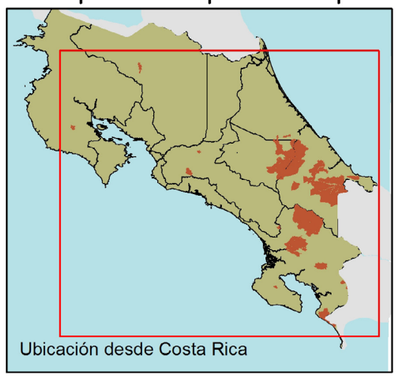

Distribución porcentual de la población que sabe leer y escribir de acuerdo al territorio indígena. (Total de Personas de acuerdo al CENSO 2011 y Cartografía 68, 352 Habitantes.

Separan Comida

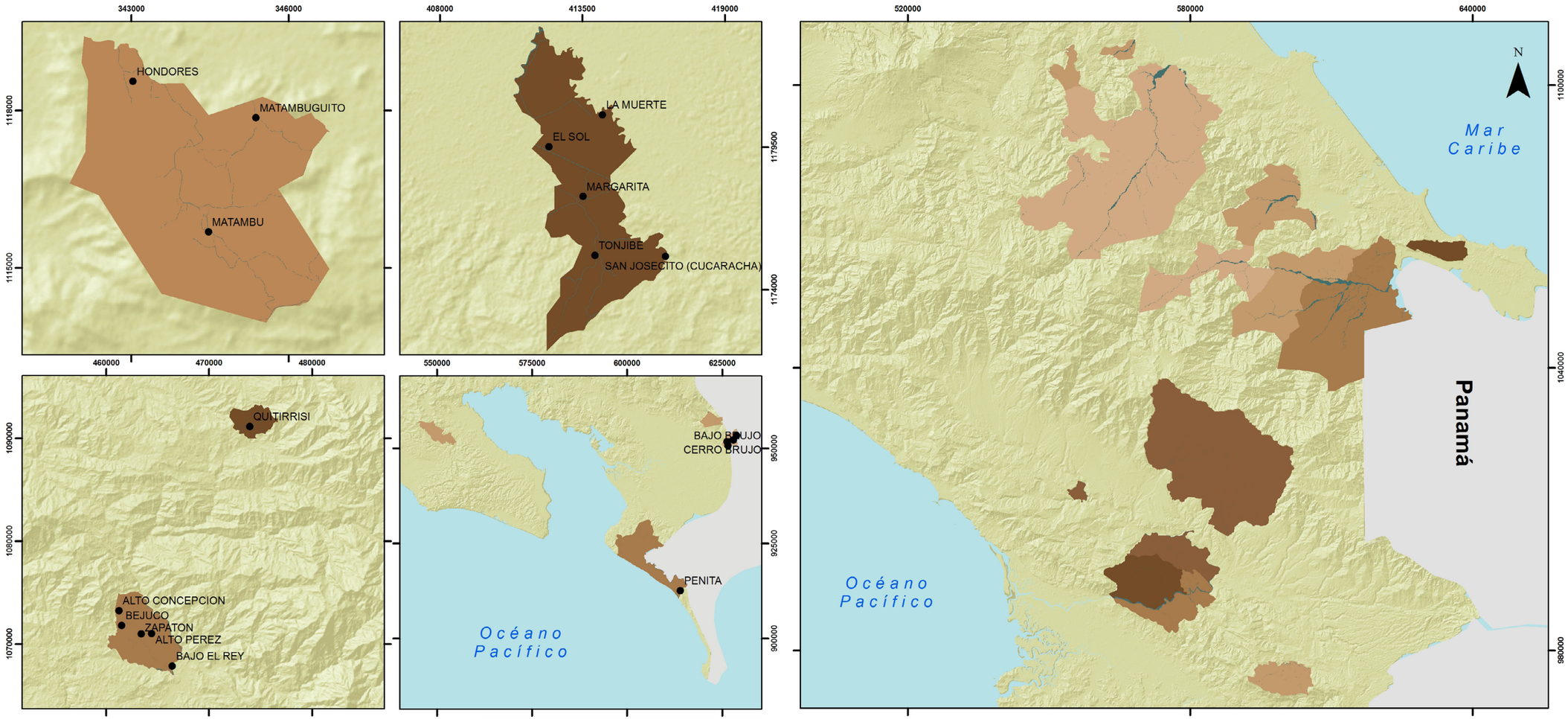

SIMBOLOGÍA

Porcentaje de personas que separan restos de comida por Territorio Indígena.

- 12 - 23.9%
- 24 - 38.9%
- 39 - 47.9%
- 48 - 57.9%
- Más de 58%

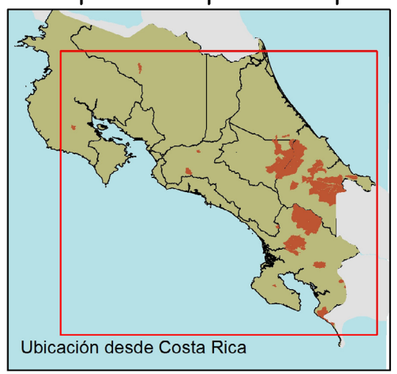

Distribución porcentual de las viviendas que indicaron que separan Restos de comida, en Territorios Indígenas para Costa Rica (Total de viviendas de acuerdo al CENSO 2011 y Cartografía 16, 641 Viviendas)

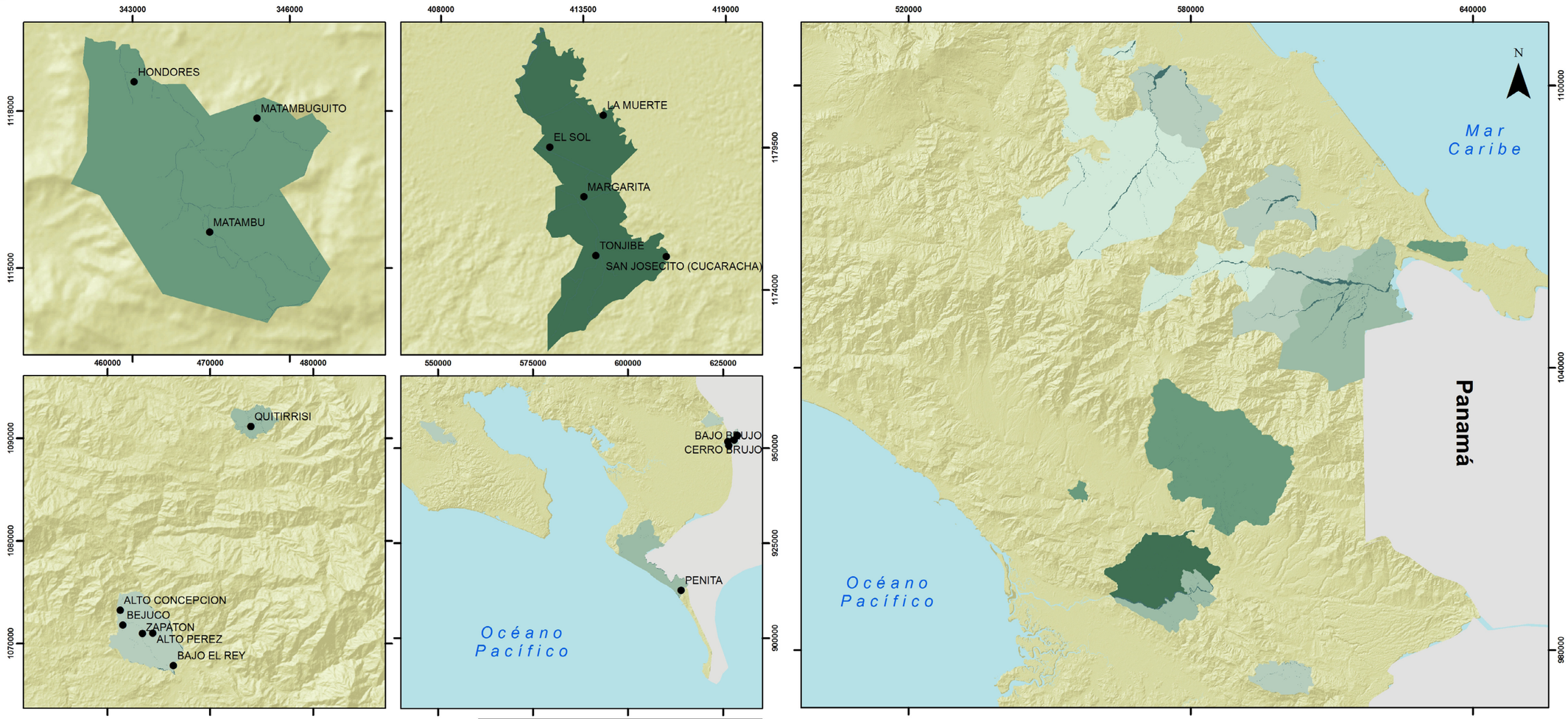

SIMBOLOGÍA

Porcentaje de personas que separan papel por Territorio Indígena

- 9 - 12.9%
- 13 - 27.9%
- 28 - 40.9%
- 41 - 46.9%
- 47 - 51%

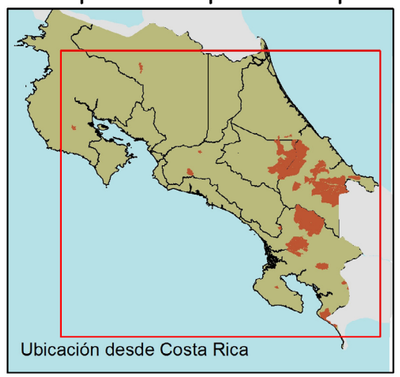

Distribución porcentual de las viviendas que indicaron que separan papel, en Territorios Indígenas para Costa Rica (Total de viviendas de acuerdo al CENSO 2011 y Cartografía 16, 641 viviendas)

Separan Plástico

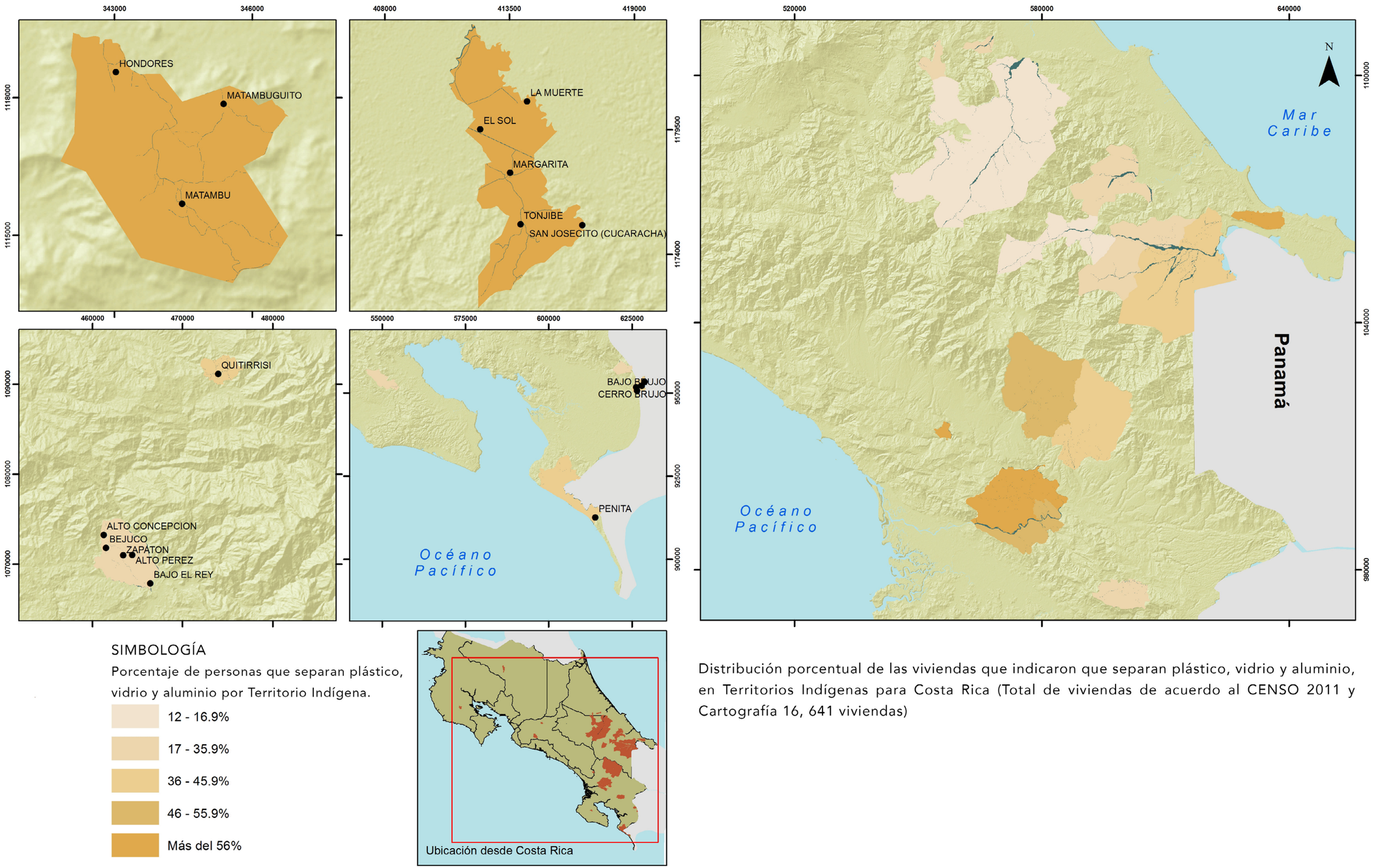

SIMBOLOGÍA

Porcentaje de personas que separan plástico, vidrio y aluminio por Territorio Indígena.

- 12 - 16.9%
- 17 - 35.9%
- 36 - 45.9%
- 46 - 55.9%
- Más del 56%

Distribución porcentual de las viviendas que indicaron que separan plástico, vidrio y aluminio, en Territorios Indígenas para Costa Rica (Total de viviendas de acuerdo al CENSO 2011 y Cartografía 16, 641 viviendas)

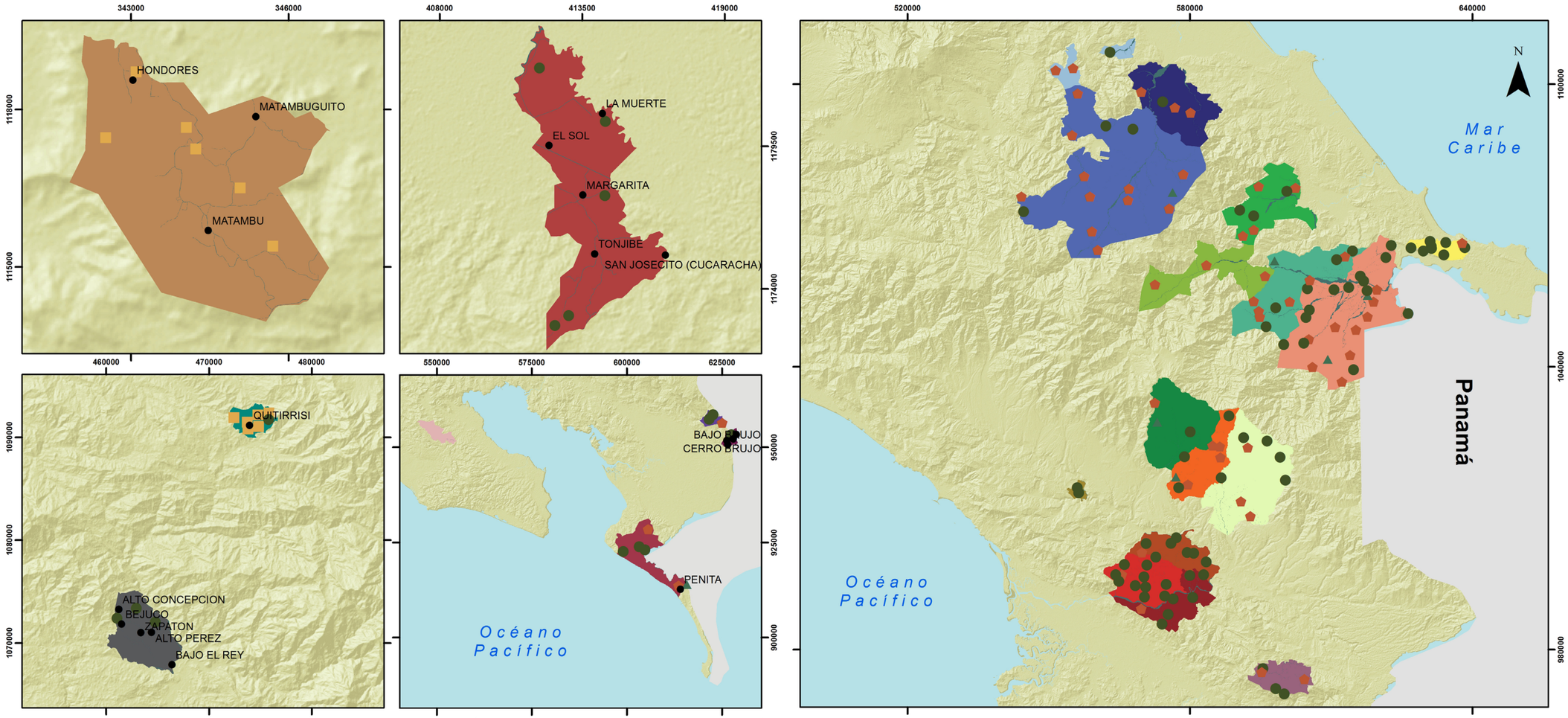

Distribución de las viviendas de acuerdo al tipo de provedor de electricidad en Territorios Indígenas para Costa Rica (Total de viviendas de acuerdo al CENSO 2011 y Cartografía 16, 641 viviendas)

Tenencia de Vivienda

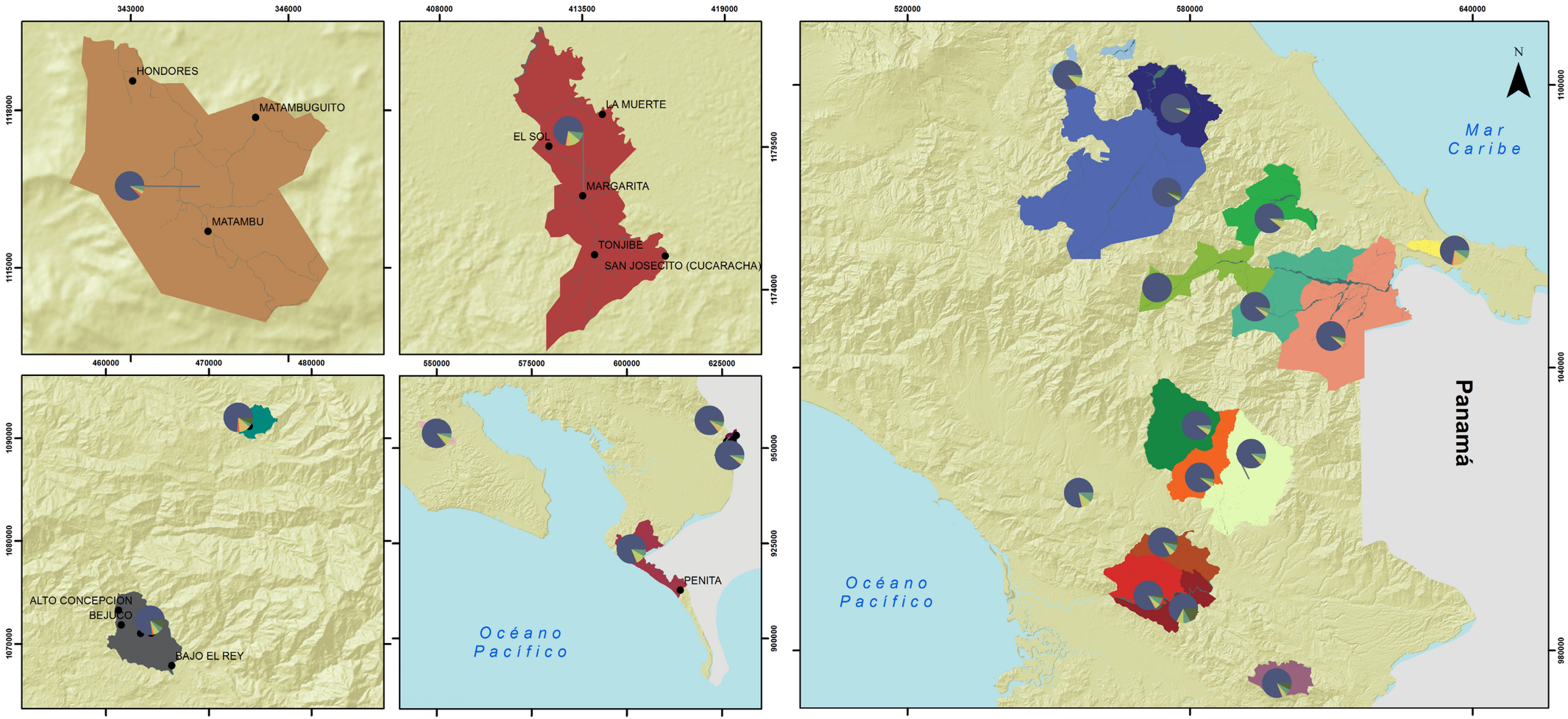

SIMBOLOGÍA

Tenencia de vivienda por Territorio Indígena

- Propia totalmente pagada
- Propia pagando a plazos
- Alquilada
- Prestada por motivo de trabajo
- Prestada por otro motivo
- Otro

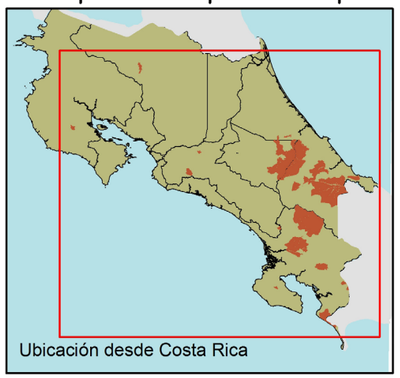

Distribución de las viviendas de acuerdo al tipo tenencia de vivienda en Territorios Indígenas para Costa Rica (Total de viviendas de acuerdo al CENSO 2011 y Cartografía 16, 641 viviendas.

Tipo de Vivienda

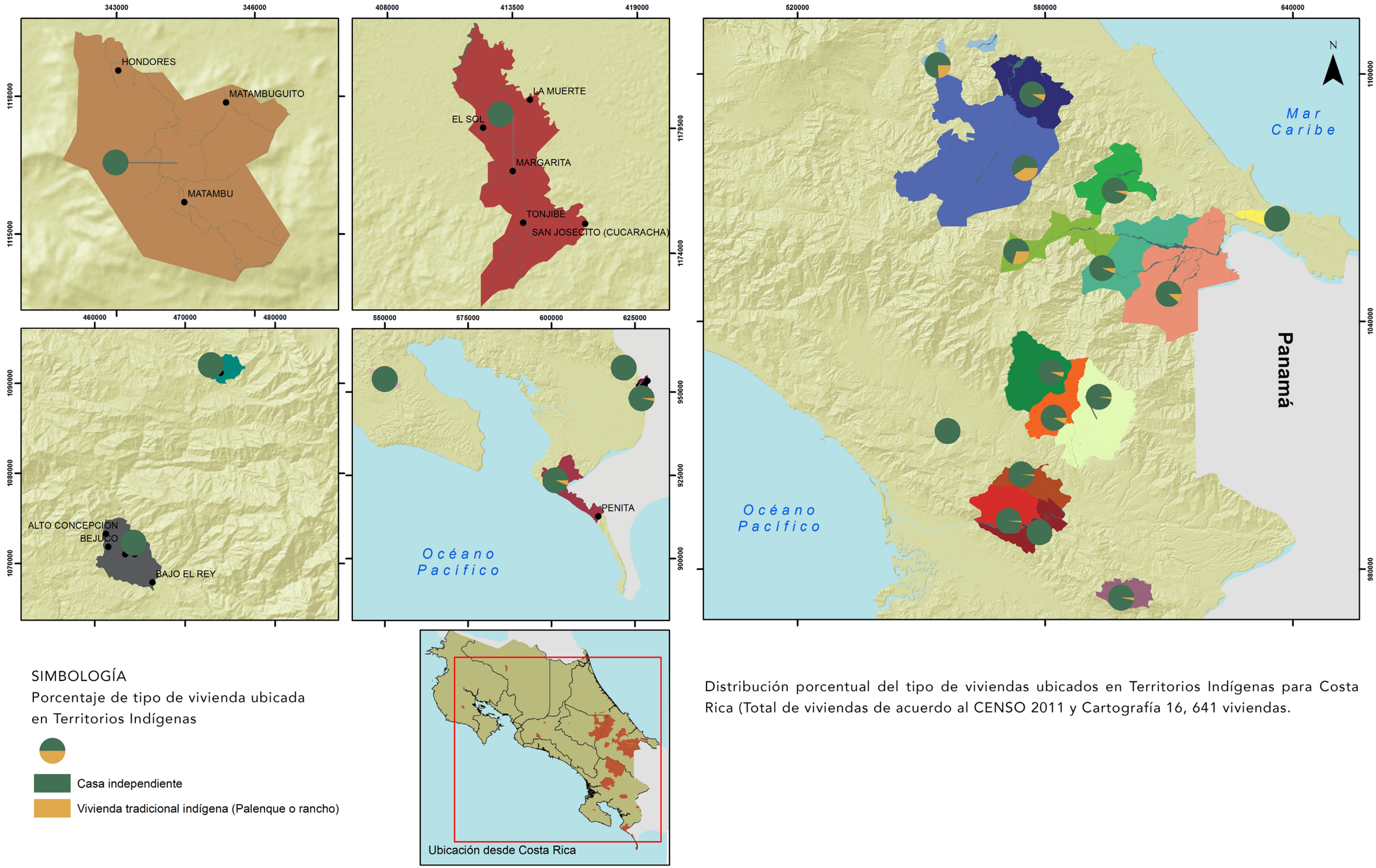

SIMBOLOGÍA

Porcentaje de tipo de vivienda ubicada en Territorios Indígenas

- Casa independiente
- Vivienda tradicional indígena (Palenque o rancho)

Distribución porcentual del tipo de viviendas ubicados en Territorios Indígenas para Costa Rica (Total de viviendas de acuerdo al CENSO 2011 y Cartografía 16, 641 viviendas.

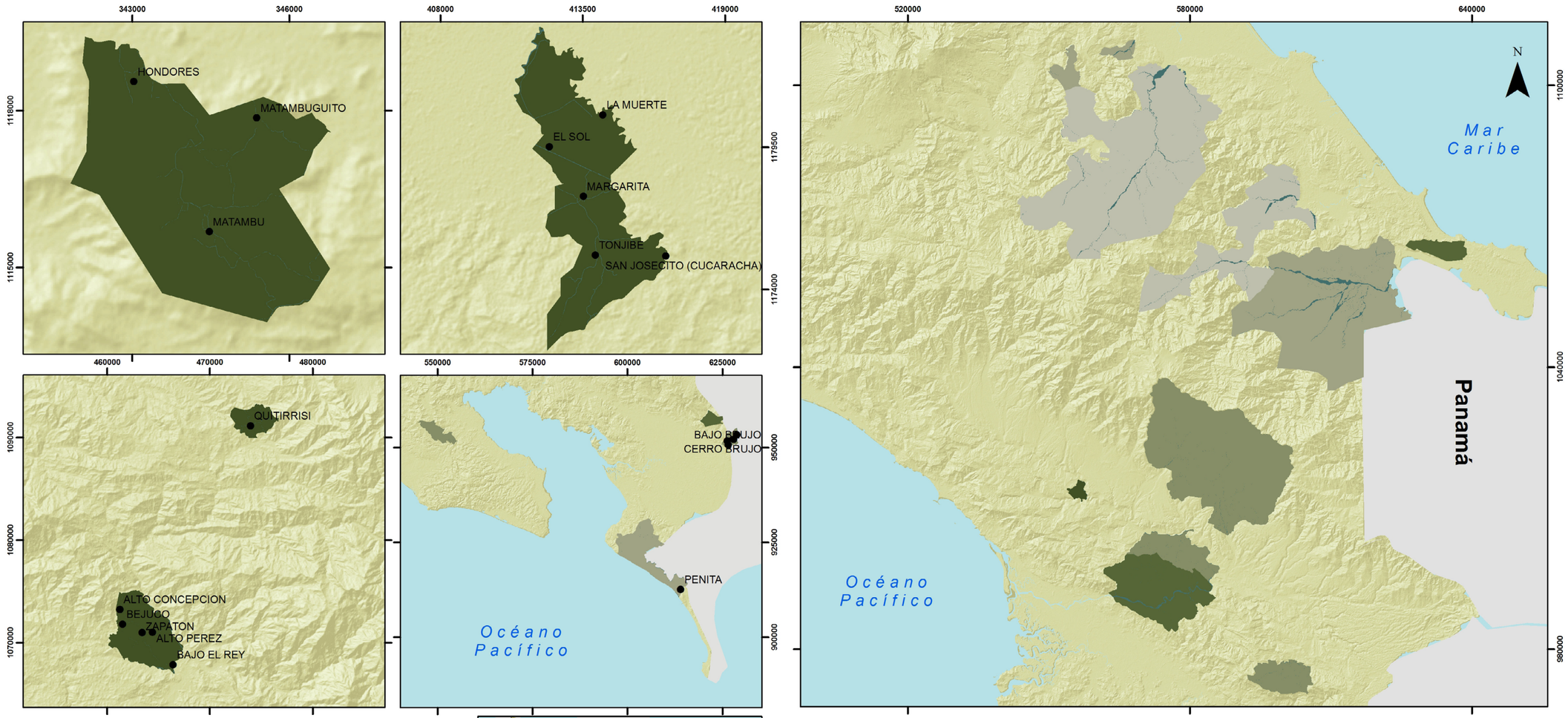

SIMBOLOGÍA

Porcentaje de viviendas que poseen tubería para el agua dentro de la casa

- 24 - 44.9%
- 45 - 64.9%
- 65 - 78.9%
- 79 - 88.9%
- 89 - 98%

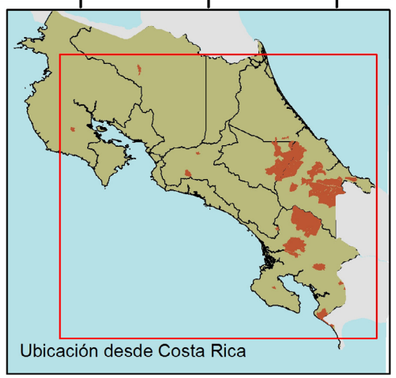

Distribución porcentual de las viviendas que reciben el agua por tubería dentro de la casa, en Territorios Indígenas para Costa Rica.

Mapa de capacidad de uso del suelo en los territorios indígenas de Costa Rica

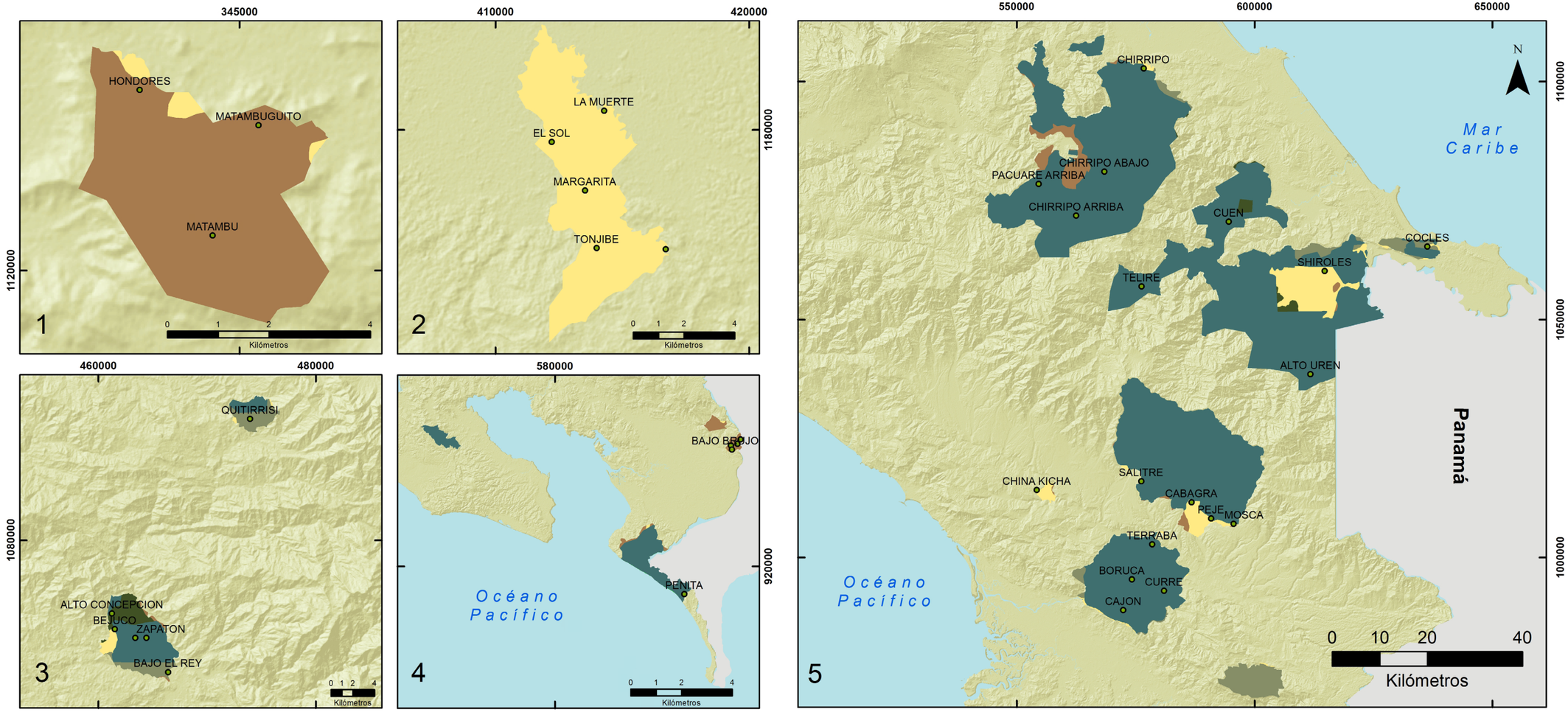

Mapa de capacidad de uso del suelo en los territorios indígenas de Costa Rica

Mapa de pérdida de cobertura forestal de los territorios indígenas de Costa Rica. 2012

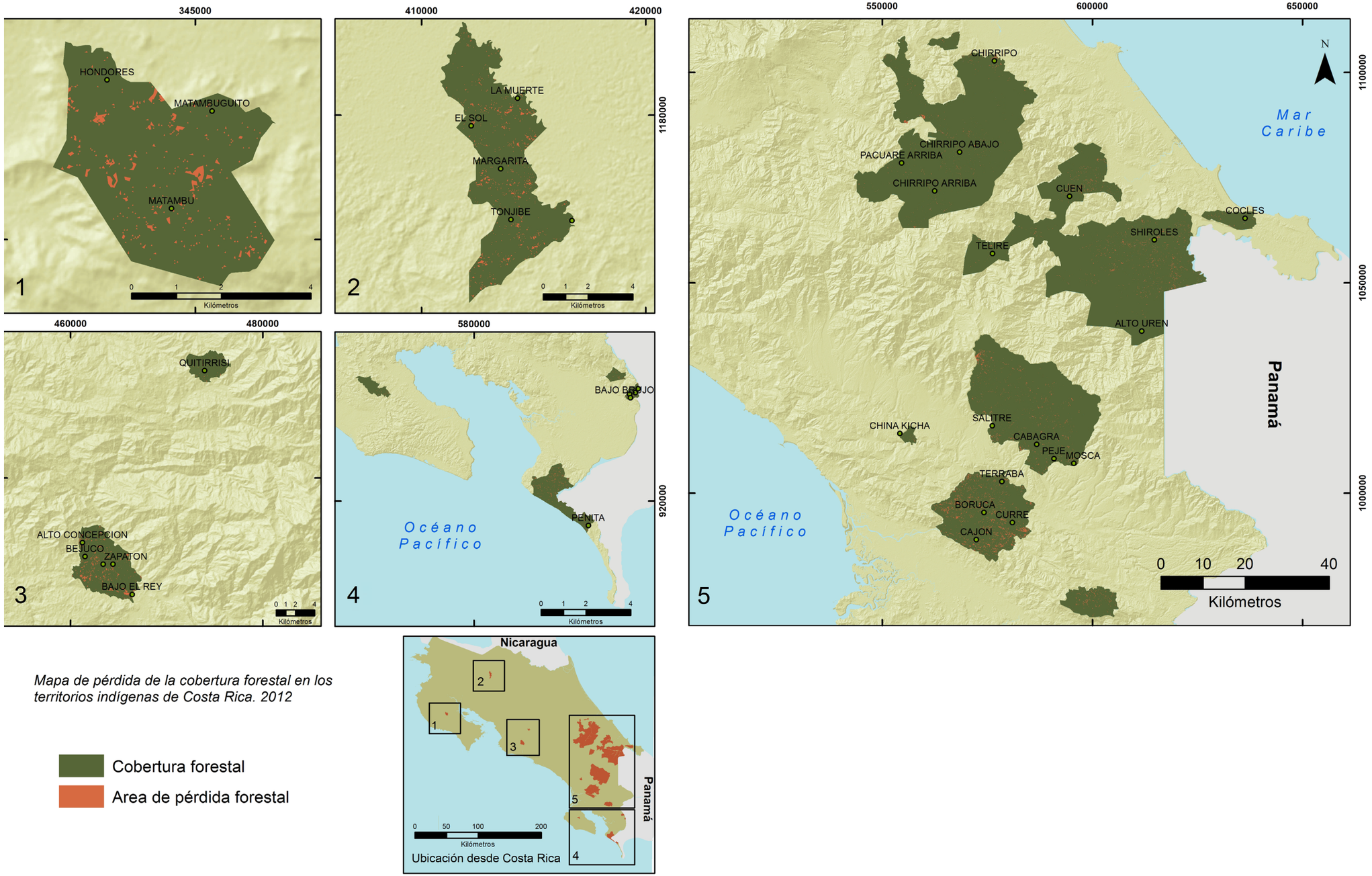

Mapa de pérdida de la cobertura forestal en los territorios indígenas de Costa Rica. 2012

Cobertura forestal

Area de pérdida forestal

Mapa de concesiones de agua dentro de los territorios indígenas de Costa Rica

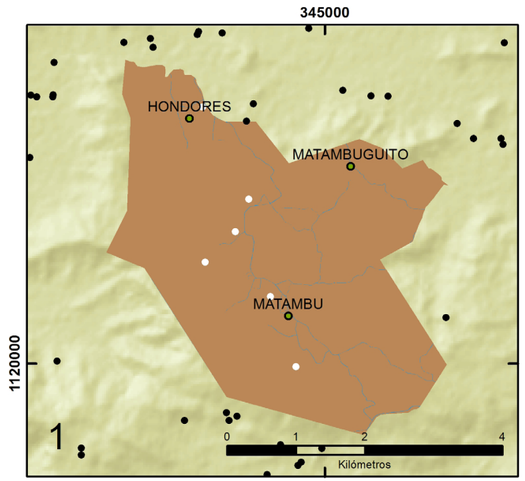

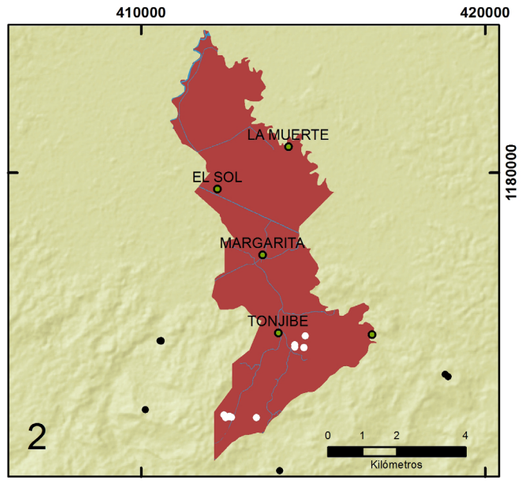

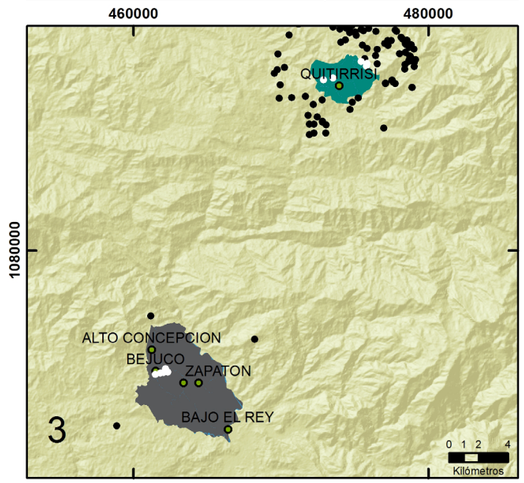

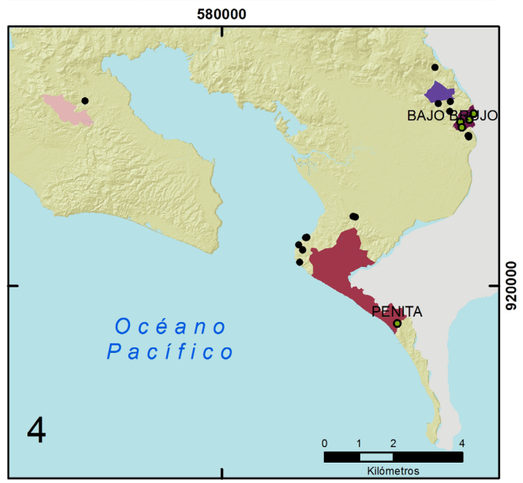

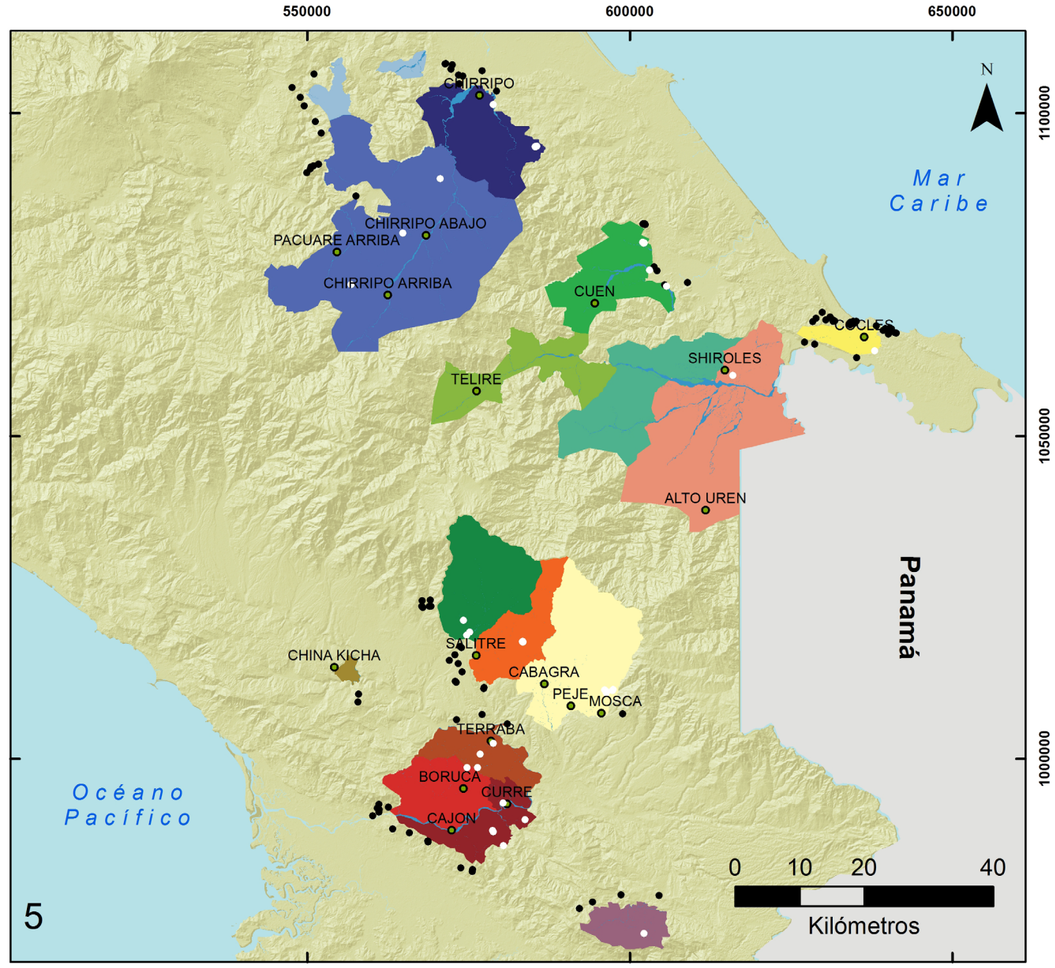

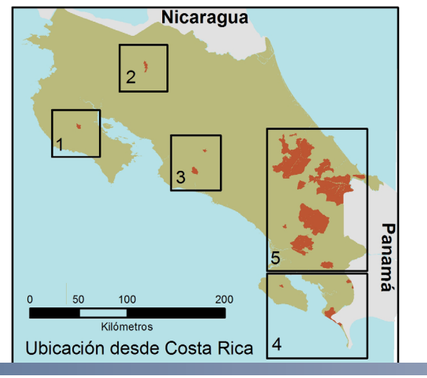

Mapa de concesiones de agua dentro de los territorios indígenas de Costa Rica

- Concesiones dentro de territorios indígenas
- Concesiones dentro de un radio de 3 Km
- Poblados indígenas

Mapa de localización de incendios o fuegos controlados. Periodo 2007-2014

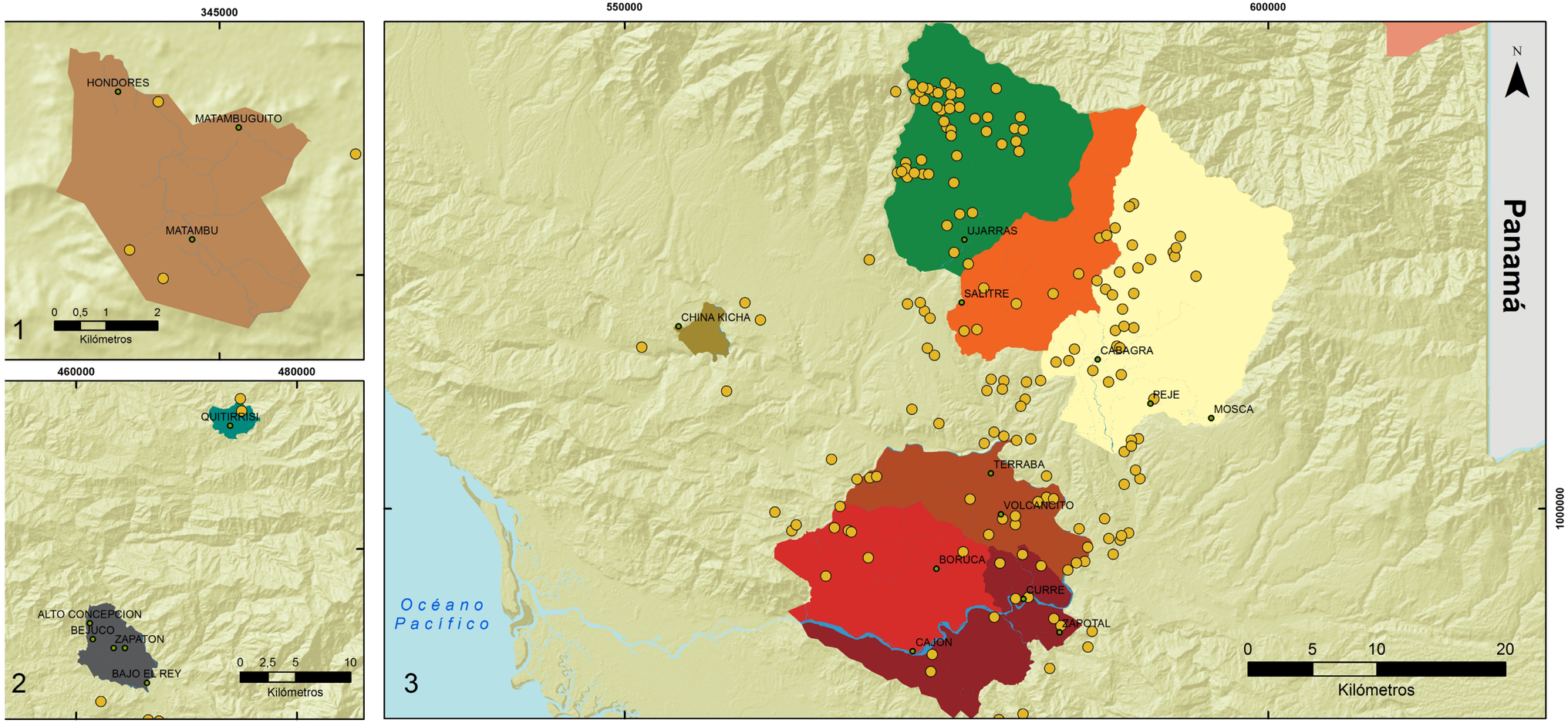

Mapa de localización de incendios o fuegos controlados dentro de los territorios indígenas de Costa Rica. Periodo 2007-2014

- Incendios o focos de calor
- Poblados indígenas

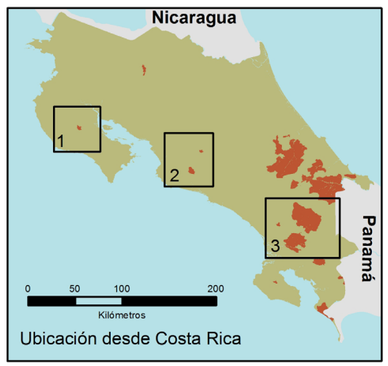

Mapa de uso de la tierra de los territorios indígenas de Costa Rica

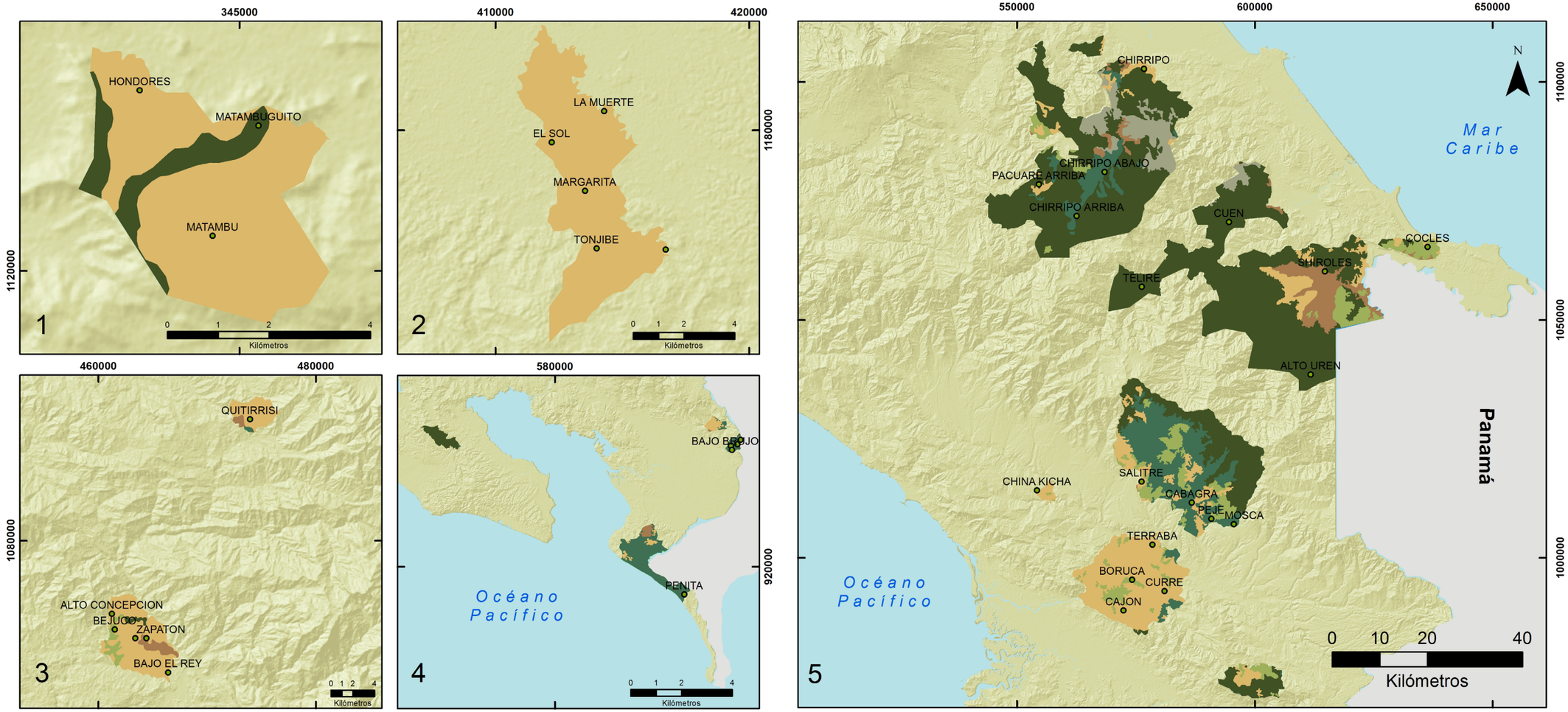

Mapa del uso de la tierra en los territorios indígenas de Costa Rica

Mapa de zonas de vida en los territorios indígenas de Costa Rica

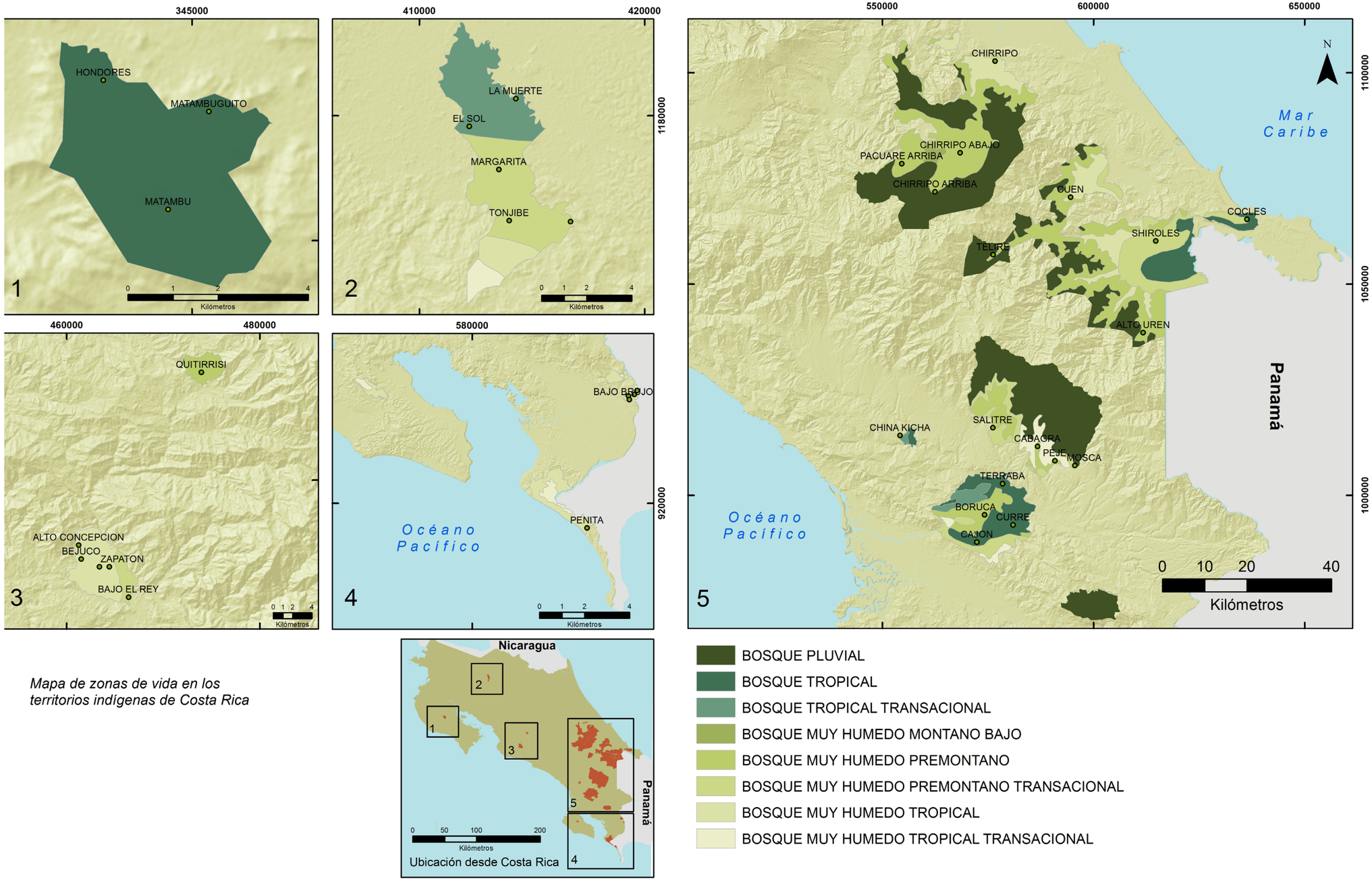

Mapa de zonas de vida en los territorios indígenas de Costa Rica

ANEXO ESTADÍSTICO

Capitulo 10







Tabla de contenido

ETNIA

- Actuales
  - Bribrí
  - Cabécar
  - Huetar
  - Ngöbe
  - Brunka
  - Maleku, Teribe y Chorotega
- Índice de desarrollo social
- Concesiones de agua

DEMOGRAFÍA

- Sexo
- Ubicación
- Población por grupos quinquenales de edad
- Residencia actual
- Lugar de nacimiento
- Año de llegada a Costa Rica
- Población nacida en Costa Rica y extranjero
- Condición de aseguramiento
- Estado conyugal
- Hijas e hijos vivos
- Limitación
- Asistencia a centros de enseñanza y cuido
- Indicadores demográficos

ECONOMÍA

- Actividad principal
- Ocupación
- Categoría ocupacional
- Lugar del trabajo principal
- Condición de actividad
- Ocupación gran grupo
- Personas desocupadas e inactivas

VIVIENDA

- Habitaciones solo para dormir
- Aposentos
- Residentes habituales
- Jefe de familia
- Tenencia de la vivienda
- Material de la vivienda
- Estado de las viviendas
- Tenencia de artefactos
- Líneas de teléfono celular
- Procedencia del agua
- Conexión del servicio sanitario
- Proveedor de electricidad
- Combustible utilizado para cocinar
- Eliminación de desechos sólidos
- Separación de materiales

Hogares que envían o reciben dinero o bienes del extranjero

Hacinamiento

Tenencia de finca agropecuaria cultivos y/ o animales

Hogares

Tipología del hogar

Necesidades básicas insatisfechas

EDUCACIÓN

Nivel de Escolaridad Formal

Centros educativos

Matricula inicial y repitentes

Tasa de deserción

Sabe leer y escribir

CULTURA

Idioma

Uso de tecnologías de la información

LEGISLACIÓN

Leyes Vigentes

Decretos de delimitación

TERRITORIO

Área total

Tenencia

Incendios o fuegos

INVESTIGACIÓN Y ACCIÓN SOCIAL

Proyectos

Centros comunitarios inteligentes

Etnia

Cuadro 1:

Porcentaje de población indígena de Costa Rica según pueblo al que pertenece

Pueblo	Porcentaje
Bribrí	17,5
Brunca o Boruca	5,3
Cabécar	16,3
Chorotega	11,0
Huetar	3,3
Maleku o Guatuso	1,7
Ngöbe o Guaymí	9,2
Teribe o Térraba	2,6
De otro país	8,1
Ningún pueblo	25,0

Fuente: Elaborado con datos del censo del 2011

Bribrí

Cuadro 2:

Población total del pueblo Bribrí por auto identificación a la etnia indígena según territorio en el año 2011

Territorio	Población total		
	Población total	Población indígena	Porcentaje
Bribrí	16 938	12 785	100,00
Salitre	1 807	1 588	10,67
Cabagra	3 188	2 363	18,82
Talamanca Bribrí	8 368	7 772	49,40
Kekoldi	3 575	1 062	21,11

Fuente: Elaborado con datos del censo del 2011

Cabécar

Cuadro 3:

Población total del pueblo Cabécar por autoidentificación a la etnia indígena según territorio en el año 2011

Territorio	Población total		
	Total	Población indígena	Porcentaje
Cabécares	13 993	12 707	100,00
Alto Chirripó	6 341	5 985	45,32
Ujarrás	1 321	1 119	9,44
Tayni	2 850	2 641	20,37
Talamanca Cabécar	1 435	1 408	10,26
Telire	545	533	3,89
Bajo Chirripó	923	752	6,60
NairiAwari	473	223	3,38
China Kicha	105	46	0,75

Fuente: Elaborado con datos del censo del 2011

Huetar

Cuadro 4:

Población total del pueblo Huetar por autoidentificación a la etnia indígena según territorio en el año 2011

Territorio	Población total		
	Total	Población indígena	Porcentaje
Huetares	2 417	1 354	100,00
Zapatón	452	355	18,70
Quitirrisí	1 965	999	81,30

Fuente: Elaborado con datos del censo del 2011

Ngöbe

Cuadro 5:

Población total del pueblo Ngöbe por autoidentificación a la etnia indígena según territorio en el año 2011			
Territorio	Población total		
	Total	Población indígena	Porcentaje
Ngöbes o Guaymíes	5 643	3 654	100,00
Abrojo-Montezuma	1 494	610	26,48
Osa	159	108	2,82
Conte-Burica	1 863	1 144	33,01
Coto-Brus	1 785	1 612	31,63
Altos de San Antonio	342	180	6,06

Fuente: Elaborado con datos del censo del 2011

Brunka

Cuadro 6:

Población total del pueblo Brunca por autoidentificación a la etnia indígena según territorio en el año 2011			
Territorio	Población total		
	Total	Población indígena	Porcentaje
Brunca o Boruca	4 317	2 593	100,00
Boruca	3 228	1 933	74,77
Rey Curré	1 089	660	25,23

Fuente: Elaborado con datos del censo del 2011

Maleku, Teribe y Chorotega

Cuadro 7:

Población total por autoidentificación a la etnia indígena según territorio en el año 2011			
Territorio	Población total		
	Total	Población indígena	Porcentaje
Maleku o Guatuso	1 423	498	100
Guatuso	1 423	498	100
Teribe o Térraba	2 084	1 267	100
Térraba	2 084	1 267	100
Chorotega	1 685	1 085	100
Matambú	1 685	1 085	100

Fuente: Elaborado con datos del censo del 2011

Índice de desarrollo social

Cuadro 8:

Índice de desarrollo social por distrito según territorio indígena en 1999 y 2013.

Territorio	Índice de desarrollo social	
	1999	2013
Talamanca Bribrí		
Bratsi	0,9	34,6
Valle La Estrella	38,2	27,3
Talamanca Cabecar		
Bratsi	0,9	34,6
Keldoki		
Cauhita	27,8	50,7
Sixaola	38,2	41,5
Boruca		
Boruca	20,4	34,3
Potrero Grande	27,0	31,6
Colinas	11,3	33,3
Palmar	51,8	49,6
Térraba		
Boruca	20,4	34,3
Pilas	28,1	29,1
Curre		
Boruca	20,4	34,3
Potrero Grande Changuena	27,0	31,6
Palmar	31,5	49,6
Ujarras		
Buenos Aires	37,8	47,2
Salitre		
Buenos Aires	37,8	47,2
Cabagra		
Potrero Grande	27,0	31,6
Abrojos de Montezuma		
Corredores	38,4	46,8
ConteBurica		
Pavón (Golfito)	33,0	24,6
Laurel (Corredores)	40,0	42,2
Coto Brus		
Chánguena (Buenos Aires)	31,5	31,7
Osa		
Puerto Jiménez	53,6	45,5
China Kicha		
Pejibaye	38,7	45,2
Altos de San Antonio		
Canoas	48,4	44,3

Fuente: MIDEPLAN. Sistema de Indicadores sobre Desarrollo Sostenible.

Concesiones de agua

Cuadro 9:

Concesiones de agua por estado, según territorio indígena de Costa Rica en el año 2014

Territorio	Estado					
	Cancelado	Denegado	Inscrito	Otorgado	Solicitud nueva	Total
Bribrí de kekoldi	0	6	3	0	0	9
Bribrí de Talamanca	0	0	0	0	1	1
Brunka de Curre	0	0	6	0	0	6
Bribrí de Talamanca	0	1	0	0	0	1
Brunka de Boruca	0	1	1	0	0	2
Brunka de Curre	0	2	4	0	0	6
Cabecar de Bajo Chirripo	0	0	0	1	5	6
Cabecar de Chirripo (duchii)	0	0	0	2	1	3
Cabecar de Tayni	0	0	0	0	4	4
Cabecar de Ujarras	0	5	0	0	0	5
Guatuso	0	0	12	0	1	13
Matambu	1	0	3	0	2	6
Terraba	1	1	1	0	0	3
Guaymi de Coto Brus	0	0	2	0	0	2
Huetar de Quitirrisi	1	3	1	0	0	5
Huetar de Zapaton	0	3	6	0	0	9
Total	3	22	39	3	14	81

Fuente: Dirección General de Aguas. Noviembre 2014

Demografía

Sexo

Gráfico 1:

Porcentaje de población indígena de Costa Rica según sexo

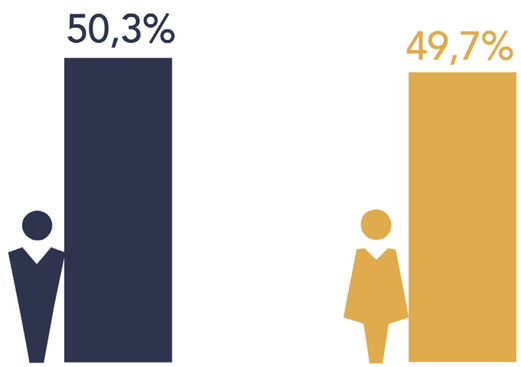

Fuente: Elaborado con datos del censo del 2011

Gráfico 2:

Porcentaje de viviendas indígenas de Costa Rica según zona geográfica (33 405 viviendas)

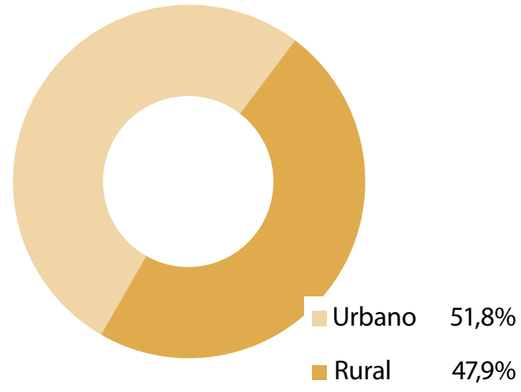

Fuente: Departamento de Análisis Estadístico del MEP

Ubicación

Cuadro 10:

Total de población de indígena en el país según ubicación en el año 2000

Ubicación	Población	Porcentaje de Indígenas
Territorios Indígenas	27 032	42,3
Periferia de los Territorios	1 959	30,7
Resto del País	17 254	27,0
Costa Rica	63 876	100,0

Fuente: Instituto Nacional de Estadística y Censo. Censo 2000

Cuadro 11:

Porcentaje de viviendas indígenas de Costa Rica según región geográfica (33 405 viviendas)

Región	Porcentaje
Gran Área Metropolitana	29,9
Resto Región Central	9,4
Región Chorotega	10,8
Región Pacífico Central	3,9
Región Brunca	19,4
Región Huetar Atlántica	21,6
Región Huetar Norte	5,0

Fuente: Elaborado con datos del censo del 2011

Población por grupos quinquenales de edad

Cuadro 12:

Porcentaje de población indígena de Costa Rica según grupos de edad quinquenal (104.143 Habitantes)

Edad	Población (%)
00-04	8,33
05-09	8,44
10-14	9,33
15-19	8,73
20-24	8,36
25-29	7,88
30-34	7,23
35-39	6,48
40-44	6,36
45-49	5,83
50-54	5,56
55-59	4,88
60-64	3,77
65-69	2,92
70-74	2,22
75-79	1,70
80-84	1,08
85-89	0,56
90-94	0,24
95-99	0,08
100-104	0,02

Fuente: Elaborado con datos del censo del 2011

Residencia actual

Gráfico 3:

Porcentaje de población indígena de Costa Rica según lugar de residencia hace 5 años (104.143 Habitantes)

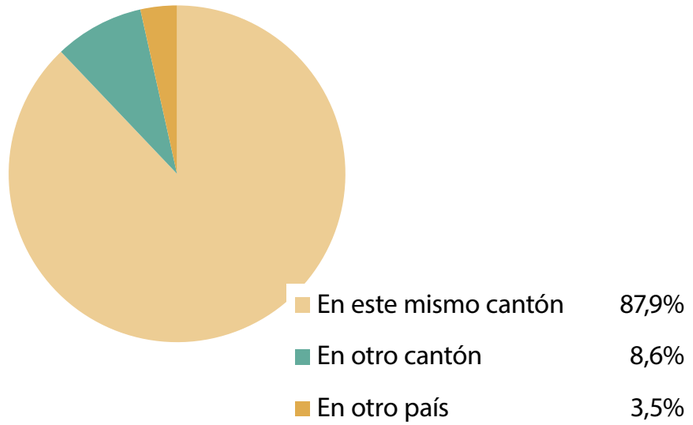

Fuente: Elaborado con datos del censo del 2011

Lugar de nacimiento

Gráfico 4:

Porcentaje de población indígena de Costa Rica según lugar de nacimiento (104.143 Habitantes)

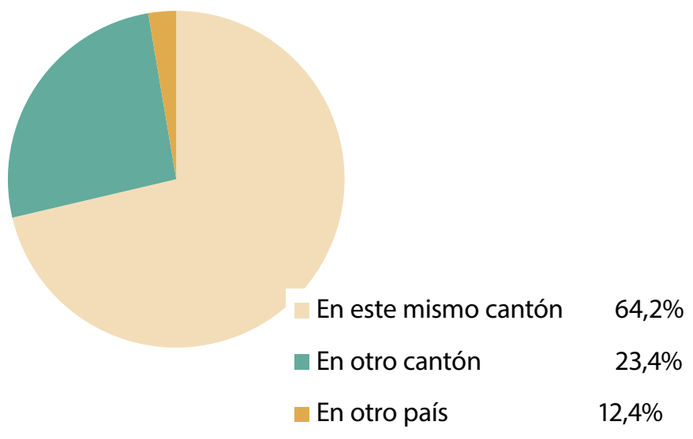

Fuente: Elaborado con datos del censo del 2011

Año de llegada a Costa Rica

Cuadro 13:

Porcentaje de población indígena de Costa Rica que vivía en el extranjero según año de llegada a Costa Rica

Año de llegada	Porcentaje
Antes de 1980	11,3
Entre 1980 y 1989	10,9
Entre 1990 y 1999	27,9
En el 2000 o después	49,8

Fuente: Elaborado con datos del censo del 2011

Población nacida en Costa Rica y extranjero

Cuadro 14:

Población por sexo y grupos de edad de la población indígena nacida en Costa Rica y en el extranjero en el año 2011 (104.143 Habitantes)

Edad	Nacional		Extranjero	
	Hombre	Mujer	Hombre	Mujer
00-04	4 201	4 057	199	221
05-09	4 109	4 099	306	279
10-14	4 568	4 493	339	321
15-19	4 150	3 987	472	486
20-24	3 695	3 642	675	699
25-29	3 257	3 475	747	724
30-34	2 832	3 163	801	732
35-39	2 656	2 672	781	635
40-44	2 675	2 822	597	533
45-49	2 607	2 599	504	358
50-54	2 559	2 529	365	334
55-59	2 235	2 262	320	267
60-64	1 770	1 723	218	218
65-69	1 447	1 305	170	114
70-74	1 080	1 036	111	86
75-79	849	765	101	57
80-84	530	508	53	33
85-89	254	273	35	21
90-94	104	113	17	12
95-99	25	40	8	8
100-104	8	7	4	1
Total	45 611	45 570	6 823	6 139

Fuente: Elaborado con datos del censo del 2011

Condición de aseguramiento

Cuadro 15:

Porcentaje de población indígena de Costa Rica según condición de aseguramiento (104.143 Habitantes)

Condición de aseguramiento	Porcentaje
Asalariado(a)	14,3
Cuenta propia, voluntario o convenio	6,6
Régimen no contributivo (Recibe pensión)	1,8
Pensionado(a) de la CCSS, Magisterio u otro	4,6
Asegurado(a) familiar	22,9
Asegurado(a) por el estado	33,7
Otras formas	0,7
No tiene seguro social de la CCSS	15,5

Fuente: Elaborado con datos del censo del 2011

Cuadro 16:

Porcentaje de población del pueblo Bribrí por tipo de aseguramiento según territorio indígena en el 2011 (18 198 habitantes)

Territorio	Población Asegurada (%)						
	Asalariada	Cuenta propia	Régimen no contributivo	Pensionada	Familiar	Por el estado	Otras formas
Salitre	5,0	2,8	0,7	0,7	16,3	67,3	0,4
Cabagra	2,5	3,3	0,8	1,0	12,3	72,5	1,0
Talamanca Bribrí	5,4	1,9	0,9	0,6	12,1	74,6	0,2
Kekoldi	12,2	9,0	0,9	1,6	33,8	14,2	0,8

Fuente: Elaborado con datos del censo del 2011

Cuadro 17:

Porcentaje de población del pueblo Cabécar por tipo de aseguramiento según territorio indígena en el 2011 (16 985 Habitantes)

Territorio	Población Asegurada (%)						
	Asalariada	Cuenta propia	Régimen no contributivo	Pensionada	Familiar	Por el estado	Otras formas
Alto Chirripó	1,9	1,5	1,2	0,5	7,2	80,7	0,2
Ujarrás	30,0	2,0	1,2	1,5	9,2	74,7	1,4
Tayni	7,0	0,8	0,7	0,5	16,2	64,6	0,2
Talamanca Cabécar	1,8	0,2	0,1	0,2	2,6	89,2	0,2
Telire	0,7	0,2	0,2	-	7,5	90,8	-
Bajo Chirripó	3,9	2,2	1,7	0,1	11,8	63,5	0,2
Nairi Awari	8,7	4,9	5,7	2,3	26,8	39,5	1,1
China Kicha	3,8	15,2	2,9	-	30,5	32,4	-

Fuente: Elaborado con datos del censo del 2011

Cuadro 18:

Porcentaje de población del pueblo Brunca por tipo de aseguramiento según territorio indígena en el 2011 (5 555 Habitantes)

Territorio	Población Asegurada (%)						
	Asalariada	Cuenta propia	Régimen no contributivo	Pensionada	Familiar	Por el estado	Otras formas
Boruca	5,9	7,2	2,8	1,2	18,6	54,4	0,4
Rey Curré	7,4	3,9	2,3	0,9	13,9	59,7	0,1

Fuente: Elaborado con datos del censo del 2011

Cuadro 19:

Porcentaje de población del pueblo Ngöbe por tipo de aseguramiento según territorio indígena en el 2011 (9 543 Habitantes)							
Territorio	Población Asegurada (%)						
	Asalariada	Cuenta propia	Régimen no contributivo	Pensionada	Familiar	Por el estado	Otras formas
Abrojo-Montezuma	6,2	4,3	1,1	0,5	18,5	58,1	0,1
Osa	3,1	10,1	-	0,6	19,5	60,4	-
Conte-Burica	4,5	6,7	0,8	0,5	16,0	23,1	0,6
Coto-Brus	2,4	1,1	0,7	0,6	6,5	81,3	0,1
Altos de San Antonio	5,3	2,0	1,5	0,9	10,5	61,7	0,9

Fuente: Elaborado con datos del censo del 2011

Cuadro 20:

Porcentaje de población del pueblo Huetar por tipo de aseguramiento según territorio indígena en el 2011 (3 461 Habitantes)							
Territorio	Población Asegurada (%)						
	Asalariada	Cuenta propia	Régimen no contributivo	Pensionada	Familiar	Por el estado	Otras formas
Zapatón	8,4	4,9	2,4	2,2	12,4	67	0,2
Quitirrisí	19,3	7,5	1,1	3,9	34,9	23,6	2,6

Fuente: Elaborado con datos del censo del 2011

Cuadro 21:

Porcentaje de población por tipo de aseguramiento según territorio indígena en el 2011							
Terrritorio	Población Asegurada (%)						
	Asalariada	Cuenta propia	Régimen no contributivo	Pensionada	Familiar	Por el estado	Otras formas
Maleku o Guatuso (1 780 Habiantes)							
Guatuso	6,0	10,8	2,7	2,0	22,1	39,1	0,7
Teribe o Térraba (2 665 Habitantes)							
Térraba	7,3	5,7	1,3	0,8	16,0	58,1	0,3
Chorotega (11 442 Habitantes)							
Matambú	8,8	3,9	3,9	2,6	19,8	52,7	0,3

Fuente: Elaborado con datos del censo del 2011

Estado conyugal

Cuadro 22:

Porcentaje de población indígena de Costa Rica según estado conyugal (104 143 Habitantes)	
Estado conyugal	Porcentaje
Unión libre o juntado(a)	27,9
Casado(a)	26,9
Separado(a)	4,0
Divorciado(a)	2,8
Viudo(a)	3,8
Soltero(a)	34,5

Fuente: Elaborado con datos del censo del 2011

Hijas e hijos vivos

Cuadro 23:

Porcentaje de población indígena de Costa Rica según cantidad de hijas e hijos nacidos vivos	
Cantidad	Porcentaje
1	19,05
2	22,65
3	19,45
4	12,26
5	7,64
6	5,31
7	3,45
8	2,99
9	2,39
10	1,97
11	0,98
12	0,81
13	0,37
14	0,27
15	0,16
16	0,09
17	0,03
18 o más	0,13

Fuente: Elaborado con datos del censo del 2011

Cuadro 24:

Porcentaje de población indígena de Costa Rica según cantidad de hijas e hijos vivos actualmente	
Cantidad	Porcentaje
1	19,69
2	23,75
3	19,73
4	12,45
5	7,65
6	5,36
7	3,56
8	2,86
9	2,15
10	1,45
11	0,76
12	0,39
13	0,14
14	0,05
15 o más	0,03

Fuente: Elaborado con datos del censo del 2011

Limitación

Gráfico 5:

Porcentaje de población indígena de Costa Rica según tenencia de alguna limitación (104 143 Habitantes)

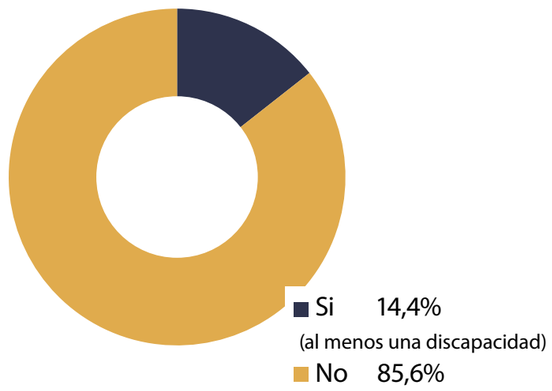

Fuente: Elaborado con datos del censo del 2011

Cuadro 25:

Porcentaje de población indígena de Costa Rica según tenencia de discapacidad (104 143 Habitantes)

Discapacidad	Porcentaje
No tiene discapacidad	85,60
1 Discapacidad	10,23
2 Discapacidades	2,72
3 Discapacidades	0,93
4 Discapacidades	0,34
5 Discapacidades	0,12
6 Discapacidades	0,03
7 Discapacidades	0,02

Fuente: Elaborado con datos del censo del 2011

Cuadro 26:

Porcentaje de población indígena de Costa Rica que tiene algún tipo de limitación

Limitación	Condición	
	Sí	No
Para ver aunque use anteojos o lentes	8,3	91,7
Para oir	2,7	97,3
Para hablar	1,0	99,0
Para caminar o subir gradas	5,1	94,9
Para utilizar brazos y manos	2,1	97,9
De tipo intelectual (retardo, sindromedownetc)	0,8	99,2
De tipo mental (Bipolar, esquizofrenia, otros)	0,7	99,3

Fuente: Elaborado con datos del censo del 2011

Asistencia a centros de enseñanza y cuido

Cuadro 27:

Porcentaje de población indígena de Costa Rica según asistencia a centros de enseñanza y cuido (104 143 Habitantes)

Asistencia a centros de enseñanza y cuido	Porcentaje
Guardería, maternal o prekinder	0,5
Preparatoria o kinder, escuela o colegio	20,9
Educación abierta (para presentar exámenes ante el MEP)	2,5
Parauniversitaria o universitaria	3,9
Enseñanza especial	0,0
Centro diurno para adultos(as) mayores	0,2
No asiste	71,9

Fuente: Elaborado con datos del censo del 2011

Indicadores demográficos

Cuadro 28:

Indicadores demográficos según territorio indígena en el 2011

Territorio indígena	Población por grupos de edad (%)			Relación de dependencia demográfica	Relación hombres-mujeres	Inmigración internacional (%)
	0-14	15-64	65 y más			
Bribris	36,7	57,5	4,9	70,4	102,1	4,7
Salitre	41,0	54,9	4,2	82,2	91,2	0,5
Cabagra	40,9	54,2	4,8	84,4	100,1	0,4
Talamanca Bribrí	35,4	60,0	4,6	66,6	103,7	2,0
Kekoldi	33,8	61,5	4,7	62,6	106,2	16,8
Bruncas o Borucas	31,4	61,6	7,0	62,4	108,6	1,0
Boruca	31,4	61,8	6,9	61,9	110,2	1,2
Curré	34,5	61,1	7,4	63,8	103,9	0,5
Cabécares	44,8	52,1	3,1	91,9	103,0	0,7
Chirripó	47,9	49,8	2,3	100,7	100,2	0,3
Ujarrás	36,0	57,5	6,5	74,0	104,5	0,7
Tayni	47,5	50,1	2,4	99,7	103,9	0,5
Talamanca Cabécar	38,3	57,8	3,9	72,9	111,3	0,8
Telire	53,2	44,2	2,6	126,1	99,6	0,2
Bajo Chirripó	38,5	58,7	2,8	70,3	106,0	0,7
NairiAwari	36,8	56,7	6,6	76,5	106,6	5,5
China Kicha	34,3	61,0	4,8	64,1	105,9	7,6
Chorotega	25,4	64,1	10,5	56,0	98,9	1,1
Matambú	25,4	64,1	10,5	56,0	98,9	1,1
Huetares	25,1	66,4	8,5	50,6	101,6	3,6
Zapatón	25,2	63,5	11,3	57,5	115,2	0,9
Quitirrisí	25,1	67,1	7,8	49,1	98,7	4,2

Continúa...

Indicadores demográficos según territorio indígena en el 2011						
Territorio indígena	Población por grupos de edad (%)			Relación de dependencia demográfica	Relación hombres-mujeres	Inmigración internacional (%)
	0-14	15-64	65 y más			
Guatuso	28,5	63,7	7,8	56,9	103,6	6,5
Ngobes o Guaymíes	41,1	54,9	4,1	82,3	105,1	7,5
Abrojo Montezuma	36,6	57,3	6,1	74,5	105,8	4,1
Osa	32,1	64,8	3,1	54,4	101,3	4,4
Conteburica	39,1	57,5	3,4	73,9	114,9	8,7
Coto Brus	47,7	49,1	3,2	103,8	97,5	9,4
Altos de San Antonio	40,9	55,6	3,5	80,0	94,3	7,3
Terribe o Térraba	31,3	62,5	6,2	60,1	107,2	1,2
Térraba	31,3	62,5	6,2	60,1	107,2	1,2
Fuente: Instituto Nacional de Estadística y Censo. Censo 2011						

Cuadro 29:

Indicadores demográficos según territorio indígena en el 2011				
Territorio indígena	Promedio de hijos por mujer	Promedio de hijos por mujer en edad fértil	Madres adolecentes (%)	Mujeres adolecentes en unión (%)
Bribris	2,8	2,2	10,1	12,4
Salitre	2,8	2,3	8,9	10,0
Cabagra	3,0	2,4	9,1	11,7
Talamanca Bribrí	2,8	2,2	11,2	13,9
Kekoldi	2,6	2,1	8,5	10,0
Bruncas o Borucas	3,0	2,0	5,5	6,3
Boruca	2,9	2,0	3,3	4,1
Curré	3,1	2,0	12,7	14,8
Continúa...				

Indicadores demográficos según territorio indígena en el 2011				
Territorio indígena	Promedio de hijos por mujer	Promedio de hijos por mujer en edad fértil	Madres adolecentes (%)	Mujeres adolecentes en unión (%)
Cabécares	2,8	2,4	12,8	17,7
Chirripó	2,6	2,4	11,9	16,5
Ujarrás	3,0	2,2	7,4	7,6
Tayni	3,1	2,6	18,7	25,2
Talamanca Cabécar	3,0	2,3	14,4	11,8
Telire	3,1	2,9	7,7	21,6
Bajo Chirripó	2,6	2,1	12,9	28,2
NairiAwari	3,0	2,1	-	8,3
China Kicha	2,5	2,1	-	12,5
Chorotega	2,7	1,7	2,8	-
Matambú	2,7	1,7	2,8	-
Huetares	2,6	1,7	3,0	2,0
Zapatón	3,7	1,8	5,9	3,6
Quitirrisí	2,3	1,7	2,4	1,7
Maleku o Guatuso	2,6	1,7	6,0	3,9
Guatuso	2,6	1,7	6,0	3,9
Ngobes o Guaymíes	2,8	2,3	13,1	16,1
Abrojo Montezuma	3,2	2,2	12,1	9,2
Osa	2,3	2,3	-	-
Conteburica	2,6	2,1	11,1	19,4
Coto Brus	2,9	2,7	18,6	22,0
Altos de San Antonio	2,1	1,9	-	4,0
Terribe o Térraba	2,8	1,9	1,0	3,1
Térraba	2,8	1,9	1,0	3,1

Fuente: Instituto Nacional de Estadística y Censo. Censo 2011

Actividad principal

Cuadro 30:

Porcentaje de población indígena de Costa Rica que trabajó durante la semana pasada (82 692 Habitantes)	
Trabajó	Porcentaje
Trabajó durante una hora o más (sin contar los oficios domésticos en su hogar)	35,2
No trabajó pero tiene empleo	1,6
Ayudó en un negocio o finca familiar sin pago	0,8
Ninguna de las anteriores	62,4

Fuente: Elaborado con datos del censo del 2011

Cuadro 31:

Porcentaje de población indígena de Costa Rica que la semana pasada realizó alguna actividad (51 605 Habitantes)	
Actividad	Porcentaje
Labores agrícolas, crió animales o pescó	2,9
Vendió productos	2,0
Cuidó personas, limpió o planchó para otro hogar	0,7
Hizo trabajos varios (camarones, chambas)	2,8
No realizó ninguna de las anteriores	91,6

Fuente: Elaborado con datos del censo del 2011

Ocupación

Cuadro 32:

Porcentaje de población indígena de Costa Rica según ocupación en el trabajo (35 436 Habitantes)	
Ocupación	Porcentaje
Director ejecutivo público y privado	0,08
Director de áreas o departamento público y privado	0,12
Director producción; servicio especialzad. público y privado	0,53
Gerentes hoteles, restaurantes, comercios y otros servicios	0,09
Nivel profesor ciencias, matemática e ingeniería	0,78
Nivel profes. de la salud	0,95
Nivel profes. enseñanza	4,30
Nivel profes. administración y negocios	1,37
Nivel profesor tecnologías informac. y comunicación	0,26
Nivel profesor derecho, ciencias sociales y culturales	1,32
Nivel técnico de las ciencias y la ingeniería	1,33
Nivel técnico de la salud	1,00
Nivel técnico administración, matemática. y estadística	2,58
Nivel técnico servicios jurídicos, sociales y afines	1,04
Nivel técnico tecnologías informac. y comunicación	0,36
Nivel técnico enseñanza	0,18
Otras ocupaciones de nivel técnico y profesional medio	0,02
Oficinistas	1,65
Personal trato directo con el público	1,43
Personal contable, registro materiales y afines	0,75
Otro personal de apoyo administrativo	0,06
Ocupaciones servicios personales	3,79
Ocupaciones en ventas	7,66
Ocupaciones de los cuidados personales	0,93

Continúa...

Porcentaje de población indígena de Costa Rica según ocupación en el trabajo	
Ocupación	Porcentaje
Personal de los servicios de protección	4,87
Ocupación calificadas agropecuarias	14,24
Ocupación calificadas forestales y pesca	0,48
Ocupación calificadas construcción	3,03
Ocupación calificadas metalurgia, mecánica y afines	1,77
Artesanos "as" y ocupación artes gráficas	1,42
Ocupación calificadas electricidad y electrotecnia	0,71
Ocupación calificadas procesam. aliment, confecc, y afines	2,68
Operar instalaciones fijas y máquinas	1,23
Ensambladores "as"	0,02
Conducción vehículos y equipo pesados	3,81
Personal de limpieza	7,09
Peones agropecuario, pesca y forestal	20,50
Peones minería, construcción, manufactura y transporte	3,54
Ayudantes preparación de alimentos	0,45
Ventas ambulantes servicios y afines	0,53
Recolección desechos y otras ocupaciones elementales	1,08
Fuente: Elaborado con datos del censo del 2011	

Cuadro : 33

Porcentaje de población indígena de Costa Rica según tipo de producción principalmente donde trabaja (35 436 Habitantes)	
Trabaja	Porcentaje
Agricultura, ganadería, y servicios conexos	33,42
Silvicultura y extracción de madera	0,43
Pesca y acuicultura	0,51
Extracción minerales metalíferos	0,04
Explotación otras minas y canteras	0,06
Servicios de apoyo explot. de minas y canteras	0,00
Elaboración de productos alimenticios	2,48
Elaboración de bebidas	0,19
Elaboración productos de tabaco	0,01
Fabricación productos textiles	0,16
Fabricación prendas de vestir	0,94
Fabricación productos de cuero y conexos	0,13
Fabricación prod. madera, "exc. muebles"	0,45
Fabricación papel y productos de papel	0,15
Impresión y reproducción de grabaciones	0,22
Refinación del petróleo	0,09
Fabricación sustancias y produc. químicos	0,24
Fabricación prod. Farmacéuticos	0,09
Fabricación productos de caucho y plástico	0,31
Fabricación otros productos minerales no metálicos	0,24
Fabricación metales comunes	0,02
Fabricación productos metálicos	0,44
Fabricación productos electrónicos	0,15
Fabricación equipo eléctrico	0,05
Fabricación otra maquinaria y equipo	0,03
Fabricación vehículos automotores	0,02
Fabricación otros equipos de transporte	0,01
Contunúa...	

Porcentaje de población indígena de Costa Rica según tipo de producción principalmente donde trabaja	
Trabaja	Porcentaje
Fabricación muebles "exc. piedra y afines"	0,57
Otras industrias manufactureras	1,13
Reparación e instalación maquinaria y equipo	0,26
Suministro electricidad y gas	0,99
Captación, tratamiento y distribución de agua	0,27
Evacuación de agua residuales	0,02
Recolección y tratamiento de desechos	0,40
Construcción	3,58
Ingeniería y obra civil	0,24
Actividades especializadas construcción	0,99
Comercio mayor y menor de vehículos y reparación	1,84
Comercio mayor "exc. vehículos y motos"	1,71
Comercio menor "exc. vehículos y motos"	8,71
Transporte vía terrestre	2,40
Transporte vía acuática	0,06
Transporte vía aérea	0,09
Almacenamiento y apoyo al transporte	0,41
Servicios postales y de mensajería	0,16
Alojamiento	1,67
Servicios alimentación y bebidas	3,05
Actividades de edición	0,11
Producción películas, program. t.v. música y sonido	0,03
Actividades de programación y transmisión	0,08
Telecomunicaciones	0,27
Programas informáticos, consultoría y activ. conexas	0,30
Actividades servicios información	0,00
Servicios financieros "exc. seguros y pensiones"	0,93
Seguros y fondos de pensión "exc.seguro social obligatorio"	0,12
Contunúa...	

Actividades auxiliares de servicios financieros	0,06
Actividades inmobiliarias	0,52
Actividades jurídicas y de contabilidad	0,69
Actividades oficinas centrales y consultorías de gestión	0,08
Actividades arquitectura e ingeniería	0,21
Investigación y desarrollo científico	0,03
Publicidad e investig. mercados	0,27
Otras profesionales, científicas y técnicas	0,23
Actividades veterinarias	0,06
Alquiler y arrendamiento	0,24
Agencias de empleo	0,05
Agencias de viajes y operad. turísticos	0,58
Actividades de investigación y seguridad	1,99
Actividades servicio a edificios y paisajismo	1,06
Administrativas y apoyo oficinas	0,55
Administración pública	3,46
Enseñanza	6,56
Actividades de atención a la salud humana	2,78
Actividades de atención en instituciones con alojamiento	0,25
Asistencia social sin alojamiento	0,13
Creativas, artísticas y de entretenimiento	0,25
Bibliotecas, museos y otras culturales	0,31
Juegos azar y apuestas	0,28
Deportivas, esparcimiento y recreativas	0,53
Actividades de asociaciones	0,73
Reparación enseres uso personal y doméstico	0,65
Otras actividades de servicios	1,04
Hogares en calidad de empleadores	5,12
Organizaciones y órganos extraterritoriales	0,05
Fuente: Elaborado con datos del censo del 2011	

Categoría ocupacional

Cuadro 34:

Porcentaje de población indígena de Costa Rica según categoría ocupacional (35 436 Habitantes)

Categoría ocupacional	Porcentaje
Patrono(a) (tiene empleados(as) fijos(as))	5,5
Trabajador(a) por cuenta propia	31,8
Empleado(a) de empresa privada	42,4
Empleado(a) del sector público	12,3
Empleado(a) de casas particulares	5,1
Ayudante sin recibir pago	2,9

Fuente: Elaborado con datos del censo del 2011

Cuadro 35:

Porcentaje de población del pueblo Bribrí por posición en el empleo según territorio indígena en el año 2011

Territorio	Posición en el empleo (%)			
	Patrono	Cuenta propia	Empleado empresa privada	Otro
Salitre	0,8	45,1	51,8	2,3
Cabagra	3,8	71,1	16,6	8,5
Talamanca Bribrí	1,1	81,6	12,3	5,0
Kekoldi	3,4	55,4	36,3	4,9

Nota: La categoría Otro incluye empleados del sector público, empleados de casas particulares y ayudantes sin recibir pago.

Fuente: Elaborado con datos del censo del 2011

Cuadro 36:

Porcentaje de población del pueblo Cabécar por posición en el empleo según territorio indígena en el año 2011

Territorio	Posición en el empleo (%)			
	Patrono	Cuenta propia	Empleado empresa privada	Otro
Alto Chirripó	0,5	65,8	8,6	25,1
Ujarrás	3,6	69,8	25,3	1,3
Tayni	0,5	32,4	65,3	1,8
Talamanca Cabécar	0,3	88,5	8,5	2,7
Telire	-	94,7	0,8	4,5
Bajo Chirripó	-	48,3	49,7	2,0
Nairi Awari	-	49,4	40,0	10,6
China Kicha	9,1	31,8	54,5	4,6

Nota: La categoría Otro incluye empleados del sector público, empleados de casas particulares y ayudantes sin recibir pago.

Fuente: Elaborado con datos del censo del 2011

Cuadro 37:

Porcentaje de población del pueblo Brunca por posición en el empleo según territorio indígena en el año 2011

Territorio	Posición en el empleo (%)			
	Patrono	Cuenta propia	Empleado empresa privada	Otro
Boruca	1,9	79,9	9,7	8,5
Rey Curré	0,9	74,0	17,2	7,9

Nota: La categoría Otro incluye empleados del sector público, empleados de casas particulares y ayudantes sin recibir pago.

Fuente: Elaborado con datos del censo del 2011

Cuadro 38:

Porcentaje de población del pueblo Ngöbe por posición en el empleo según territorio indígena en el año 2011

Territorio	Posición en el empleo (%)			
	Patrono	Cuenta propia	Empleado empresa privada	Otro
Abrojo-Montezuma	0,5	61,4	34,8	3,3
Osa	-	94,1	2,9	3,0
Conte-Burica	0,6	79,3	17,7	2,4
Coto-Brus	0,6	68,2	20,5	10,7
Altos de San Antonio	2,0	52,9	43,1	2,0

Nota: La categoría Otro incluye empleados del sector público, empleados de casas particulares y ayudantes sin recibir pago.

Fuente: Elaborado con datos del censo del 2011

Cuadro 39:

Porcentaje de población del pueblo Huetar por posición en el empleo según territorio indígena en el año 2011

Territorio	Posición en el empleo (%)			
	Patrono	Cuenta propia	Empleado empresa privada	Otro
Zapatón	3,6	76,8	17,9	1,7
Quitirrisí	22,9	41,7	32,3	3,1

Nota: La categoría Otro incluye empleados del sector público, empleados de casas particulares y ayudantes sin recibir pago.

Fuente: Elaborado con datos del censo del 2011

Cuadro 40:

Porcentaje de población por posición en el empleo según territorio indígena en el año 2011

Territorio	Posición en el empleo (%)			
	Patrono	Cuenta propia	Empleado empresa privada	Otro
Maleku o Guatuso				
Guatuso	5,6	53,1	28,7	12,6
Teribe o Térraba				
Térraba	2,3	70,4	14,0	13,3
Chorotega				
Matambú	3,0	43,9	26,2	26,9

Nota: La categoría Otro incluye empleados del sector público, empleados de casas particulares y ayudantes sin recibir pago.

Fuente: Elaborado con datos del censo del 2011

Lugar del trabajo principal

Cuadro 41:

Porcentaje de población indígena de Costa Rica según lugar de trabajo (35 436 Habitantes)

Lugar de trabajo	Porcentaje
Dentro o junto a esta vivienda	17,4
En este mismo cantón	58,8
En otro cantón	21,4
En varios cantones	2,2
En otro país	0,2

Fuente: Elaborado con datos del censo del 2011

Gráfico 6:

Porcentaje de población indígena de Costa Rica según provincia donde trabaja

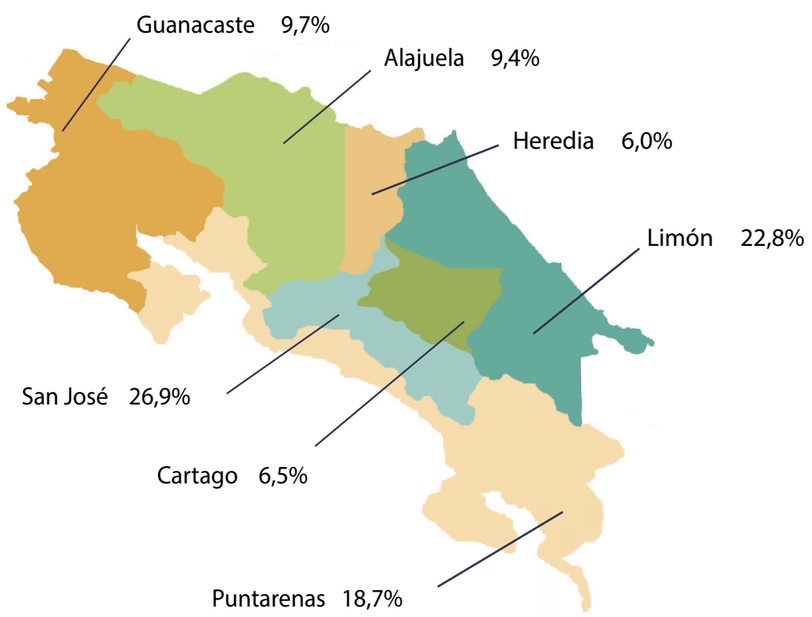

Fuente: Elaborado con datos del censo del 2011

Condición de actividad

Cuadro 42:

Porcentaje de población indígena de Costa Rica según condición de actividad (82 692 Habitantes)

Condición de actividad	Porcentaje
Ocupados	42,9
Desocupado buscó trabajo y había trabajado antes	1,4
Desocupado buscó trabajo primera vez	0,2
Inactivo pensionado(a) o jubilado(a)	6,0
Inactivo vive de rentas o alquileres	0,2
Inactivo sólo estudia	14,3
Inactivo se dedica a oficios domésticos	24,3
Inactivo otra situación	10,7

Fuente: Elaborado con datos del censo del 2011

Ocupación gran grupo

Cuadro 43:

Porcentaje de población indígena de Costa Rica según ocupación en el gran grupo (35 436 Habitantes)

Ocupación gran grupo	Porcentaje
Nivel director público y privado	0,8
Nivel profesor y cientifico	9,0
Nivel técnico y profesor medio	6,5
Apoyo administrativo	3,9
Venta en locales y servicio directo	17,2
Agropecuario y pesca calificada	14,7
Producción artesanal	9,6
Operación maquinaria y ensamblaje	5,1
Ocupaciones elementales	33,2

Fuente: Elaborado con datos del censo del 2011

Cuadro 44:

Porcentaje de población indígena de Costa Rica según rama en el gran grupo	
Rama gran grupo	Porcentaje
Agricultura, ganadería y pesca	42,06
Minas y canteras	0,10
Industrias manufactureras	7,38
Suministro electricidad y gas	1,09
Suministro agua	0,65
Construcción	4,67
Comercio y repar. vehículos	10,48
Transporte y almacenamiento	2,66
Alojamiento y serv. comida	4,09
Información y comunicación	0,68
Financieras y de seguros	0,93
Actividades inmobiliarias	0,34
Profesionales, científ. y técnicas	1,10
Administrativas y serv. apoyo	3,61
Administración pública	3,54
Enseñanza	6,89
Salud humana	2,73
Artísticas y recreativas	1,18
Otras actividades de servicio	1,86
Hogares calidad empleadores	3,93
Organización extraterritoriales	0,02

Fuente: Elaborado con datos del censo del 2011

Personas desocupadas e inactivas

Cuadro 45:

Porcentaje de población indígena de Costa Rica que la semana pasada realizó alguna actividad (51 605 Habitantes)	
Actividad	Porcentaje
Labores agrícolas, crió animales o pescó	2,9
Vendió productos	2,0
Cuidó personas, limpió o planchó para otro hogar	0,7
Hizo trabajos varios (camarones, chambas)	2,8
No realizó ninguna de las anteriores	91,6

Fuente: Elaborado con datos del censo del 2011

Cuadro 46:

Porcentaje de viviendas indígenas de Costa Rica según territorio indígena (33 405 Viviendas)

Territorio	Porcentaje
Salitre	4,4
Cabagra	7,0
Talamanca Bribrí	24,1
Këköldi	3,3
Boruca	6,6
Curré	2,3
Chirripó	13,1
Ujarrás	3,3
Tayni	6,7
Talamanca Cabécar	4,2
Telire	1,3
Bajo Chirripó	2,3
NairiAwari	0,1
China Kicha	0,2
Matambú	4,3
Zapatón	0,3
Quitirrisí	3,8
Guatuso	1,7
Abrojo Montezuma	1,7
Conteburica	3,2
Coto Brus	1,9
Altos de San Antonio	0,8
Térraba	3,5

Fuente: Elaborado con datos del censo del 2011

Cuadro 47:

Cantidad de viviendas por tipo de vivienda, según territorio indígena en Costa Rica en el año 2011 (33 405 Viviendas)

Reserva indígena	Tipo de vivienda	
	Casa independiente	Vivienda tradicional indígena (Palenque o rancho)
Cabagra	856	25
Këköldi (Cocles)	909	6
Salitre	613	51
Bribrí de Talamanca	2 168	273
Boruka	1 196	20
Rey Curre	680	3
Bajo de Chirripó	423	38
Chirripó (Duchii)	844	579
Nairi-Awari	245	76
Talamánca	1 007	70
Tayni	677	37
Telire	262	110
Ujarrás	520	34
China Kicha	207	1
Guatuso	569	0
Matambú	631	0
Terraba	842	19
Abrojos de Montezuma	334	0
Altos de San Antonio	107	4
Conteburica	491	33
Coto Brus	501	17
Osa	80	0
Quitirrisí	674	0
Zapatón	275	0
Total	15 111	1 396

Fuente: Elaborado a partir de datos del Censo del 2011

Vivienda

Cuadro 48:

Porcentaje de viviendas indígenas de Costa Rica según tipo de vivienda	
Tipo de vivienda	Porcentaje
Casa independiente	91,46
Casa independiente en condominio	0,58
Edificio de apartamentos	2,48
Edificio de apartamentos en condominio	0,35
Vivienda tradicional indígena (Palenque o rancho)	3,26
Cuarto en cuartería	0,48
Tugurio	1,07
Otro (Local, casa móvil, barco, camión)	0,32

Fuente: Elaborado con datos del censo del 2011

Habitaciones solo para dormir

Cuadro 49:

Porcentaje de cuartos sólo para dormir de la población indígena de Costa Rica	
Cantidad	Porcentaje
0	5,29
1	14,34
2	39,76
3	29,35
4	8,59
5	2,00
6	0,46
7	0,10
8	0,05
9	0,01
10	0,06

Fuente: Elaborado con datos del censo del 2011

Aposentos

Cuadro 50:

Porcentaje de aposentos en viviendas con población indígena de Costa Rica	
Cantidad	Porcentaje
1	5,0
2	7,9
3	18,2
4	25,8
5	22,4
6	11,6
7	5,0
8	2,4
9	0,8
10	0,9

Fuente: Elaborado con datos del censo del 2011

Residentes habituales

Cuadro 51:

Distribución de las viviendas ocupadas por residentes habituales en territorios Indígenas para Costa Rica en el año 2011 (33 405 Viviendas)

Reserva indígena	Residentes habituales presentes
Cabagra	892
Këköldi (Cocles)	932
Salitre	668
Bribrí de Talamanca	2 458
Boruka	1 224
Rey Curre	689
Bajo de Chirripó	462
Chirripó (Duchii)	1 432
Nairi-Awari	321
Talamánca	1 087
Tayni	720
Telire	373
Ujarrás	558
China Kicha	211
Guatuso	572
Matambú	633
Terraba	873
Abrojos de Montezuma	334
Altos de San Antonio	112
Conteburica	528
Coto Brus	524
Osa	82
Quitirrisí	681
Zapatón	275
Total	16 641

Fuente: Elaborado a partir de datos del Censo del 2011

Jefe de familia

Cuadro 52:

Porcentaje de población indígena de Costa Rica según parentesco con la jefa o el jefe del hogar (104 143 Habitantes)

Parentesco	Porcentaje
Jefa o jefe	32,7
Esposo(a) o compañero(a)	18,5
Hijo(a) o hijastro(a)	37,4
Yerno o nuera	0,9
Nieto(a) o bisnieto(a)	3,5
Hermano(a)	1,6
Cuñado(a)	0,5
Padre, madre	0,9
Suegro(a)	0,4
Otro familiar	1,3
Servicio doméstico y su familiar	0,3
Otro no familiar	2,2

Fuente: Elaborado con datos del censo del 2011

Cuadro 53:

Porcentaje de viviendas indígenas de Costa Rica según tenencia de la vivienda (33 405 Viviendas)

Tenencia de vivienda	Porcentaje
Propia totalmente pagada	64,7
Propia pagando a plazos	5,8
Alquilada	14,7
Prestada por motivo de trabajo	6,7
Prestada por otro motivo (no paga)	5,1
En precario	1,3
Otro	1,7

Fuente: Elaborado con datos del censo del 2011

Cuadro 54:

Distribución de las viviendas de acuerdo al tipo tenencia de vivienda en territorios indígenas para Costa Rica en el año 2011

Reserva indígena	Tenencia de la vivienda					
	Propia totalmente pagada	Propia pagando a plazos	Alquilada	Prestada por motivo de trabajo	Prestada por otro motivo (no paga)	Otro
Cabagra	764	3	12	44	60	4
Këköldi (Cocles)	662	15	115	48	85	3
Salitre	591	3	7	25	28	13
Bribrí de Talamanca	2 158	7	77	39	114	60
Boruka	1 006	6	22	59	94	35
Rey Curre	463	2	11	44	54	115
Bajo de Chirripó	428	0	7	13	11	3
Chirripó (Duchii)	1 277	2	14	32	38	67
Nairi-Awari	273	3	9	24	10	2
Talamánca	954	2	26	23	59	20
Tayni	634	0	17	38	22	7
Telire	366	0	1	2	2	1
Ujarrás	492	3	8	27	27	0
China Kicha	164	0	6	18	21	1
Guatuso	410	6	26	66	51	13
Matambú	555	20	16	8	34	0
Terraba	723	3	13	43	65	26
Abrojos de Montezuma	283	3	20	4	16	7
Altos de San Antonio	99	1	2	5	5	0
Conteburica	412	3	11	42	36	6
Coto Brus	421	4	12	15	32	39
Osa	70	1	0	7	4	0
Quitirrisí	500	19	69	15	25	50
Zapatón	212	4	5	14	16	24
Total	13 917	110	506	655	909	496

Fuente: Elaborado a partir de datos del Censo del 2011

Material de la vivienda

Cuadro 55:

Porcentaje de viviendas indígenas de Costa Rica según material predominante en las paredes exteriores de la vivienda (33 405 Viviendas)

Material	Porcentaje
Block o ladrillo	38,7
Zócalo (cemento-madera, cemento-fibrocemento)	12,1
Madera	24,8
Prefabricado o baldosas	16,3
Fibrolit, Ricalit (lámina de fibrocemento)	3,2
Fibras naturales (bambú, caña, chonta)	2,3
Material de desecho	0,4
Otro (Zinc, adobe)	2,2

Fuente: Elaborado con datos del censo del 2011

Cuadro 56:

Porcentaje de viviendas indígenas de Costa Rica según material predominante en el techo (33 405 Viviendas)

Material	Porcentaje
Zinc	94,8
Fibrolit, Ricalit o asbesto (fibrocemento)	1,2
Material natural (palma, paja, suita u otros)	3,3
Material de desecho	0,2
Otro (teja de arcilla, etc)	0,6

Fuente: Elaborado con datos del censo del 2011

Cuadro 57:

Porcentaje de viviendas indígenas de Costa Rica según material predominante en el piso (33 405 Viviendas)

Material	Porcentaje
Cerámica, mosaico, terrazo	40,6
Cemento (ocre, lujado o no)	35,8
Madera	15,8
Material natural (chonta o rollizo)	0,6
Otro material	0,3
Piso de tierra	6,8

Fuente: Elaborado con datos del censo del 2011

Gráfico 7:

Porcentaje de viviendas indígenas de Costa Rica según condición de tenencia de cielo raso (33 405 Viviendas)



Fuente: Departamento de Análisis Estadístico del MEP

Estado de las viviendas

Gráfico 8:

Porcentaje de viviendas indígenas de Costa Rica según estado de las paredes exteriores (33 405 Viviendas)

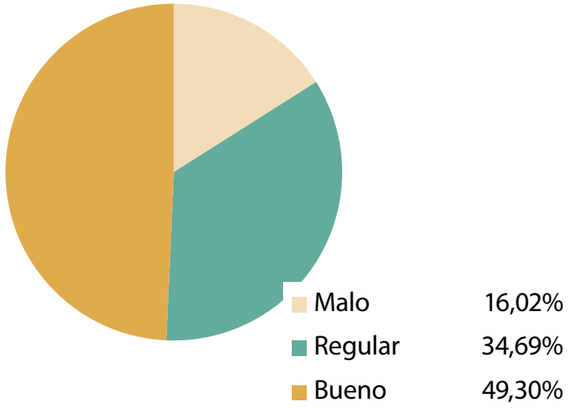

Fuente: Elaborado con datos del censo del 2011

Gráfico 9:

Porcentaje de viviendas indígenas de Costa Rica según estado del techo

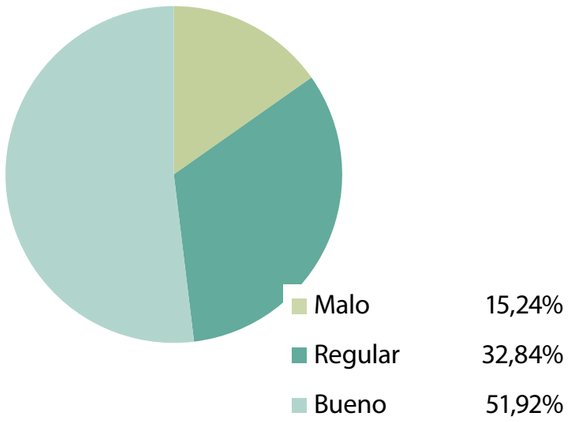

Fuente: Elaborado con datos del censo del 2011

Gráfico 10:

Porcentaje de viviendas indígenas de Costa Rica según estado físico de la vivienda (33 405 Viviendas)

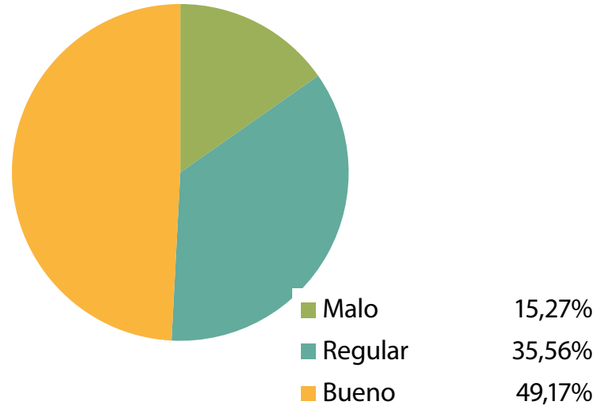

Fuente: Elaborado con datos del censo del 2011

Cuadro 58:

Porcentaje de viviendas del pueblo Bribrí por estado de la vivienda según territorio indígena en el 2011 (33 405 Viviendas)

Territorio	Estado		
	Malo	Regular	Bueno
Salitre	16,07	41,07	42,86
Cabagra	20,75	36,08	43,17
Talamanca Bribrí	9,28	36,88	53,84
Kekoldi	18,74	45,16	36,09

Fuente: Elaborado con datos del censo del 2011

Cuadro 59:

Porcentaje de viviendas del pueblo Cabécar por estado de la vivienda según territorio indígena en el 2011 (33 405 Viviendas)

Territorio	Estado		
	Malo	Regular	Bueno
Alto Chirripó	38,39	42,17	19,44
Ujarrás	11,11	28,65	60,23
Tayni	21,59	32,39	46,02
Talamanca Cabécar	27,98	26,79	45,24
Telire	68,09	26,60	5,32
Bajo Chirripó	13,21	51,42	35,38
NairiAwari	16,79	36,50	46,72
China Kicha	7,14	35,71	57,14

Fuente: Elaborado con datos del censo del 2011

Cuadro 60:

Porcentaje de viviendas del pueblo Brunca por estado de la vivienda según territorio indígena en el 2011

Territorio	Estado		
	Malo	Regular	Bueno
Boruca	15,59	42,82	41,58
Rey Curré	25,48	41,94	32,58

Fuente: Elaborado con datos del censo del 2011

Cuadro 61:

Porcentaje de viviendas del pueblo Ngöbe por estado de la vivienda según territorio indígena en el 2011

Territorio	Estado		
	Malo	Regular	Bueno
Abrojo-Montezuma	26,80	48,70	24,50
Osa	18,18	52,27	29,55
Conte-Burica	19,25	50,00	30,75
Coto-Brus	27,32	49,45	23,22
Altos de San Antonio	19,54	35,63	44,83

Fuente: Elaborado con datos del censo del 2011

Cuadro 62:

Porcentaje de viviendas del pueblo Huetar por estado de la vivienda según territorio indígena en el 2011

Territorio	Estado		
	Malo	Regular	Bueno
Zapatón	9,02	33,83	57,14
Quitirrisí	13,38	31,69	54,93

Fuente: Elaborado con datos del censo del 2011

Cuadro 63:

Porcentaje de viviendas por estado de la vivienda según territorio indígena en el 2011

Territorio	Estado		
	Malo	Regular	Bueno
Maleku o Guatuso			
Guatuso	18,86	36,48	44,67
Teribe o Térraba			
Térraba	19,33	41,31	39,36
Chorotega			
Matambú	3,92	32,78	63,30

Fuente: Elaborado con datos del censo del 2011

Tenencia de artefactos

Cuadro 64:

Porcentaje de viviendas indígenas de Costa Rica según tenencia de artefactos (33 405 Viviendas)

Artefacto	Tenencia (%)	
	Sí	No
Radio o equipo de sonido	69,9	30,1
Línea telefónica fija	40,7	59,3
Pantalla TV (plasma, LCD, LED)	11,9	88,1
Televisor convensional	73,0	27,0
Televisión por cable o satélite	29,5	70,5
Sistema de agua caliente para toda la casa	6,4	93,6
Tanque de almacenamiento de agua	11,7	88,3
Computadora de escritorio	19,3	80,7
Computadora portátil	16,4	83,6
Internet	19,3	80,7
Carro	21,2	78,8
Motocicleta	7,9	92,1

Fuente: Elaborado con datos del censo del 2011

Líneas de teléfono celular

Cuadro 65:

Porcentaje de líneas de teléfono celular en la vivienda de la población indígena de Costa Rica (33 405 Viviendas)

Cantidad	Porcentaje
0	31,17
1	30,77
2	21,28
3	9,76
4	4,61
5	1,53
6	0,50
7	0,25
8	0,06
9	0,03
10	0,02
11	0,00
12	0,01

Fuente: Elaborado con datos del censo del 2011

Procedencia del agua

Cuadro 66:

Porcentaje de viviendas indígenas de Costa Rica según procedencia del agua (33 405 Viviendas)	
Procedencia	Porcentaje
Acueducto rural o comunal (ASADAS o CAAR)	26,6
Acueducto municipal	7,2
Acueducto del A y A	38,9
Acueducto de empresa o cooperativa	3,1
Pozo	7,1
Río o quebrada	16,0
Otra fuente (Lluvia, camión cisterna, hidrante)	1,1

Fuente: Elaborado con datos del censo del 2011

Gráfico 12:

Porcentaje de viviendas indígenas de Costa Rica según condición que el agua le llega por tubería dentro de la vivienda (33 405 Viviendas)

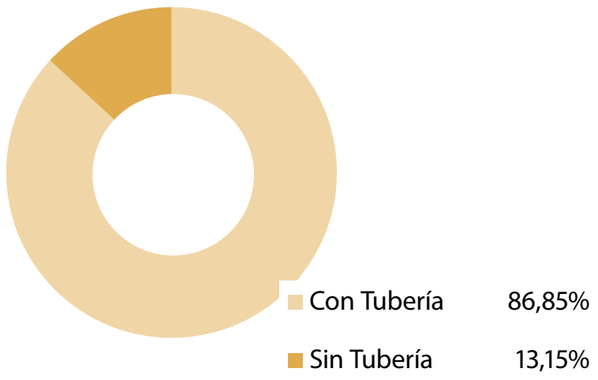

Fuente: Elaborado con datos del censo del 2011

Cuadro 67:

Distribución de la viviendas de acuerdo a la procedencia del agua, en territorios indígenas para Costa Rica en el año 2011 (33 405 Viviendas)

Reserva indígena	Procedencia del agua			
	Acueducto rural o comunal (ASADAS o CAAR)	Acueducto del A y A	Pozo	Río o quebrada
Cabagra	252	30	6	586
Këköldi (Cocles)	254	199	203	245
Salitre	156	16	36	449
Bribrí de Talamanca	1419	20	189	801
Boruka	539	5	37	583
Rey Curre	340	13	7	290
Bajo de Chirripó	47	0	53	359
Chirripó (Duchii)	178	10	73	1 158
Nairi-Awari	59	8	12	236
Talamánca	296	63	72	637
Tayni	93	91	87	417
Telire	10	47	5	310
Ujarrás	81	45	18	409
China Kicha	149	4	0	54
Guatuso	529	0	14	9
Matambú	272	230	91	34
Terraba	175	14	47	588
Abrojos de Montezuma	73	73	22	157
Altos de San Antonio	56	6	9	26
Conteburica	105	0	226	183
Coto Brus	185	22	69	244
Osa	17	0	7	44
Quitirrisí	488	113	8	60
Zapatón	236	0	0	22
Total	6 009	1 009	1 291	7 901

Fuente: Elaborado a partir de datos del Censo del 2011

Cuadro 68:

Distribución porcentual de las viviendas que reciben el agua por tubería dentro de la casa, en territorios indígenas para Costa Rica en el año 2011

Reserva indígena	El agua le llega por tubería
Cabagra	78,5
Këköldi (Cocles)	83,9
Salitre	74,6
Bribrí de Talamanca	65,6
Boruka	88,2
Rey Curre	83,3
Bajo de Chirripó	40,0
Chirripó (Duchii)	31,8
Nairi-Awari	61,7
Talamánca	52,0
Tayni	44,0
Telire	24,4
Ujarrás	76,7
China Kicha	94,3
Guatuso	93,7
Matambú	95,3
Terraba	78,5
Abrojos de Montezuma	85,3
Altos de San Antonio	68,8
Conteburica	58,5
Coto Brus	69,8
Osa	76,8
Quitirrisí	97,5
Zapatón	93,5
Total	71,53

Fuente: Elaborado a partir de datos del Censo del 2011

Conexión del servicio sanitario

Cuadro 69:

Distribución de las viviendas de acuerdo al tipo de conexión del servicio sanitario, en territorios indígenas para Costa Rica en el año 2011

Reserva indígena	Tipo de Conexión	
	Tanque séptico	Hueco, de pozo negro o letrina
Cabagra	421	452
Këköldi (Cocles)	726	181
Salitre	282	383
Bribrí de Talamanca	1 221	1 217
Boruka	947	269
Rey Curre	512	166
Bajo de Chirripó	75	380
Chirripó (Duchii)	192	1 192
Nairi-Awari	114	185
Talamánca	351	710
Tayni	239	431
Telire	31	296
Ujarrás	380	175
China Kicha	166	42
Guatuso	508	58
Matambú	560	66
Terraba	654	210
Abrojos de Montezuma	211	115
Altos de San Antonio	64	44
Conteburica	208	289
Coto Brus	267	238
Osa	57	24
Quitirrisí	609	53
Zapatón	242	29
Total	9 037	7 205

Fuente: Elaborado a partir de datos del Censo del 2011

Cuadro 70:

Porcentaje de viviendas indígenas de Costa Rica según conexión del servicio sanitario (33 405 Viviendas)	
Conexión	Porcentaje
Alcantarillado sanitario	14,34
Tanque séptico	64,40
Tiene salida directa a acequia, zanja, río o estero	1,04
Hueco, de pozo negro o letrina	19,02
No tiene servicio sanitario	1,20

Fuente: Elaborado con datos del censo del 2011

Proveedor de electricidad

Cuadro 72:

Porcentaje de viviendas indígenas de Costa Rica según provedor de la luz eléctrica de la vivienda (33 405 Viviendas)	
Proveniencia	Porcentaje
Del ICE o la CNFL	67,31
De la ESPH o JASEC	4,93
De una cooperativa	12,64
De panel solar	1,63
De otra fuente	0,55
No hay luz eléctrica	12,93

Fuente: Elaborado con datos del censo del 2011

Cuadro 73:

Distribución de las viviendas de acuerdo al tipo de proveedor de electricidad en territorios indígenas para Costa Rica en el año 2011 (33 405 Viviendas)

Reserva indígena	Proveedor de electricidad			
	Del ICE o la CNFL	De una cooperativa	De panel solar	No hay luz eléctrica
Cabagra	531	0	26	312
Këköldi (Cocles)	843	0	11	76
Salitre	227	0	81	318
Bribrí de Talamanca	1 352	0	209	871
Boruka	1 063	0	10	144
Rey Curre	538	0	38	103
Bajo de Chirripó	119	0	31	303
Chirripó (Duchii)	263	0	91	1 061
Nairi-Awari	108	0	39	174
Talamánca	377	0	129	567
Tayni	268	0	2	449
Telire	49	0	7	317
Ujarrás	210	0	73	231
China Kicha	183	0	1	26
Guatuso	547	0	1	19
Matambú	13	605	0	15
Terraba	736	0	17	115
Abrojos de Montezuma	249	0	6	79
Altos de San Antonio	66	0	1	39
Conteburica	255	0	66	170
Coto Brus	310	0	15	195
Osa	23	0	25	33
Quitirrisí	79	587	0	14
Zapatón	257	0	3	14
Total	8 666	1 192	882	5 645

Fuente: Elaborado a partir de datos del Censo del 2011

Combustible utilizado para cocinar

Cuadro 74:

Distribución de las viviendas de acuerdo al principal tipo de combustible que utiliza para cocinar, en territorios indígenas para Costa Rica en el año 2011

Reserva indígena	Combustible		
	Electricidad	Gas	Leña o carbón
Cabagra	78	112	695
Këköldi (Cocles)	84	666	172
Salitre	38	78	542
Bribrí de Talamanca	111	774	1 536
Boruka	214	375	603
Rey Curre	135	189	345
Bajo de Chirripó	11	72	374
Chirripó (Duchii)	38	115	1 261
Nairi-Awari	22	61	233
Talamánca	23	268	786
Tayni	17	179	498
Telire	0	19	350
Ujarrás	41	69	439
China Kicha	38	82	90
Guatuso	105	309	144
Matambú	245	97	287
Terraba	138	238	482
Abrojos de Montezuma	28	140	164
Altos de San Antonio	4	56	52
Conteburica	17	202	303
Coto Brus	72	97	354
Osa	0	18	63
Quitirrisí	295	241	134
Zapatón	43	97	131
Total	1 797	4 554	10 038

Fuente: Elaborado a partir de datos del Censo del 2011

Cuadro 75:

Porcentaje de viviendas indígenas de Costa Rica según combustible usado para cocinar

Combustible	Porcentaje
Electricidad	35,42
Gas	34,20
Leña o carbón	28,93
Otro	0,32
Ninguno (no cocina)	1,12

Fuente: Elaborado con datos del censo del 2011

Eliminación de desechos sólidos

Cuadro 76:

Porcentaje de viviendas indígenas de Costa Rica según forma de eliminar los desechos sólidos

Manera	Porcentaje
Por camión recolector	56,30
La botan en un hueco o entierran	15,66
La queman	23,23
La botan en lote baldío	3,03
La botan en un río, quebrada o mar	0,17
Otro	1,62

Fuente: Elaborado con datos del censo del 2011

Cuadro 77:

Distribución de las viviendas de acuerdo al tipo de eliminación de desechos sólidos que realiza, en territorios indígenas para Costa Rica en el año 2011

Reserva indígena	Eliminación de desechos sólidos			
	Por camión recolector	La botan en un hueco o entierran	La queman	La botan en lote baldío
Cabagra	1	392	368	106
Këköldi (Cocles)	368	145	387	6
Salitre	18	279	262	73
Bribrí de Talamanca	77	1 121	1 087	119
Boruka	70	387	710	45
Rey Curre	9	259	375	32
Bajo de Chirripó	7	236	182	31
Chirripó (Duchii)	3	525	589	258
Nairi-Awari	13	83	179	37
Talamánca	4	397	555	91
Tayni	51	101	456	81
Telire	0	91	164	96
Ujarrás	12	217	255	38
China Kicha	12	69	124	6
Guatuso	11	247	294	12
Matambú	32	150	428	2
Terraba	44	277	515	25
Abrojos de Montezuma	71	175	74	11
Altos de San Antonio	4	36	56	15
Conteburica	158	166	136	59
Coto Brus	24	227	171	95
Osa	1	51	29	1
Quitirrisí	490	63	120	0
Zapatón	4	139	111	7
Total	1 484	5 833	7 627	1 246

Fuente: Elaborado a partir de datos del Censo del 2011

Separación de materiales

Gráfico 13:

Porcentaje de viviendas indígena de Costa Rica según condición de separación de:



Plástico, Vidrio y Aluminio

Si separan 43,98%

No separan 56,02%



Papel

Si separan 37,49%

No separan 62,51%



Restos de comida

Si separan 44,65%

No separan 55,35%

Fuente: Elaborado con datos del censo del 2011

Cuadro 78:

Distribución porcentual de las viviendas que indicaron que separan plástico, vidrio y aluminio, en Territorios Indígenas para Costa Rica en el año 2011

Reserva indígena	Separación de plástico vidrio y aluminio
Cabagra	44,3
Këköldi (Cocles)	52,5
Salitre	50,0
Bribrí de Talamanca	44,8
Boruka	56,2
Rey Curre	47,2
Bajo de Chirripó	13,0
Chirripó (Duchii)	16,8
Nairi-Awari	26,5
Talamánca	35,2
Tayni	32,6
Telire	16,9
Ujarrás	46,8
China Kicha	56,4
Guatuso	54,7
Matambú	56,2
Terraba	56,4
Abrojos de Montezuma	26,9
Altos de San Antonio	37,5
Conteburica	44,7
Coto Brus	29,0
Osa	26,8
Quitirrisí	44,5
Zapatón	31,6
Total	39,5

Fuente: Elaborado a partir de datos del Censo del 2011

Cuadro 79:

Distribución porcentual de las viviendas que indicaron que separan Papel, en Territorios Indígenas para Costa Rica en el año 2011 (33 405 Viviendas)

Reserva indígena	Separación de papel
Cabagra	43,8
Këköldi (Cocles)	43,3
Salitre	41,8
Bribrí de Talamanca	36,7
Boruka	49,6
Rey Curre	39,8
Bajo de Chirripó	18,0
Chirripó (Duchii)	12,8
Nairi-Awari	12,1
Talamánca	27,6
Tayni	22,4
Telire	9,4
Ujarrás	41,9
China Kicha	43,1
Guatuso	51,4
Matambú	46,3
Terraba	49,4
Abrojos de Montezuma	24,6
Altos de San Antonio	17,9
Conteburica	37,3
Coto Brus	25,8
Osa	22,0
Quitirrisí	39,5
Zapatón	24,0
Total	32,5

Fuente: Elaborado a partir de datos del Censo del 2011

Cuadro 80:

Distribución porcentual de las viviendas que indicaron que separan restos de comida, en territorios indígenas para Costa Rica en el año 2011 (33 405 Viviendas)

Reserva indígena	Separación de restos de comida
Cabagra	53,70
Këköldi (Cocles)	58,37
Salitre	50,60
Bribrí de Talamanca	44,87
Boruka	59,31
Rey Curre	46,44
Bajo de Chirripó	18,18
Chirripó (Duchii)	22,84
Nairi-Awari	37,38
Talamánca	35,51
Tayni	36,25
Telire	12,87
Ujarrás	50,18
China Kicha	54,03
Guatuso	63,64
Matambú	63,82
Terraba	56,82
Abrojos de Montezuma	27,84
Altos de San Antonio	23,21
Conteburica	46,97
Coto Brus	30,15
Osa	32,93
Quitirrisí	62,85
Zapatón	40,73
Total	42,90

Fuente: Elaborado a partir de datos del Censo del 2011

Hogares que envían o reciben dinero o bienes del extranjero.

Cuadro 81:

Distribución del total de Hogares que indicó enviar dinero o bienes al extranjero de acuerdo al territorio indígena en el año 2011 (33 405 Viviendas)

Reserva indígena	Envía dinero o bienes al extranjero
Cabagra	1,11
Këköldi (Cocles)	4,41
Salitre	1,32
Bribrí de Talamanca	1,11
Boruka	0,73
Rey Curre	0,43
Bajo de Chirripó	0,85
Chirripó (Duchii)	0,14
Nairi-Awari	0,31
Talamánca	0,63
Tayni	0,77
Telire	0,00
Ujarrás	1,24
China Kicha	0,93
Guatuso	3,55
Matambú	0,16
Terraba	1,02
Abrojos de Montezuma	0,30
Altos de San Antonio	0,00
Conteburica	1,69
Coto Brus	1,32
Osa	0,00
Quitirrisí	1,73
Zapatón	0,36
Total	1,01

Fuente: Elaborado a partir de datos del Censo del 2011

Cuadro 82:

Distribución del total de Hogares que indicó recibir dinero o bienes del extranjero de acuerdo al territorio indígena en el año 2011 (33 405 Viviendas)

Reserva indígena	Recibe dinero o bienes del extranjero
Cabagra	2,66
Këköldi (Cocles)	4,73
Salitre	2,06
Bribrí de Talamanca	1,15
Boruka	5,04
Rey Curre	4,76
Bajo de Chirripó	0,85
Chirripó (Duchii)	0,47
Nairi-Awari	0,62
Talamánca	0,63
Tayni	0,13
Telire	0,78
Ujarrás	1,95
China Kicha	4,21
Guatuso	3,21
Matambú	0,94
Terraba	4,54
Abrojos de Montezuma	1,78
Altos de San Antonio	0,00
Conteburica	3,58
Coto Brus	2,07
Osa	0,00
Quitirrisí	1,01
Zapatón	1,79
Total	2,04

Fuente: Elaborado a partir de datos del Censo del 2011

Hacinamiento

Gráfico 14:

Porcentaje de viviendas indígenas de Costa Rica según condición de hacinamientos en dormitorios (33 405 Viviendas)

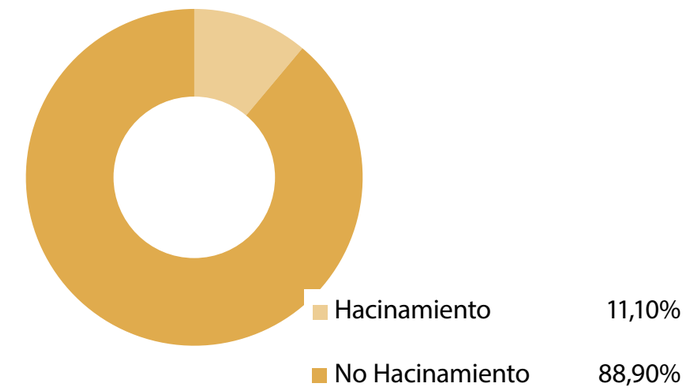

Fuente: Elaborado con datos del censo del 2011

Gráfico 15:

Porcentaje de viviendas indígenas de Costa Rica según condición de hacinamientos en aposentos (33 405 Viviendas)

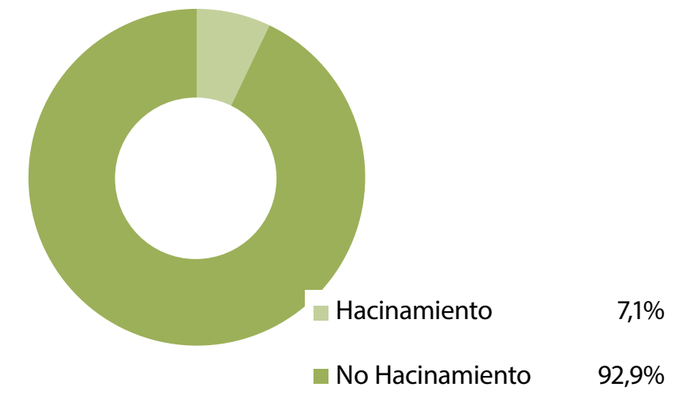

Fuente: Elaborado con datos del censo del 2011

Tenencia de finca agropecuaria, cultivos y/ o animales

Cuadro 83:

Distribución del total de hogares de acuerdo a la pregunta si alguien en el hogar tiene finca agropecuaria, cultivos y/ o animales de acuerdo al territorio indígena en el año 2011.

Reserva indígena	Tiene parcela o finca agropecuaria	Realizó cultivos en el último año (Terreno propio, prestado, alquilado)	Tiene ganado, cerdos, gallinas, otros	Ninguna de las anteriores	Ignorado
Cabagra	443	145	72	204	38
Këköldi (Cocles)	222	61	88	501	80
Salitre	368	49	63	145	56
Bribrí de Talamanca	1 251	256	296	575	135
Boruka	514	178	100	404	35
Rey Curre	242	78	61	285	28
Bajo de Chirripó	213	34	52	101	69
Chirripó (Duchii)	680	303	158	238	102
Nairi-Awari	87	61	35	108	33
Talamánca	492	194	127	224	71
Tayni	370	118	109	145	35
Telire	202	75	55	17	37
Ujarrás	276	78	56	130	23
China Kicha	83	41	26	57	7
Guatuso	132	33	80	321	25
Matambú	80	76	142	300	39
Terraba	345	109	86	289	53
Abrojos de Montezuma	92	42	38	159	6
Altos de San Antonio	41	7	9	17	41
Conteburica	179	67	53	200	32
Coto Brus	232	90	51	141	17
Osa	50	15	6	10	1
Quitirrisí	29	16	75	523	50
Zapatón	85	57	65	58	14
Total	6 708	2 183	1 903	5 152	1 027

Fuente: Elaborado a partir de datos del Censo del 2011

Vivienda

Hogares

Cuadro 84:

Porcentaje de viviendas indígenas de Costa Rica según cantidad de hogares en la vivienda (33 405 Viviendas)

Cantidad	Porcentaje
1	97,836
2	1,814
3	0,278
4	0,063
5	0,003
6	0,003
8	0,003

Fuente: Elaborado con datos del censo del 2011

Tipología del hogar

Cuadro 85:

Porcentaje de población indígena de Costa Rica según tipología de hogar (33 405 Viviendas)

Tipología de hogar	Porcentaje
Hogar nuclear conyugal sin hijos	6,24
Hogar nuclear conyugal con hijos	45,40
Hogar nuclear monoparental	10,56
Hogar extenso conyugal sin hijos y otros familiares	1,64
Hogar extenso conyugal con hijos y otros familiares	15,85
Hogar extenso monoparental y otros familiares	7,72
Hogar extenso jefe(a) y otros familiares	2,70
Hogar compuesto nuclear y no familiares	1,69
Hogar compuesto extenso y no familiares	1,39
Hogar compuesto jefe(a) familiares y no familiares	0,32
Otros hogares unipersonales	4,53
Otros hogares no familiares	0,63
Hogares colectivos y personas sin vivienda	1,06
Servicio doméstico	0,27

Fuente: Elaborado con datos del censo del 2011

Necesidades básicas insatisfechas

Cuadro 86:

Necesidades básicas insatisfechas en los hogares del pueblo Bribrí por cantidad según territorio indígena en el año 2011 (33 405 Viviendas)

Territorio	Porcentaje con al menos una NBI	Cantidad de NBI			
		1	2	3	4
Salitre	84,4	23,9	32,5	24,2	3,8
Cabagra	78,1	27,9	30,9	15,2	3,4
Talamanca Bribrí	60,5	27,3	22,8	8,9	1,5
Kekoldi	50,1	29,5	16,7	3,4	0,6

Fuente: Elaborado con datos del censo del 2011

Cuadro 87:

Necesidades básicas insatisfechas en los hogares del pueblo Cabécar por cantidad según territorio indígena en el año 2011 (33 405 Viviendas)

Territorio	Porcentaje con al menos una NBI	Cantidad de NBI			
		1	2	3	4
Alto Chirripó	95,6	10,2	34,0	36,3	15,2
Ujarrás	80,5	27,0	39,0	11,0	3,5
Tayni	93,8	18,8	41,2	29,1	4,7
Talamanca Cabécar	95,6	28,9	40,4	23,6	2,7
Telire	100,0	1,1	14,9	47,9	36,2
Bajo Chirripó	95,8	18,4	46,7	27,4	3,3
Nairi Awari	87,1	40,0	25,7	17,9	3,6
China Kicha	48,4	22,6	16,1	9,7	-

Fuente: Elaborado con datos del censo del 2011

Cuadro 88:

Necesidades básicas insatisfechas en los hogares del pueblo Brunca por cantidad según territorio indígena en el año 2011

Territorio	Porcentaje con al menos una NBI	Cantidad de NBI			
		1	2	3	4
Boruca	67,8	39,5	23,1	4,6	0,6
Rey Curré	73,3	41,5	25,1	6,1	0,6

Fuente: Elaborado con datos del censo del 2011

Cuadro 89:

Necesidades básicas insatisfechas en los hogares del pueblo Ngöbe por cantidad según territorio indígena en el año 2011 (33 405 Viviendas)

Territorio	Porcentaje con al menos una NBI	Cantidad de NBI			
		1	2	3	4
Abrojo-Montezuma	73,4	28,3	34,6	8,6	2,0
Osa	90,9	22,7	61,4	4,5	2,3
Conte-Burica	82,1	30,1	35,0	15,6	1,4
Coto-Brus	82,0	26,6	30,6	22,6	2,2
Altos de San Antonio	70,1	42,5	19,5	8,0	-

Fuente: Elaborado con datos del censo del 2011

Cuadro 90:

Necesidades básicas insatisfechas en los hogares del pueblo Huetar por cantidad según territorio indígena en el año 2011

Territorio	Porcentaje con al menos una NBI	Cantidad de NBI			
		1	2	3	4
Zapatón	27,7	22,6	3,6	0,7	0,7
Quitirrisí	34,9	27,1	6,6	1,2	-

Fuente: Elaborado con datos del censo del 2011

Cuadro 91:

Necesidades básicas insatisfechas en los hogares por cantidad según territorio indígena en el año 2011 (33 405 Viviendas)

Territorio	Porcentaje con al menos una NBI	Cantidad de NBI			
		1	2	3	4
Maleku o Guatuso					
Guatuso	42,1	31,7	9,1	1,2	-
Teribe o Térraba					
Térraba	87,9	48,8	32,2	6,5	0,4
Chorotega					
Matambú	32,3	26,5	5,6	0,2	-

Fuente: Elaborado con datos del censo del 2011

Nivel de Escolaridad Formal

Cuadro 92:

Distribución porcentual de la población de acuerdo al grado aprobado por territorio indígena en Costa Rica en el año 2011 (104 143 Habitantes)

Reserva indígena	Grado aprobado			
	Primaria	Secundaria	Universitaria	Ninguna
Cabagra	56,35	11,69	2,19	9,50
Këköldi (Cocles)	40,57	22,51	6,38	7,47
Salitre	55,98	10,90	3,62	8,85
Bribrí de Talamanca	46,71	21,27	4,03	10,97
Boruka	52,90	18,07	5,00	6,55
Rey Curre	51,95	17,84	3,59	8,08
Bajo de Chirripó	45,40	16,15	1,98	20,72
Chirripó (Duchii)	44,88	9,15	1,54	24,94
Nairi-Awari	47,43	8,95	1,74	23,67
Talamánca	47,12	15,19	3,54	15,94
Tayni	47,48	9,72	1,78	20,34
Telire	39,07	6,34	3,30	33,37
Ujarrás	49,26	12,70	3,17	11,57
China Kicha	60,77	13,84	2,17	6,98
Guatuso	50,47	20,51	5,22	9,31
Matambú	48,07	25,18	6,44	5,21
Terraba	55,42	17,23	3,53	6,95
Abrojos de Montezuma	47,87	21,64	2,64	9,67
Altos de San Antonio	51,39	20,13	3,00	10,71
Conteburica	47,48	19,27	4,06	8,59
Coto Brus	54,43	9,76	1,67	12,41
Osa	56,07	12,13	0,98	12,13
Quitirrisí	48,96	27,02	4,84	5,69
Zapatón	50,20	19,39	2,32	12,73

Cuadro 93:

Porcentaje de población indígena de Costa Rica según último grado aprobado (104 143 Habitantes)

Último grado aprobado	Porcentaje
1° grado	4,79
2° grado	5,45
3° grado	6,58
4° grado	5,38
5° grado	6,00
6° grado	23,02
7° secundaria académica	3,71
8° secundaria académica	4,29
9° secundaria académica	4,93
10° secundaria académica	2,58
11° secundaria académica	6,72
7° secundaria técnica	0,32
8° secundaria técnica	0,38
9° secundaria técnica	0,38
10° secundaria técnica	0,21
11° secundaria técnica	0,34
12° secundaria técnica	0,97
1° año parauniversitaria	0,21
2° año parauniversitaria	0,32
3° año parauniversitaria	0,59
1° año universitaria	0,81
2° año universitaria	1,17
3° año universitaria	1,34
4° año universitaria	1,51
5° año universitaria	1,69
6° año universitaria	1,08
7° año universitaria	0,48

Continúa...

Porcentaje de población indígena de Costa Rica según último grado aprobado	
Último grado aprobado	Porcentaje
8° año universitaria	0,25
9° año universitaria	0,80
Ningún grado	11,60
Enseñanza especial	0,13
Kínder o preparatoria	1,97
Fuente: Elaborado con datos del censo del 2011	

Cuadro 94:

Porcentaje de población indígena de Costa Rica según cantidad de años de escolaridad (104 143 Habitantes)	
Años de escolaridad	Porcentaje
0 Años de escolaridad	20,9
1 año de escolaridad	4,4
2 años de escolaridad	5,0
3 años de escolaridad	6,0
4 añosde escolaridad	4,9
5 años de escolaridad	5,5
6 años de escolaridad	21,1
7 años de escolaridad	3,7
8 años de escolaridad	4,3
9 años de escolaridad	4,9
10 añosde escolaridad	2,6
11 años de escolaridad	6,5
12 años de escolaridad	1,8
13 años de escolaridad	1,4
14 años de escolaridad	1,8
15 años de escolaridad	1,4
16 años de escolaridad	1,6
17 años de escolaridad	1,0
18 años de escolaridad	0,4
19 años de escolaridad	0,2
20 años de escolaridad	0,7
Fuente: Elaborado con datos del censo del 2011	

Centros educativos

Cuadro 95:

Cantidad de escuelas y docentes según territorio indígena en el año 2001			
Territorio	Numero de escuelas	Maestros regulares	Maestros de cultura y lengua
Chirripó Arriba	14	22	12
Chirripó Abajo	8	9	4
Kekoldi	2	2	1
Talamanca Cabécar	5	8	3
China-Kichá	7	12	3
Nairi Awari	0	0	0
Tayní	7	12	6
Telire	1	1	0
Ujarrás	7	12	3
Talamanca Bribri	29	80	19
Salitre	4	7	2
Cabagra	15	20	5
Rey Curré	12	17	2
Boruca	16	26	3
Térraba	3	6	1
Matambú	2	6	1
Guatuso	2	4	2
Quitirrisí	1	5	0
Zapatón	3	4	1
Total	138	253	68
Fuente: Departamento de Educación Indígena del MEP			

Cuadro 96:

Centros educativos en el nivel preescolar en territorios indígenas de Costa Rica en el 2006

Territorio	Número de instituciones	Número de docentes	Total de alumnos
Talamanca	31	36	534
Guaymíes	10	11	133
Buenos Aires	22	18	279
Malekus	2	1	14
Huetares	2	3	48
Chorotega	2	2	20
Cabecar	14	13	169
Total	83	84	1 197

Fuente: Ministerio de educación Pública, 2006.

Cuadro 97:

Estadísticas de la educación según pueblo indígena de Costa Rica en el año 2010

Pueblo	Número de Escuelas	Índice de Situación Educativa	Titulación docente (%)	Infraes-tructura (%)
Guaymi	27	48,7	23,8	36,7
Cabécar	116	49,9	27,3	42,0
Bibri	69	56,5	43,1	43,7
Téraba	9	60,7	68,4	39,8
Boruca	25	63,8	74,4	49,9
Guatuso	6	64,1	40,0	75,0
Huetares	5	73,2	58,8	70,0
Chorotega	2	75,1	87,5	88,9

Fuente: Estado de la educación con datos del Departamento de Análisis Estadístico del MEP.

Cuadro 98:

Cantidad de escuelas y Índice de Situación Educativa según territorio indígena de Costa Rica en el año 2010

Territorio	Número de escuelas	Índice de Situación Educativa
Quitirrisí	1	82,1
Matambú	2	75,1
China Kichá	1	71,6
Ujarrás	6	67,6
Boruca	12	66,6
Guatuso	6	64,1
Zapatón	4	63,6
Talamanca Bribrí	32	62,6
Abrojos Montezuma	4	61,2
Rey Curré	13	61,1
Térraba	9	60,7
Osa	1	60,5
Chirripó Abajo	8	54,8
Kekoldi	2	52,8
Cabagra	19	49,9
Salitre	16	49,2
Talamanca Cabécar	11	49,1
Chirripó Arriba	66	48,6
Tayní	16	46,4
Comte-Burica	9	46,1
Coto Brus	13	45,2
Telire	7	18,8
Nairi-Awari	1	-

Fuente: Estado de la educación con datos del Departamento de Análisis Estadístico del MEP.

Gráfico 16:

Cantidad de escuelas y colegios declarados como indígenas en el año 2013

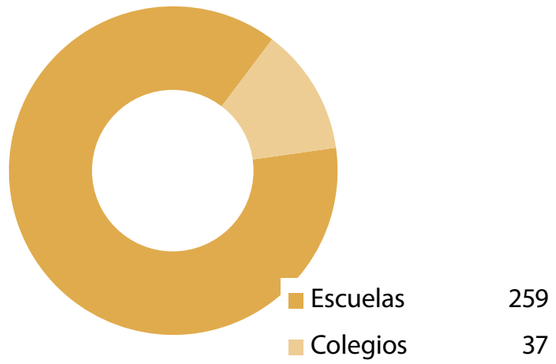

Fuente: Departamento de Análisis Estadístico del MEP

Gráfico 17:

Porcentaje de población indígena de Costa Rica según tipo de institución educativa

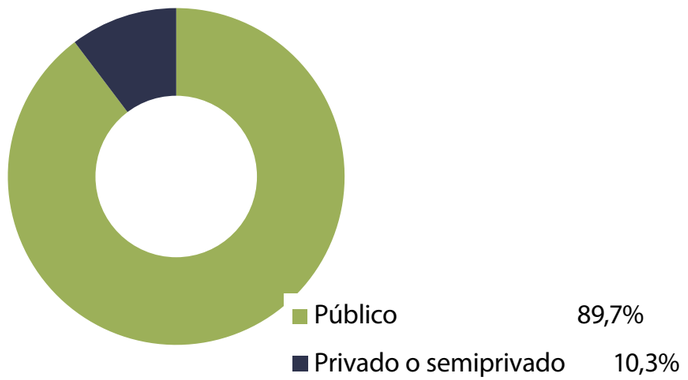

Fuente: Elaborado con datos del censo del 2011

Cuadro 99:

Cantidad de escuelas dentro de territorios indígenas de Costa Rica en el año 2014

Territorio	Frecuencia
Cabagra	10
Salitre	11
Bribrí de Talamanca	17
Boruka	13
Rey Curre	3
Bajo de Chirripó	4
Chirripó (Duchii)	27
Talamánca	3
Tayni	9
Telire	2
Ujarrás	6
Guatuso	4
Matambú	2
Terraba	8
Abrojos de Montezuma	2
Altos de San Antonio	3
Conteburica	3
Coto Brus	4
Quitirrisí	1
Zapatón	4
Total	137

Fuente: Ministerio de Educación Pública

Cuadro 100:

Cantidad de colegios dentro de territorios indígenas de Costa Rica en el año 2014

Territorio	Frecuencia
Cabagra	1
Salitre	2
Bribrí de Talamanca	5
Boruka	1
Bajo de Chirripó	2
Chirripó (Duchii)	2
Cabecar de Talamánca	1
Tayni	1
Ujarrás	1
Conteburica	1
Zapatón	1
Total	18

Fuente: Ministerio de Educación Pública

Matricula inicial y repitentes

Cuadro 101:

Estudiantes matriculados y repitentes en escuelas declaradas como indígenas en el periodo 2000-2013

Año	Matricula inicial	Repitentes	Porcentaje de repitentes
2000	6 156	820	13,3
2001	6 659	835	12,5
2002	7 064	893	12,6
2003	7 606	766	10,1
2004	7 770	892	11,5
2005	8 291	1 007	12,1
2006	8 373	1 033	12,3
2007	8 368	1 203	14,4
2008	8 659	1 203	13,9
2009	9 068	939	10,4
2010	8 962	1 100	12,3
2011	8 861	1 221	13,8
2012	8 570	1 283	15,0
2013	8 448	1 110	13,1

Fuente: Departamento de Análisis Estadístico del MEP

Cuadro 102:

Estudiantes matriculados y repitentes en colegios declarados como indígenas en el periodo 2000-2013

Año	Matricula inicial	Repitentes	Porcentaje de repitentes
2000	365	12	3,3
2001	454	6	1,3
2002	591	67	11,3
2003	778	54	6,9
2004	775	83	10,7
2005	998	95	9,5
2006	1 129	77	6,8
2007	1 248	153	12,3
2008	1 824	280	15,4
2009	2 287	199	8,7
2010	2 546	259	10,2
2011	2 646	396	15,0
2012	2 740	417	15,2
2013	3 060	463	15,1

Fuente: Departamento de Análisis Estadístico del MEP

Cuadro 103:

Cantidad de estudiantes que tienen posibilidad de entrar a la Universidad de Costa Rica, según colegio y territorio indígena de Costa Rica en el 2014

Nombre del colegio	Territorio	Pueblo	Estudiantes Decimo	Estudiantes Undécimo
Liceo Rural de Salitre	Salitre	Bribri	12	10
Telesencudaria de Yeri	Salitre	Bribri	8	10
Liceo Rural de Cabagra	Cabagra	Bribri	17	12
Liceo Rural de Ujarrás	Ujarrás	Cabécar	2	1
Liceo Rural de Térraba	Térraba	Térraba	19	10
Liceo Rural Yimba Cajc	Curré	Boruca	25	13
Liceo Académico de Boruca	Boruca	Boruca	39	30
Colegio de Sulayom	Talamanca bribri	Bribri	41	21
Colegio académico de Sepecue	Talamanca bribri	Bribri	25	10
Liceo rural Alto Cohen	Taijn, Valle la Estrella	Cabécar	8	7
Colegio indígena Boca Cohen	Taijn, Valle la Estrella	Cabécar	11	11
Liceo rural Roca Quemada	Chirripócabécar	Cabécar	15	10
Liceo de KjakuoSulo	Chirripócabécar	Cabécar	13	7
Liceo Rural Fila Carbón II	Chirripócabécar	Cabécar	16	13
Liceo Rural Alto Conte	Comte Burica	Ngäbe	10	10
Liceo Rural La Casona	Coto Brus	Ngäbe	11	16

Fuente: Consejo Nacional de Rectores.

Educación

Tasa de deserción

Cuadro 104:

Estadísticas de la educación en territorios indígenas de Costa Rica en el año 2010

Indicador	Dato
Escuelas	259
Centros Unidocentes (%)	70,27
Total de estudiantes matriculados	9 078
Promedio de estudiantes por centro	35
Total de docentes	608
Promedio de estudiantes por docente	15
Docentes titulados (%)	38,2
Deserción intra-anual	471

Fuente: Estado de la educación con datos del Departamento de Análisis Estadístico del MEP.

Cuadro 105:

Porcentaje de población indígena de Costa Rica según rezago escolar

Rezago escolar	Porcentaje
Sin Rezago	92,3
1 Año de rezago escolar	2,9
2 Años de rezago escolar	1,9
3 Años de rezago escolar	1,2
4 Años de rezago escolar	0,8
5 Años y más de rezago escolar	1,0

Fuente: Elaborado con datos del censo del 2011

Sabe leer y escribir

Gráfico 18:

Porcentaje de población indígena de Costa Rica que sabe leer y escribir

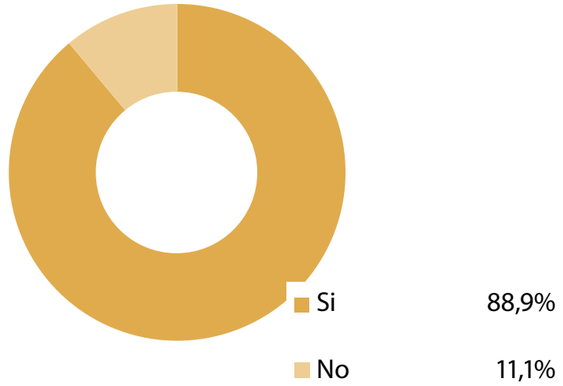

Fuente: Elaborado con datos del censo del 2011

Idioma

Gráfico 19:

Porcentaje de población indígena de Costa Rica que habla algún idioma o lengua indígena

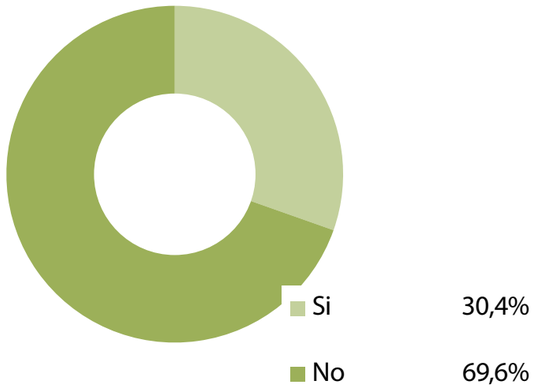

Fuente: Elaborado con datos del censo del 2011

Cuadro 106:

Porcentaje de población indígena del pueblo Bribrí que sabe leer y escribir, habla idioma indígena según territorio en el año 2011

Territorio	Sabe leer y escribir	Habla idioma indígena
Salitre	88,0	53,4
Cabagra	86,7	43,6
Talamanca Bribrí	87,5	60,8
Kekoldi	90,0	36,3

Fuente: Elaborado con datos del censo del 2011

Cuadro 107:

Porcentaje de población indígena del pueblo Cabécar que sabe leer y escribir, habla idioma indígena según territorio en el año 2011

Territorio	Sabe leer y escribir	Habla idioma indígena
Alto Chirripó	72,3	96,7
Ujarrás	81,2	71,4
Tayni	74,6	86,7
Talamanca Cabécar	82,9	64,9
Telire	57,0	86,5
Bajo Chirripó	86,9	86,6
NairiAwari	80,8	94,6
China Kicha	94,6	39,1

Fuente: Elaborado con datos del censo del 2011

Cuadro 108:

Porcentaje de población indígena del pueblo Brunca que sabe leer y escribir, habla idioma indígena según territorio en el año 2011

Territorio	Sabe leer y escribir	Habla idioma indígena
Boruca	90,6	5,9
Rey Curré	89,0	4,4

Fuente: Elaborado con datos del censo del 2011

Cuadro 109:

Porcentaje de población indígena del pueblo Ngöbe que sabe leer y escribir, habla idioma indígena según territorio en el año 2011

Territorio	Sabe leer y escribir	Habla idioma indígena
Abrojo-Montezuma	88,1	86,4
Osa	86,2	87,0
Conte-Burica	87,6	67,3
Coto-Brus	80,3	88,2
Altos de San Antonio	89,3	13,9

Fuente: Elaborado con datos del censo del 2011

Cuadro 110:

Porcentaje de población indígena del pueblo Huetar que sabe leer y escribir, habla idioma indígena según territorio en el año 2011

Territorio	Sabe leer y escribir	Habla idioma indígena
Zapatón	84,2	0,8
Quitirrisí	93,1	0,7

Fuente: Elaborado con datos del censo del 2011

Cuadro 111:

Porcentaje de población indígena que sabe leer y escribir, habla idioma indígena según territorio en el año 2011

Territorio	Sabe leer y escribir	Habla idioma indígena
Maleku o Guatuso		
Guatuso	90,0	67,5
Teribe o Térraba		
Térraba	92,0	9,9
Chorotega		
Matambú	91,3	0,4

Fuente: Elaborado con datos del censo del 2011

Uso de tecnologías de la información

Gráfico 20:

Porcentaje de población indígena de Costa Rica que ha utilizado los siguientes recursos en los ultimos tres meses:



Fuente: Elaborado con datos del censo del 2011

Cuadro 112:

Población del pueblo Bribrí por uso de tecnologías de la información según territorio indígena en el año 2011			
Territorio	Uso de tecnología		
	Celular	Computadora	Internet
Salitre	36,2	26,1	24,0
Cabagra	33,8	10,4	8,6
Talamanca Bribrí	33,8	20,2	17,0
Kekoldi	56,2	28,3	25,5

Fuente: Elaborado con datos del censo del 2011

Cuadro 113:

Porcentaje de población del pueblo Cabécar por uso de tecnologías de la información según territorio indígena en el año 2011			
Territorio	Uso de tecnología		
	Celular	Computadora	Internet
Alto Chirripó	10,8	6,6	5,7
Ujarrás	21,6	8,0	7,3
Tayni	15,3	7,0	6,1
Talamanca Cabécar	25,8	13,4	12,5
Telire	17,8	18,9	18,9
Bajo Chirripó	28,7	8,2	6,7
Nairi Awari	53,3	18,5	18,2
China Kicha	61,3	23,7	23,7

Fuente: Elaborado con datos del censo del 2011

Cuadro 114:

Porcentaje de población del pueblo Brunca por uso de tecnologías de la información según territorio indígena en el año 2011			
Territorio	Uso de tecnología		
	Celular	Computadora	Internet
Boruca	57,1	28,4	25,1
Rey Curré	50,5	13,4	13,1

Fuente: Elaborado con datos del censo del 2011

Cuadro 115:

Porcentaje de población del pueblo Ngöbe por uso de tecnologías de la información según territorio indígena en el año 2011			
Territorio	Uso de tecnología		
	Celular	Computadora	Internet
Abrojo-Montezuma	40,4	14,1	12,2
Osa	24,8	9,0	8,3
Conte-Burica	36,1	15,2	13,2
Coto-Brus	23,7	5,6	4,7
Altos de San Antonio	30,7	10,0	8,3

Fuente: Elaborado con datos del censo del 2011

Cuadro 116:

Porcentaje de población del pueblo Huetar por uso de tecnologías de la información según territorio indígena en el año 2011

Territorio	Uso de tecnología		
	Celular	Computadora	Internet
Zapatón	49,9	29,8	27,7
Quitirrisí	58,5	28,0	23,7

Fuente: Elaborado con datos del censo del 2011

Cuadro 117:

Porcentaje de población por uso de tecnologías de la información según territorio indígena en el año 2011

Territorio	Uso de tecnología		
	Celular	Computadora	Internet
Maleku o Guatuso			
Guatuso	58,6	23,3	21,9
Teribe o Térraba			
Térraba	54,2	17,7	16,7
Chorotega			
Matambú	42,3	19,4	16,3

Fuente: Elaborado con datos del censo del 2011

Legislación

Leyes Vigentes

Cuadro 118:

Número de Ley y año de aprobación en la temática indígena	
Año	Número de ley
1971	N° 4 732
1971	N° 4 809
1973	N° 5 251
1975	N° 5 651
1975	N° 5 671
1977	N° 6 172
1986	N° 7 024
1991	N° 7 225
1992	N° 7 316
1995	N° 7 549
2009	N° 8 681
2011	N° 8 919

Fuente: Asamblea Legislativa de la República de Costa Rica

Decretos de delimitación

Cuadro 119:

Decretos de delimitación de los territorios indígenas de Costa Rica (Decretos vigentes)		
Reserva indígena	Decreto de delimitación	Fecha de publicación
Boruca	22203-G	07/06/1993
Térraba	22203-G	07/06/1993
Rey Curre	22203-G	07/06/1993
Ujarrás	13571-G	17/05/1982
Salitre	13571-G	17/05/1982
Cabagra	13571-G	17/05/1982
Conte Burica	29450-G	16/05/2001
Coto Brus	29449-G	16/05/2001
Abrojo-Montezuma	29960-G	16/11/2001
Guaymi Osa	29957-G	16/11/2001
Guatuso	5904-G	10/04/1976
Talamanca Bribri	16307-G	20/06/1985
Talamanca Cabecar	29448-G	16/05/2001
Chirripó Duchi	21905-G	14/05/1993
Bajo Chirripó	21904-G	12/05/1993
Telire	16308-G	20/06/1985
Tayni	16058-G	18/03/1985
Nairi-Awari	16059-G	18/03/1985
Kekoldi	29965-G	16/11/2001
Quitirrisí	29452-G	16/05/2001
Zapatón	29453-G	16/05/2001
Matambú	11564-G	18/06/1980
China Kicha	29447-G	16/05/2001
Guaymi de Altos de San Antonio	29451-G	16/05/2001

Fuente: Comisión Nacional de Asuntos Indígenas. Diciembre del 2001

Área total

Cuadro 120:

Total de extensión según grupo étnico y territorio en el año 2001

Territorio indígena	Extensión territorio (Has)
Cabécares	177 740
Alto Chirripó	77 973
Bajo Chirripó	18 783
Tayní	16 216
Telire	16 260
Talamanca Cabecar	23 329
Ujarrás	19 040
Nairí Awari	5 038
China Kicha	1 101
Bribri	86 788
Talamanca Bribri	43 690
Cocles (Kekoldi)	3 538
Salitre	11 700
Cabagra	27 860
Bruncas o Borucares	23 090
Boruca	12 470
Curré	10 620
Térraba	9 357
Térraba	9 357
Guaymi	24 909
Coto Brus	7 500
Abrojo Montezuma	1 480
Conteburica	11 910
Guaymi de Osa	2 757
Altos de San Antonio	1 262
Huetares	3 818
Quitirrisí	963
Zapatón	2 855
Maleku o Guatuso	2 994
Guatuso	2 994
Chorotega	1 710
Matambú	1 710
Total	327 415

Fuente: Fuente: Comisión Nacional de Asuntos Indígenas. Diciembre del 2001

Continúa...

Tenencia

Cuadro 121:

Tenencia de la tierra y área de bosques en los pueblos indígenas según reserva.

Pueblo indígena	Tierras indígenas (%)	Tierras no indígenas (%)	Porcentaje de bosque
Cabécar			
Alto Chirripó	60	40	65
Bajo Chirripó	75	25	70
Talamanca Cabecar	85	15	65
Ujarrás	32	68	35
Telire	100	0	85
Tayní	100	0	70
Nairí Awari	89	11	82
China Kicha	3	97	50
Bribri			
Talamanca Bribri	65	35	60
Talama nca Bribri	38	62	71
Cabagra	59	41	50
Salitre	40	60	34
Guaymí			
Conte Burica	60	40	69
Coto Brus	80	20	70
Abrojo Montezuma	50	50	70
Guaymí de Osa	90	10	89
Altos de San Antonio	2	98	16
Brunca			
Boruca	39	61	28
Curré	16	84	9
Térraba			
Térraba	12	88	14
Huetar			
Zapatón	20	80	30
Quitirrisí	9	91	10
Chorotega			
Matambú	58	42	9
Maleku			
Guatuso	22	78	8

Continúa...

Fuente: Comisión Nacional de Asuntos indígenas

Incendios o fuegos

Cuadro 122:

Incendios o fuegos controlados en los territorios indígenas de Costa Rica en el período 2007-2014

Territorio	Frecuencia
Cabagra	29
Salitre	9
Boruka	7
Rey Curre	10
Cabecar de Talamánca	1
Ujarrás	47
Matambú	3
Terraba	14
Conteburica	2
Quitirrisí	1
Total	123

Nota: Estos incendios o fuegos controlados son identificaciones de eventos o igniciones de calor que superan los 60°F y que son registrados mediante el sensor satelital MODIS.

Fuente: NASA-2014.

Investigación y acción social

Proyectos

Cuadro 123:

Presupuesto por categorías de la consulta indígena en la elaboración de la Estrategia Nacional de REDD+

Categoría	Presupuesto ($)
Gestión Nacional	248 000
Bloque terrirorial indígena	682 000
Servicio técnico y legal	80 000
Armonización de agendas	90 000
Total	1 100 000

Fuente: Fondo Nacional de Financiamiento Forestal. Diciembre 2012

Cuadro 124:

Inversión de la consulta indígena en la elaboración de la Estrategia Nacional de REDD+ por bloque territorial regional.

Bloque territorial regional	Inversión ($)
Bloque Atlántico	196 000
Bloque Central Norte	166 000
Bloque Sur Central	150 000
Bloque Sur Sur	170 000

Fuente: Fondo Nacional de Financiamiento Forestal. Diciembre 2012

Centros comunitarios inteligentes

Cuadro 125:

Centros Comunitarios Inteligentes instalados en comunidades indígenas

Cantón	Expe-diente	CECI	Operador	Dirección
Corredores	11	Abrojo Montezuma	Asociación de Desarrollo Indígena de Abrojo Montezuma	Al costado norte de la plaza de deportes de Abrojo Montezuma, a la par de la Escuela
Coto Brus	12	Guaymi	Asociación de Desarrollo Indígena Guaymí de Coto Brus	Instalación UNED
Buenos Aires	232	Potrero Grande, Puntarenas	Asoc. De la Cultura Bribri de Cabagra	50 mts E, del teléfono Público de San Rafael de Cabagra, frente a la construcción del nuevo tele secundario Cabagra
Talamanca	68	Suredka (Talamanca)	Asociación de desarrollo Integral de la Reserva Indígena de Talamanca	Comunidad de Suretka
Talamanca	227	Amubre Talamanca	Asociación AlakolpaKanewak	Limón, Talamanca, Amubre, 250 noreste de la Escuela Bernardo Drug
Talamanca	136	Centro Educativo Olivia-Talamanca	Centro Educativo Olivia- Talamanca	4km al este de Bribri camino a Sixaola
Talamanca	163	Uned Talamanca	UNED	Finca educativa Chiroles

Fuente: Ministerio de Ciencia, Tecnología y Telecomunicaciones, 2014.

BIBLIOGRAFÍA

Capítulo 11



Bibliografía

Amador, J. (2002) Identidad y polarización social en la comunidad indígena de Curré, ante la posible construcción de una represa hidroeléctrica. Tesis para optar por el grado de Maestría en Antropología Social. Universidad de Costa Rica.

Boza, A. (2003) Política en la Talamanca indígena: el estado nacional y los caciques. Costa Rica, 1840-1922. En: Anuario de Estudios Centroamericanos, Vol. 29, No. 1/2 (2003), pp. 113-145. Recuperado de: http://www.jstor.org/stable/25661369

Bozzoli, M. (1984) La posición social de los especialistas en la medicina aborigen de Talamanca. En Revista de Ciencias Sociales. N° 1. Costa Rica.

Carballo, J. (s.f.) Malécu, Los grupos indígenas costarricenses. Proyecto Grupos Étnicos Indígenas de Costa Rica (GEIC) Universidad Nacional de Costa Rica. Recuperado de: http://www.bibliotecologia.una.ac.cr/grupos_etnicos/indigenascrmale.htm

Castillo, R. (2005) El territorio histórico maleku. En: Rev. Reflexiones 84 (1) Páginas 71-85. Costa Rica.

Díaz, G. (2009) Identidad en la comunidad indígena de Térraba: un caso de revitalización. En: Cuadernos de Antropología No.19, 123-140, 2009

Fiscalía General de la República. Costa Rica (2011) Circular 13-ADM 2011: Política de persecución penal y abordaje de causas indígenas.

Guevara, M. (2000) Perfil de los pueblos indígenas de Costa Rica: Informe final. Recuperado de: http://www.territorioscentroamericanos.org/redesar/Sociedades%20Rurales/Pueblos%20ind%C3%ADgenas%20de%20Costa%20Rica.pdf

_____ (2009-2010) Sobre el valor pragmático del mito. Apuntes desde la mitología comparada de talamancas y kunas. Anuario de Estudios Centroamericanos, Vol. 35/36 (2009-2010), pp. 11-35. http://www.jstor.org/stable/41306411

Hernández, O. (1998) Culturas y dinámica regional en el Caribe costarricense. Anuario de Estudios Centroamericanos, Vol. 24, No. 1/2 (1998), pp. 129-162. Recuperado de: http://www.jstor.org/stable/25661305

Instituto Costarricense de Electricidad (2009) Resumen general: Estudio socioeconómico y cultural de Térraba. Recuperado de: http://grupoice.com/wps/wcm/connect/e8d13e8047cdedff9342fbf079241ace/resumen_estudio.pdf?MOD=AJPERES

Instituto Nacional de Estadística y Censos (2013) X Censo Nacional de Población y VI de Vivienda: Territorios Indígenas. 1 ed.-- San José, Costa Rica. INEC.

Marín, G. (2004) La población de bocas del toro y la comarca ngöbe-buglé hasta inicios del siglo XIX. En: Anuario de Estudios Centroamericanos, Vol. 30, No. 1/2 (2004), pp. 119-162.

Martínez, R. (2004) La estructural cultural indígena en Talamanca. En: Praxis N° 57.

Bibliografía

Universidad Nacional de Costa Rica. Recuperado de: http://www.revistas.una.ac.cr/index.php/praxis/article/viewFile/4382/4212

Muñoz, D. (2014, 7, julio) Conflicto por la tierra se recrudece en Salitre. Semanario Universidad. Recuperado de: http://www.semanariouniversidad.ucr.cr/noticias/4562-Hoy%20en%20la%20U/13421-conflicto-por-la-tierra-se-recrudece-en-salitre.html

Proyecto Río Frío, colaborando con miembros del grupo indígena malécu (2010) Diccionario Malécu. Agencia Española de la Cooperación Internacional para el Desarrollo. San José, Costa Rica.

_____ (2009) Libro de leyendas malécu. Agencia Española de la Cooperación Internacional para el Desarrollo. San José, Costa Rica.

Silva de la Fuente, E. [et al] (2003) Información sobre los Pueblos Indígenas de Costa Rica como insumo para el Proyecto Regional de Manejo Integrado de Ecosistemas por Pueblos Indígenas y Comunidades de Centroamérica. Recuperado de: http://unpan1.un.org/intradoc/groups/public/documents/icap/unpan027576.pdf

Solórzano, J. (1997) Indígenas insumisos, frailes y soldados: Talamanca y Guatuso, 1660-1821. En: Anuario de Estudios Centroamericanos. 23 (1-2) Páginas 142-197. Universidad de Costa Rica. Costa Rica.

Solórzano, J. (1999) Indígenas y neohispanos en las áreas fronterizas de costa rica (1800-1860). En: Anuario de Estudios Centroamericanos, Vol. 25, No. 2 (1999), pp. 73-102. Recuperado de: http://www.jstor.org/stable/25661323

Tosatti, A. (Ed.). (2011) Arte indígena contemporáneo del Sur de Costa Rica. Costa Rica. Publicación realizada con el apoyo de UNESCO, la Comisión Costarricense de Cooperación con UNESCO y el Ministerio de Cultura y Juventud.

Zeledón, E. compilador (2003) Crónicas de los viajes a Guatuso y Talamanca del Obispo Bernardo Augusto Thiel. (1881-1895) Editorial de la Universidad de Costa Rica. Costa Rica.

Bibliografía

Glosario de referencias para la construcción de las capas de información en la cartografía temática elaborada para el Proyecto Atlas de Territorios Indígenas. Observatorio del Desarrollo. Universidad de Costa Rica					
Capa de Información	Proyección usada	Datum usado	Proceso de construcción	Fuentes de la información	Cartografía creada
Cacicazgos Siglo XVI	CRTM05	WGS84	Digitalización de mapas antiguos, reconstrucción cartográfica	Ibarra, E. en Guevara & Chacón, 1991	Mapas históricos, rutas de desplazamiento
Cantones.	CRTM05	WGS84	Extracción de la información para Territorios Indígenas	Base de datos del Observatorio del Desarrollo según ITCR, 2008	Mapa base para la construcción de toda la cartografía
Tierras Indias en 1940	CRTM05	WGS84	Digitalización de mapas antiguos, reconstrucción cartográfica	Guevara & Chacón, 1991	Mapas históricos para determinación de cambios en el tiempo
Zonas de vida	CRTM05	WGS84	Extracción de la información para Territorios Indígenas	Base de datos del Observatorio del Desarrollo según ITCR, 2008	Mapa zonas de vida

Glosario de referencias para la construcción de las capas de información en la cartografía temática elaborada para el Proyecto Atlas de Territorios Indígenas. Observatorio del Desarrollo. Universidad de Costa Rica					
Capacidad del uso del suelo	CRTM05	WGS84	Extracción de la información para Territorios Indígenas	Base de datos del Observatorio del Desarrollo según ITCR, 2008	Mapa capacidad de uso del suelo
Cobertura boscosa	CRTM05	WGS84	Extracción de la información de imágenes satelitales y conversión de formatos	Información según bandas de colores en imágenes satélitales de Global Forest Watch de 2000 a 2012	Mapa cambio en la cobertura boscosa
Tierras Indias en 1940	CRTM05	WGS84	Digitalización de mapas antiguos, reconstrucción cartográfica	Guevara & Chacón, 1991	Mapas históricos para determinación de cambios en el tiempo
Zonas de vida	CRTM05	WGS84	Extracción de la información para Territorios Indígenas	Base de datos del Observatorio del Desarrollo según ITCR, 2008	Mapa zonas de vida

Bibliografía

Glosario de referencias para la construcción de las capas de información en la cartografía temática elaborada para el Proyecto Atlas de Territorios Indígenas. Observatorio del Desarrollo. Universidad de Costa Rica					
Censo 2011	CRTM05	WGS84	Unión de la información tanto a escala de Unidad Estadística Mínima como de territorio indígena, trabajo de sistematización de la base de datos	Base de datos del INEC, según el Censo del 2011	Mapas de 21 variables según el censo, en temas de lengua indígena, demografía, educación y vivienda
Tierras Indias en 1940	CRTM05	WGS84	Digitalización de mapas antiguos, reconstrucción cartográfica	Guevara & Chacón, 1991	Mapas históricos para determinación de cambios en el tiempo
Zonas de vida	CRTM05	WGS84	Extracción de la información para Territorios Indígenas	Base de datos del Observatorio del Desarrollo según ITCR, 2008	Mapa zonas de vida

Glosario de referencias para la construcción de las capas de información en la cartografía temática elaborada para el Proyecto Atlas de Territorios Indígenas. Observatorio del Desarrollo. Universidad de Costa Rica					
Centros educativos	CRTM05	WGS84	Extracción de la información para Territorios Indígenas y en zonas cercanas a los 4 Kilómetros	Base de datos del Observatorio del Desarrollo según ITCR, 2008	Mapa centros educativos cercanos y dentro de los territorios indígenas
Contorno de Costa Rica	CRTM05	WGS84	Conserva la información	Base de datos del Observatorio del Desarrollo según ITCR, 2008	Mapa base para la construcción de toda la cartografía
Tierras Indias en 1940	CRTM05	WGS84	Digitalización de mapas antiguos, reconstrucción cartográfica	Guevara & Chacón, 1991	Mapas históricos para determinación de cambios en el tiempo
Zonas de vida	CRTM05	WGS84	Extracción de la información para Territorios Indígenas	Base de datos del Observatorio del Desarrollo según ITCR, 2008	Mapa zonas de vida

Bibliografía

Glosario de referencias para la construcción de las capas de información en la cartografía temática elaborada para el Proyecto Atlas de Territorios Indígenas. Observatorio del Desarrollo. Universidad de Costa Rica					
Incendios	CRTM05	WGS84	Extracción de la información para Territorios Indígenas	Información de puntos de calor mayores a 60°C según la NASA, de 2001 a 2014	Mapa de puntos de calor
Información base de territorios indígenas	CRTM05	WGS84	Digitalización propia para solventar el vacío de información producto de ríos y caminos	Base de datos del Observatorio del Desarrollo según ITCR, 2008	Mapa base para la construcción de toda la cartografía
Tierras Indias en 1940	CRTM05	WGS84	Digitalización de mapas antiguos, reconstrucción cartográfica	Guevara & Chacón, 1991	Mapas históricos para determinación de cambios en el tiempo
Zonas de vida	CRTM05	WGS84	Extracción de la información para Territorios Indígenas	Base de datos del Observatorio del Desarrollo según ITCR, 2008	Mapa zonas de vida

Glosario de referencias para la construcción de las capas de información en la cartografía temática elaborada para el Proyecto Atlas de Territorios Indígenas. Observatorio del Desarrollo. Universidad de Costa Rica					
Modelo de elevación digital (MED)	Lambert Conformal Conic	-	Creación del MED a partir de curvas de nivel por medio del método Triangulated Irregular Network (TIN).	Base de datos del Observatorio del Desarrollo según ITCR, 2008	Mapa base para la construcción de toda la cartografía
Poblados	CRTM05	WGS84	Extracción de la información para Territorios Indígenas	Base de datos del Observatorio del Desarrollo según ITCR, 2008	Mapa base para la construcción de toda la cartografía
Tierras Indias en 1940	CRTM05	WGS84	Digitalización de mapas antiguos, reconstrucción cartográfica	Guevara & Chacón, 1991	Mapas históricos para determinación de cambios en el tiempo
Zonas de vida	CRTM05	WGS84	Extracción de la información para Territorios Indígenas	Base de datos del Observatorio del Desarrollo según ITCR, 2008	Mapa zonas de vida

Bibliografía

Glosario de referencias para la construcción de las capas de información en la cartografía temática elaborada para el Proyecto Atlas de Territorios Indígenas. Observatorio del Desarrollo. Universidad de Costa Rica					
Poblados Indígenas	CRTM05	WGS84	Extracción de la información para Territorios Indígenas	Base de datos del Observatorio del Desarrollo según ITCR, 2009	Mapas generales de ubicación de cada poblado indígena
Provincias	CRTM05	WGS84	Extracción de la información para Territorios Indígenas	Base de datos del Observatorio del Desarrollo según ITCR, 2008	Mapa base para la construcción de la cartografía
Red de Caminos	CRTM05	WGS84	Extracción de la información para Territorios Indígenas	Base de datos del Observatorio del Desarrollo según ITCR, 2008	Mapa base para la construcción de la cartografía
Tierras Indias en 1940	CRTM05	WGS84	Digitalización de mapas antiguos, reconstrucción cartográfica	Guevara & Chacón, 1991	Mapas históricos para determinación de cambios en el tiempo
Zonas de vida	CRTM05	WGS84	Extracción de la información para Territorios Indígenas	Base de datos del Observatorio del Desarrollo según ITCR, 2008	Mapa zonas de vida

Glosario de referencias para la construcción de las capas de información en la cartografía temática elaborada para el Proyecto Atlas de Territorios Indígenas. Observatorio del Desarrollo. Universidad de Costa Rica					
Red Hídrica (ríos)	CRTM05	WGS84	Extracción de la información para Territorios Indígenas	Base de datos del Observatorio del Desarrollo según ITCR, 2008	Mapa base para la construcción de la cartografía
Rutas de desplazamiento comprobadas del Siglo XVI a 1940	CRTM05	WGS84	Reconstrucción histórica a partir de lectura guiada, trabajo conjutno Antropología-Geografía	Elaboración propia según Guevara & Chacón, 1991	Mapas históricos, rutas de desplazamiento
Tierras Indias en 1940	CRTM05	WGS84	Digitalización de mapas antiguos, reconstrucción cartográfica	Guevara & Chacón, 1991	Mapas históricos para determinación de cambios en el tiempo
Zonas de vida	CRTM05	WGS84	Extracción de la información para Territorios Indígenas	Base de datos del Observatorio del Desarrollo según ITCR, 2008	Mapa zonas de vida

Bibliografía

Glosario de referencias para la construcción de las capas de información en la cartografía temática elaborada para el Proyecto Atlas de Territorios Indígenas. Observatorio del Desarrollo. Universidad de Costa Rica					
Unidad estadística mínima (UGM)	CRTM05	WGS84	Extracción de la información para Territorios Indígenas	Base de datos del Observatorio del Desarrollo según ITCR, 2008	Mapa base para la construcción de la cartografía
Uso de la tierra	CRTM05	WGS84	Extracción de la información para Territorios Indígenas	Base de datos del Observatorio del Desarrollo según ITCR, 2008	Mapa de uso de la tierra
Territorios Indígenas	CRTM05	WGS84	Extracción de la información para Territorios Indígenas	Base de datos del Observatorio del Desarrollo según ITCR, 2008	Mapa base para la construcción de la cartografía
Tierras Indias en 1940	CRTM05	WGS84	Digitalización de mapas antiguos, reconstrucción cartográfica	Guevara & Chacón, 1991	Mapas históricos para determinación de cambios en el tiempo
Zonas de vida	CRTM05	WGS84	Extracción de la información para Territorios Indígenas	Base de datos del Observatorio del Desarrollo según ITCR, 2008	Mapa zonas de vida



ATLAS DE LOS TERRITORIOS INDÍGENAS DE COSTA RICA

UNIVERSIDAD DE COSTA RICA

OdD OBSERVATORIO DEL DESARROLLO

