

# CLIMATOLOGÍA DE LA ESTACIÓN BIOLÓGICA PITILLA, GUANACASTE

Periodo de enero 2006 hasta diciembre 2021

Material elaborado a partir de observaciones realizadas en la Estación Biológica Pitilla, en el Parque Nacional Guanacaste, con la colaboración de la guardaparques María Martha Chavarría Díaz del Área de Conservación Guanacaste (ACG), Sistema Nacional de Área de Conservación (SINAC).

Proyectos: EC-497 (FEES-CONARE), B9-454 (VI-Grupos), CO-610 (Fondo de Estímulo), A4-906 (PESCTMA-CIGEFI)

Análisis: Kevin Facey Torres

Correo: [cigefi@ucr.ac.cr](mailto:cigefi@ucr.ac.cr)

CIGEFI Centro de Investigaciones Geofísicas

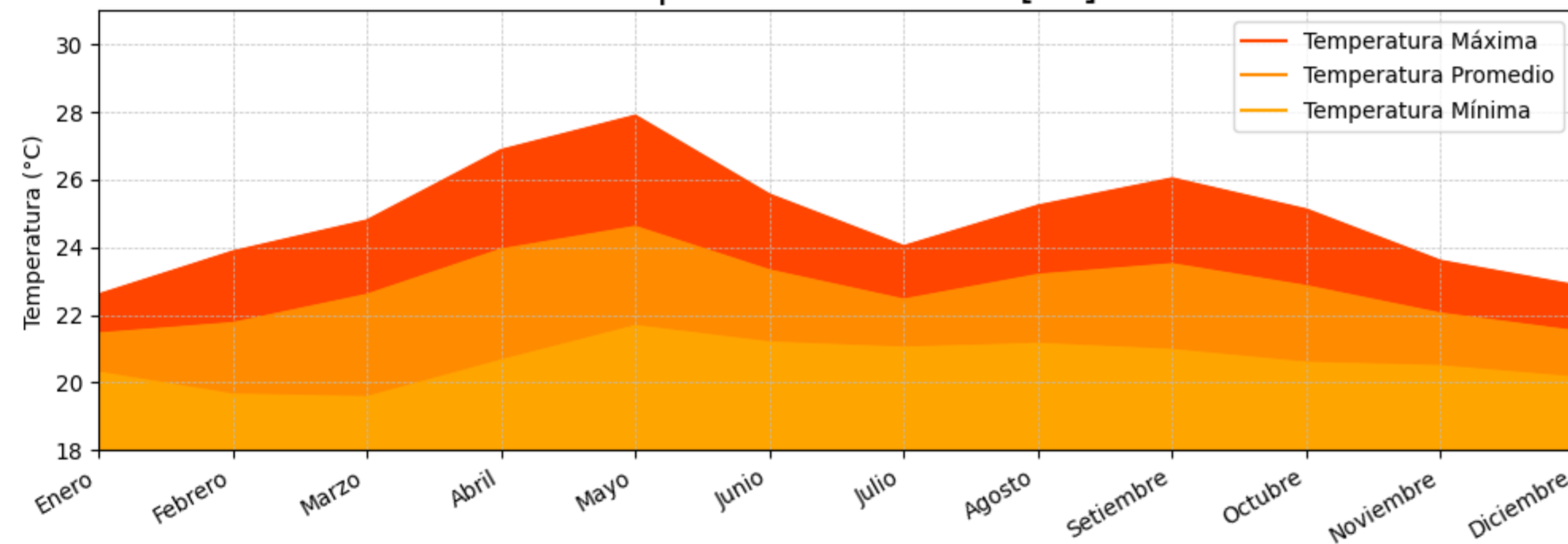


UNIVERSIDAD DE COSTA RICA

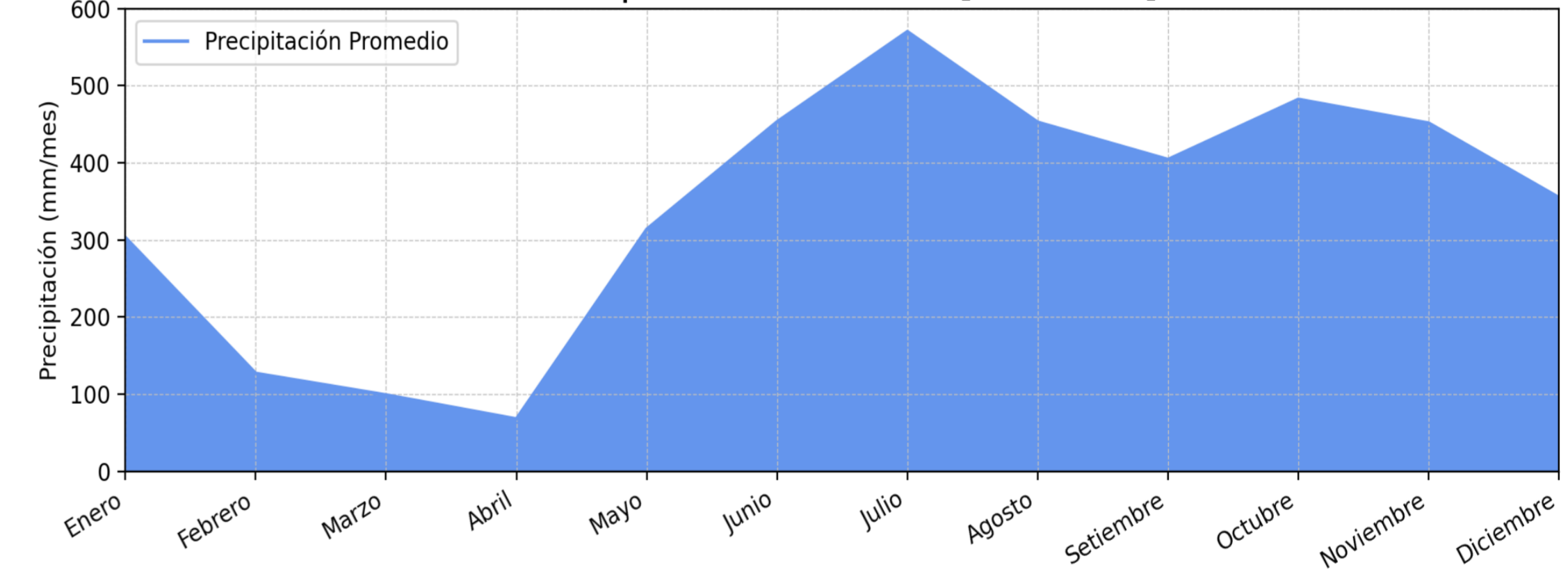
Mapa de ubicación de la Estación Meteorológica Pitilla



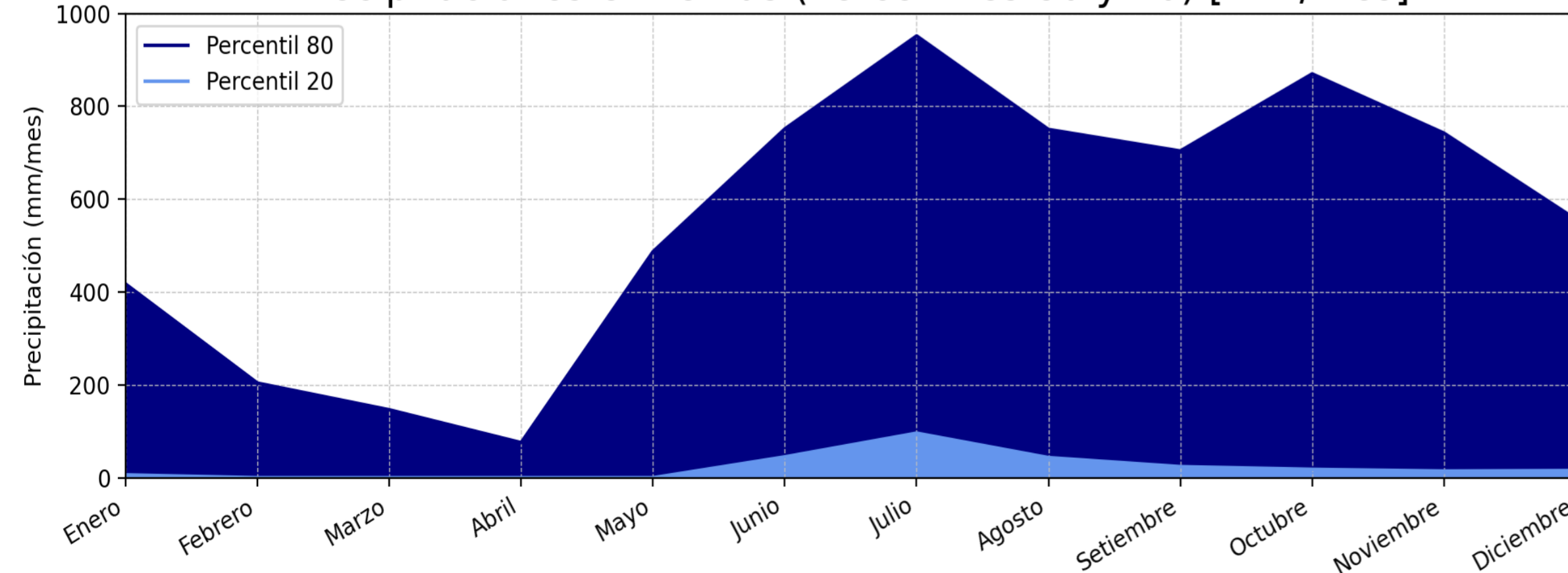
Temperatura Mensual [°C]



Precipitación Mensual [mm/mes]



Precipitaciones extremas (Percentiles 80 y 20) [mm/mes]



Porcentaje mensual de días con precipitación

