II Jornada Interuniversitaria
de Extensión y Acción Social
2014

Atlas de los Pueblos Indígenas de Costa Rica

Proyecto de Extensión Cultural
Código EC-384

MSI. Agustín Gómez Meléndez
Observatorio del Desarrollo
Universidad de Costa Rica

Objetivos

Fortalecer la herramienta digital “Atlas de los Pueblos Indígenas de Costa Rica”, mediante el desarrollo de nuevos componentes informáticos, articulación entre actores institucionales y organizaciones de base, con el fin de potenciar el uso actual de la herramienta y posicionar al atlas como un portal de referencia sobre las comunidades indígenas de Costa Rica.

Objetivo Específico 1: Recopilar la información de bases de datos asociadas a las sociedades indígenas en Costa Rica, así como la información derivada de estudios etnográficos, con las metas de 1) recuperar la información relevante de la Caja Costarricense del Seguro Social, Tribunal Supremo Electoral, Poder Judicial, estadísticas vitales entre otras fuentes de datos; 2) revisar la bibliografía, libros relevante al tema, tesis, trabajos finales de graduación, artículos científicos entre otros., 3) incorporar la información bibliográfica recopilada al Atlas, y 4) recopilar la información audiovisual(videos, fotos, cortometrajes, audio, etc..) relevante al tema

Objetivo Específico 2: A partir de la información recopilada y sistematizada como parte del Objetivo 1, se desarrollarán herramientas especializadas para la administración, mantenimiento y visualización de la información en entornos web, con la meta de 1) Desarrollar nuevas funcionalidades como la biblioteca virtual del proyecto, 2) Mejorar el Sistema de Información Geográfico 3) Crear motores de búsqueda de información especializada.

Objetivo Específico 3: Fortalecer la iniciativa del Atlas de Pueblos Indígenas, mediante la articulación y vinculación con proyectos, programas y/o actividades institucionales dentro de las cuatro universidades estales de Costa Rica con el propósito de conformar una red de aliados estratégicos en aras de brindar una sostenibilidad de la iniciativa en el tiempo.

Objetivo Específico 4: Realizar un encuentro de expertos y/o especialistas en el tema con el fin de obtener insumos para el desarrollo de las mejoras informáticas y acceso a la información, así como desarrollar una primera discusión para la construcción de al menos 2 indicadores o índices que reflejen el estado actual de los veinticuatro territorios indígenas en Costa Rica.

Objetivo Específico 5. Sistematizar la información disponible de los y las estudiantes provenientes de los territorios indígenas de Costa Rica y matriculados en los niveles de educación superior universitaria, como instrumento de seguimiento y articulación de las iniciativas de las universidades estatales

Metodología

Etapa 0. Desarrollo de reuniones bilaterales con actores interesados en el proyecto a partir de la experiencia y divulgación de la información del Atlas..

Etapa 1. Se planeará un esquema de desarrollo de las mejoras iterativas del sistema de información, utilizando herramientas de modelado de Sistemas y creación de casos de uso se generarán las funcionalidades para el portal web.

Etapa 2. Actualización de todos los insumos del portal.

Etapa 3. Despliegue y seguimiento.

Retos y Limitaciones

Escenario inicial

Inicio | Estadísticas | Documentos | Areas de Salud | Interactivo
Mapoteca | Diagnóstico | Multimedia | SIG | Bibilioteca
Salvaguarda | Etnias

PRESENTACIÓN

A pesar de la amplia producción nacional investigativa en torno a los pueblos indígenas de Costa Rica, desde la prehistoria hasta el presente, (Ibarra Rojas, Eugenia, Guevara, Marcos, Bozzoli, María Eugenia), se manifiesta preocupación por un vacío en la sistematización de estos trabajos, en la información que arrojan, y en la difusión de estos estudios sobre los diversos grupos étnicos en Costa Rica (Granados, Carlos2008; Carballo, José, 2008).

La creación de una herramienta que facilitara la sistematización de la información y la difusión ágil de la misma sería una meta de amplia acogida. Con la reciente producción de diversos atlas en el Observatorio del Desarrollo, surge la propuesta de crear un Atlas de Pueblos Indígenas como medio idóneo para sistematizar la información en torno a estos grupos étnicos de Costa Rica, y como instrumento ideal para hacer accesible la información, y de esta manera facilitar más investigación y acción social, así como de la gestión de políticas y del desarrollo de estos sectores basado en información confiable.

Mediante este proyecto se busca llenar un vacío en cuanto a la sistematización de la información referente a los diversos grupos étnicos en el territorio nacional, en particular de los grupos indígenas. Se concibe este atlas como una herramienta de consulta amigable al usuario, amplia en sus temáticas, didáctica en sus presentaciones, y generadora de investigación y análisis.

Mediante una consulta amplia a la Escuela de Antropología, al Instituto de Investigaciones Sociales, al Centro de Investigaciones Históricas de América Central, Centro de Conocimiento sobre Grupos Étnicos Indígenas Centroamericanos (GEIC-UNA), y otras, se alimentará la serie de indicadores a incluir en el atlas, que se construirá en el Observatorio del Desarrollo mediante la capacidad experta ya instalada en el OdD.

El formato del atlas será de bases de datos integrados y mapas interactivos y capaces de estar yuxtapuestos, con datos actualizables, que se puedan consultar mediante un menú de variables e indicadores seleccionables enmarcados en series temporales, desde la prehistoria (datos arqueológicos), hasta la actualidad. Se pretende complementar la sección de mapas con bases de imágenes, grabaciones en audio y en video, así como bibliografía pertinente.

Investigador Principal

Prof. Agustín Gómez Meléndez, MSI

agustin.gomez@ucr.ac.cr

Teléfono (506) 2511-4878 / 4857

Colaborador.

Lic. Francisco Delgado Jiménez. Economista

Escenario actual

Presentaciòn | Estadìsticas | Documentos | Àreas de salud | Interactivo | Mapoteca | Diagnòstico | Multimedia | SIG | Biblioteca

PRESENTACIÒN

A pesar de la amplia producción nacional investigativa en torno a los pueblos indígenas de Costa Rica, desde la prehistoria hasta el presente, (Ibarra Rojas, Eugenia, Guevara, Marcos, Bozzoli, María Eugenia), se manifiesta preocupación por un vacío en la sistematización de estos trabajos, en la información que arrojan, y en la difusión de estos estudios sobre los diversos grupos étnicos en Costa Rica (Granados, Carlos2008; Carballo, José, 2008).

La creación de una herramienta que facilitara la sistematización de la información y la difusión ágil de la misma sería una meta de amplia acogida. Con la reciente producción de diversos atlas en el Observatorio del Desarrollo, surge la propuesta de crear un Atlas de Pueblos Indígenas como medio idóneo para sistematizar la información en torno a estos grupos étnicos de Costa Rica, y como instrumento ideal para hacer accesible la información, y de esta manera facilitar más investigación y acción social, así como de la gestión de políticas y del desarrollo de estos sectores basado en información confiable.

Mediante este proyecto se busca llenar un vacío en cuanto a la sistematización de la información referente a los diversos grupos étnicos en el territorio nacional, en particular de los grupos indígenas. Se concibe este atlas como una herramienta de consulta amigable al usuario, amplia en sus temáticas, didáctica en sus presentaciones, y generadora de investigación y análisis.

Mediante una consulta amplia a la Escuela de Antropología, al Instituto de Investigaciones Sociales, al Centro de Investigaciones Históricas de América Central, Centro de Conocimiento sobre Grupos Étnicos Indígenas Centroamericanos (GEIC-UNA), y otras, se alimentará la serie de indicadores a incluir en el atlas, que se construirá en el Observatorio del Desarrollo mediante la capacidad experta ya instalada en el OdD.
El formato del atlas será de bases de datos integrados y mapas interactivos y capaces de estar yuxtapuestos, con datos actualizables, que se puedan consultar mediante un menú de variables e indicadores seleccionables enmarcados en series temporales,

Investigador Principal

Prof. Agustín Gómez Meléndez, MSI

agustin.gomez@ucr.ac.cr

Teléfono (506) 2511-4878 / 4857

Director

Observatorio del Desarrollo

Dr. Pablo Sauma

Colaborador.

Lic. Francisco Delgado Jiménez. Economista

Lic. Pablo Ramírez. Geográfo.

Asistentes

Graciela Mora Padilla. Estudiante Estadística

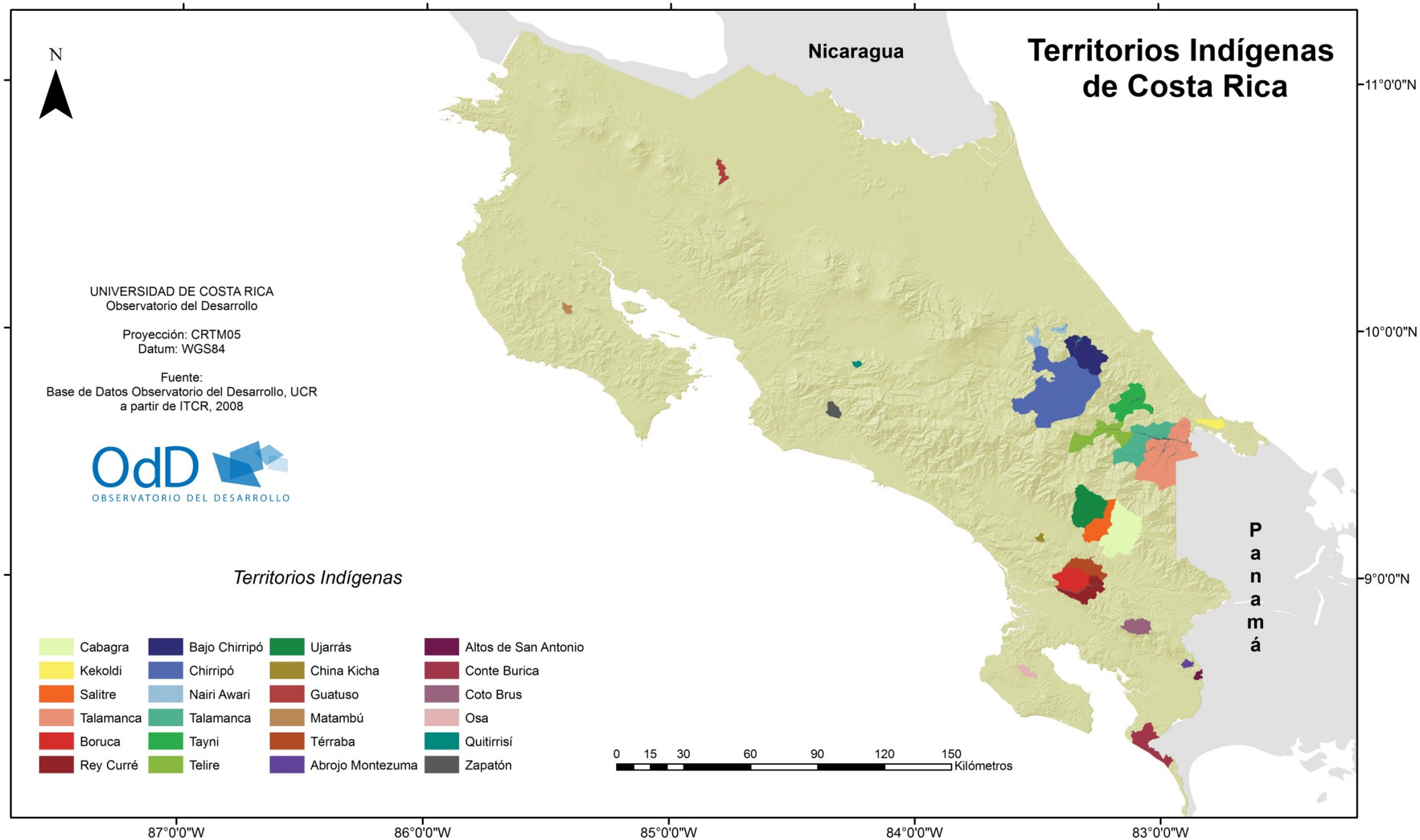
Territorios Indígenas de Costa Rica
N
Nicaragua
Panamá
UNIVERSIDAD DE COSTA RICA
Observatorio del Desarrollo
Proyección: CRTM05
Datum: WGS84
Fuente:
Base de Datos Observatorio del Desarrollo, UCR
a partir de ITCR, 2008
OdD
OBSERVATORIO DEL DESARROLLO
Territorios Indígenas
Cabagra
Kekoldi
Salitre
Talamanca
Boruca
Rey Curré
Bajo Chirripó
Chirripó
Nairi Awari
Talamanca
Tayni
Telire
Ujarrás
China Kicha
Guatuso
Matambú
Térraba
Abrojo Montezuma
Altos de San Antonio
Conte Burica
Coto Brus
Osa
Quitirrisí
Zapatón
0 15 30 60 90 120 150
Kilómetros
11°0'0"N
10°0'0"N
9°0'0"N
87°0'0"W
86°0'0"W
85°0'0"W
84°0'0"W
83°0'0"W

Índice

Pueblos Indígenas de Costa Rica: Algunos aspectos histórico-culturales....2

Pueblo Indígena Bribri....2

Pueblo Indígena Cabécar....4

Pueblo Indígena Térraba o Teribe....6

Pueblo Indígena Brunka....8

Pueblo Indígena Ngöbe....10

Pueblo Indígena Chorotega....14

Pueblo Indígena Huetar....15

Bibliografía....16

Pueblos Indígenas de Costa Rica:

Algunos aspectos histórico-culturales

En Costa Rica habitan 104 143[1] personas que se autodefinen como indígenas,[2] constituyendo el 2.4% de la población total del país, según el más reciente censo poblacional realizado en el 2011. Esto significa un aumento sustancial, si se compara con las y los 63.876[3] indígenas registrados en el censo del 2000.[4] No obstante, de estos 104 143 personas que se autodefinen como indígenas, solo 78 073 son indígenas *con pueblo*, lo que quiere decir que estas son personas que se adscriben a una de los ocho pueblos originarios que habitan en el país. Esta población se distribuye en ocho pueblos originarios: bribris, cabécares, térrabas, bruncas, ngöbes, malécu, chorotegas y huetares. Residen en veinticuatro reservas indígenas, mejor conocidas por ellas y ellos como territorios,[5] encontrando mayor concentración de estas delimitaciones de tierra en el sur del país. A continuación se presenta datos generales sobre algunos de los elementos culturales de cada uno de estos pueblos y su situación actual.

Pueblo Indígena Bribri

- Cuatro reservas:

- Territorio Indígena de Salitre[6] (1982)[7]

---

[1] Instituto Nacional de Estadística y Censos (2013) *X Censo Nacional de Población y VI de Vivienda: Territorios Indígenas*. Instituto Nacional de Estadística y Censos. San José, Costa Rica.

[2] Se autodefinen como indígenas, pero no todo este total corresponde a personas que se adscriben a un pueblo originario en específico.

[3] Es importante señalar que en el Censo del 2000, se le preguntó a las personas a cuál cultura se adscribía. 63 876 personas se identificaron como indígenas, pero para esta ocasión no se les consultó a cuál pueblo originario pertenecían, sino solo si vivían o no en territorio indígena. En esa ocasión el 42,3% de quiénes se autoidentificaron como indígenas afirmaron vivir en alguno de los entonces, 22 territorios.

[4] Habla Costa Rica (2012) Censo 2011: Población Indígena De Costa Rica Aumenta 39%. Recuperado de: http://hablacostarica.com/articles/11639-censo-2011-poblacion-indigena-de-costa-rica-aumenta-39

[5] Legalmente, estas extensiones de tierras históricamente habitadas por los diferentes pueblos indígenas de Costa Rica, son conocidos como reservas. Las y los indígenas suelen llamarle a estas reservas de tierra, territorios. Sin embargo para estos fines, se les llamará reserva, ya que desde este punto de vista, el territorio bribri para las y los indígenas de Salitre, no es solo este, por ejemplo, sino que también es territorio bribri, las extensiones de Cocles, Talamanca Bribri y el territorio demarcado en las otras reservas.

[6] Guevara, M. y Vargas, J. (2000) Perfil de los Pueblos Indígenas en Costa Rica: Informe Final. Costa Rica.

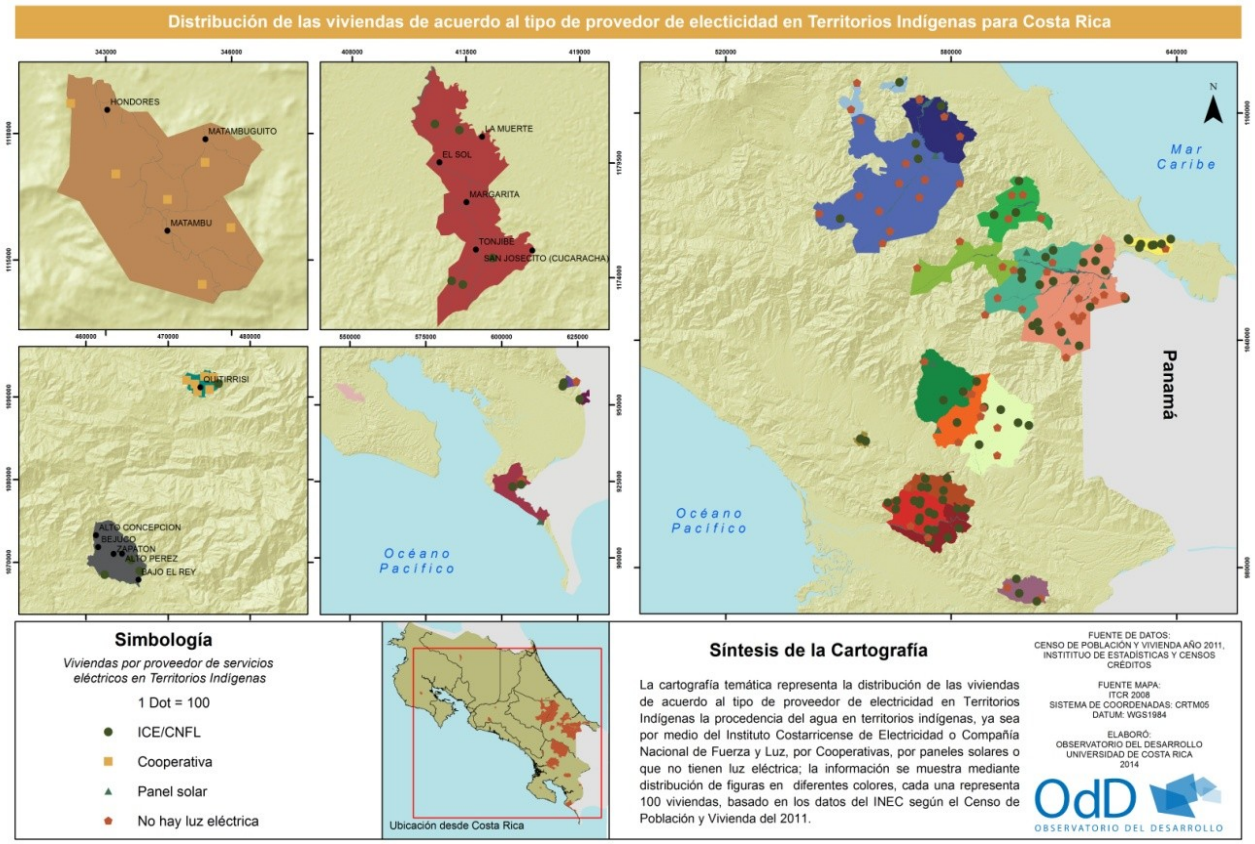

Cada punto en el mapa en los distintos territorios indígenas determina 100 viviendas de acuerdo al tipo de provedor de electicidad, en el cual se evidencia que en la mayoría de las viviendas la electricidad proviene del Instituto Costarricense de Electricidad y la Compañía Nacional de Fuerza y Luz. Asimismo se muestra que en los territorios de Chirrió (Duchii), Bajo del Chirripó, Talamanca, Tayni, Telire y Nairi Awari en la mayoría de las viviendas no hay luz eléctrica. Además se evidencia que en el territorio de Matambú en la mayoría de las viviendas la electricidad proviene de una Cooperativa.

En el mapa de la distribución de hogares de acuerdo a la pregunta si alguien tiene finca agropecuaria, cultivo y animales por territorio indígena, se muestra en la mayoría de los territorios en los hogares hay personas que tienen una finca o parcela agropecuaria. En el territorio de Osa en la mayoría de hogares las personas tienen finca o parcela agropecuaria (en un 61% de los hogares). Asimismo se muestra que en el territorio de Guatuso no se realiza ninguna de las actividades anteriormente mencionadas (en un 54.3% de los hogares). Además en el territorio de Zapatón en el 23.3% de los hogares tienen ganado, cerdos, gallinas u otros animales.

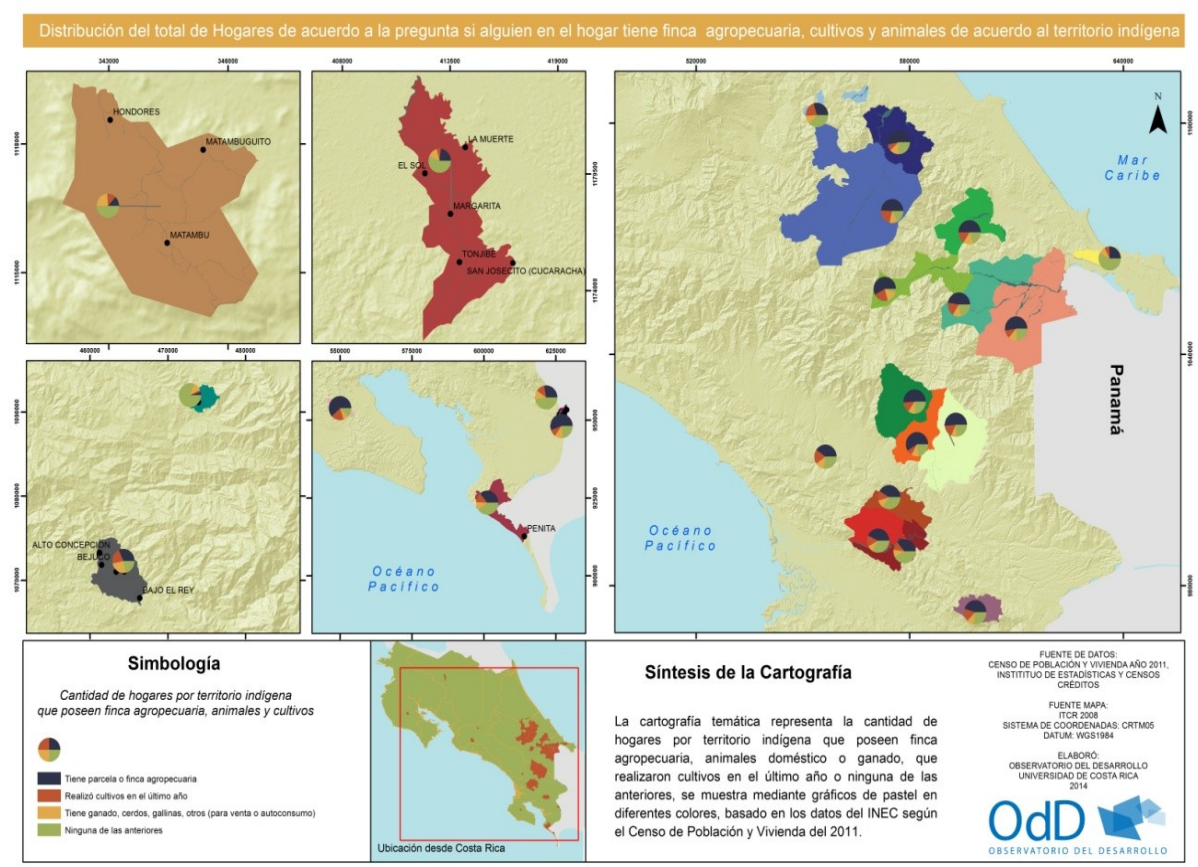

UNIVERSIDAD DE COSTA RICA
OdD OBSERVATORIO DEL DESARROLLO
CONARE
CONSEJO NACIONAL DE RECTORES
Oficina de Planificación de la Educación Superior

Mapa de pérdida de cobertura forestal en los territorios indígenas de Costa Rica. 2012

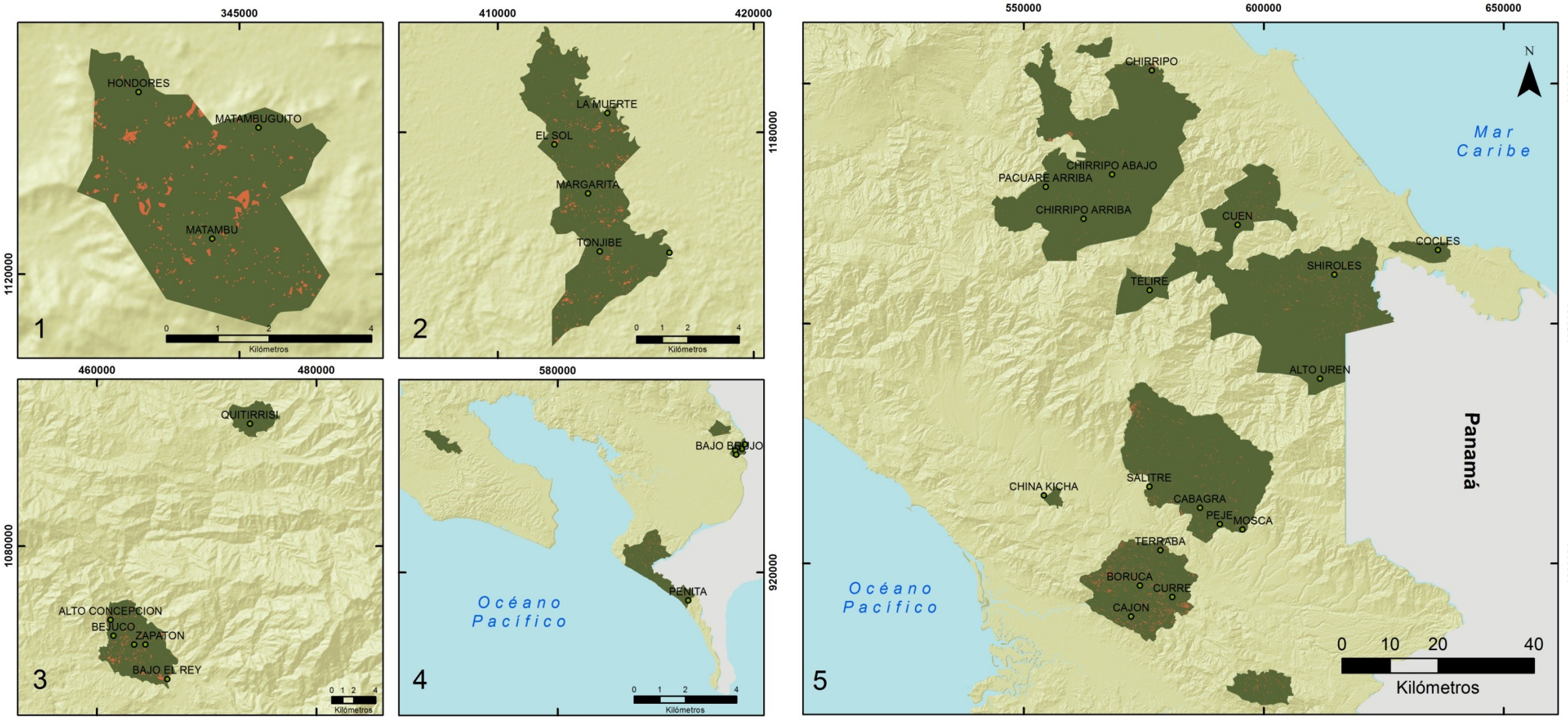

Cobertura de bosque

Area de pérdida de bosque

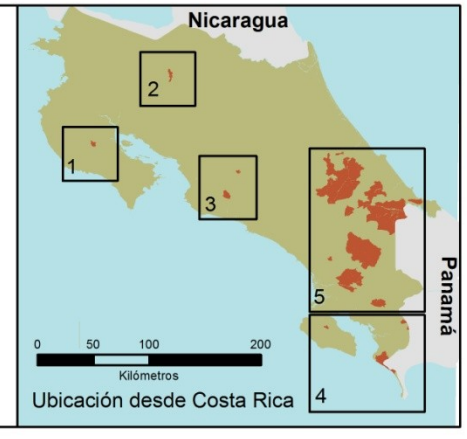

Ubicación desde Costa Rica

SINTESIS DE LA CARTOGRAFIA

El mapa de pérdida de cobertura forestal 2012 identifica las áreas donde se registra una reducción de la superficie forestal por medio de sensores satelitales. Para el año 2012 el territorio de Térraba-Boruca-Curré al sur de Costa Rica registra los índices más altos de pérdida forestal, seguido de los territorios de Guatuso al norte y Matambú en el Pacífico Norte de nuestro país.

FUENTE DE DATOS:
REDD CCAD-GIZ/ 2014
http://www.reddccadgiz.org

FUENTE MAPA:
ITCR 2008
SISTEMA DE COORDENADAS: CRTM05
DATUM: WGS1984

ELABORÓ:
OBSERVATORIO DEL DESARROLLO
UNIVERSIDAD DE COSTA RICA
2014

OdD OBSERVATORIO DEL DESARROLLO

UNIVERSIDAD DE COSTA RICA
OdD OBSERVATORIO DEL DESARROLLO
CONARE
CONSEJO NACIONAL DE RECTORES
Oficina de Planificación de la Educación Superior

Mapa de localización de incendios o fuegos controlados en los territorios indígenas de Costa Rica. 2007-2014

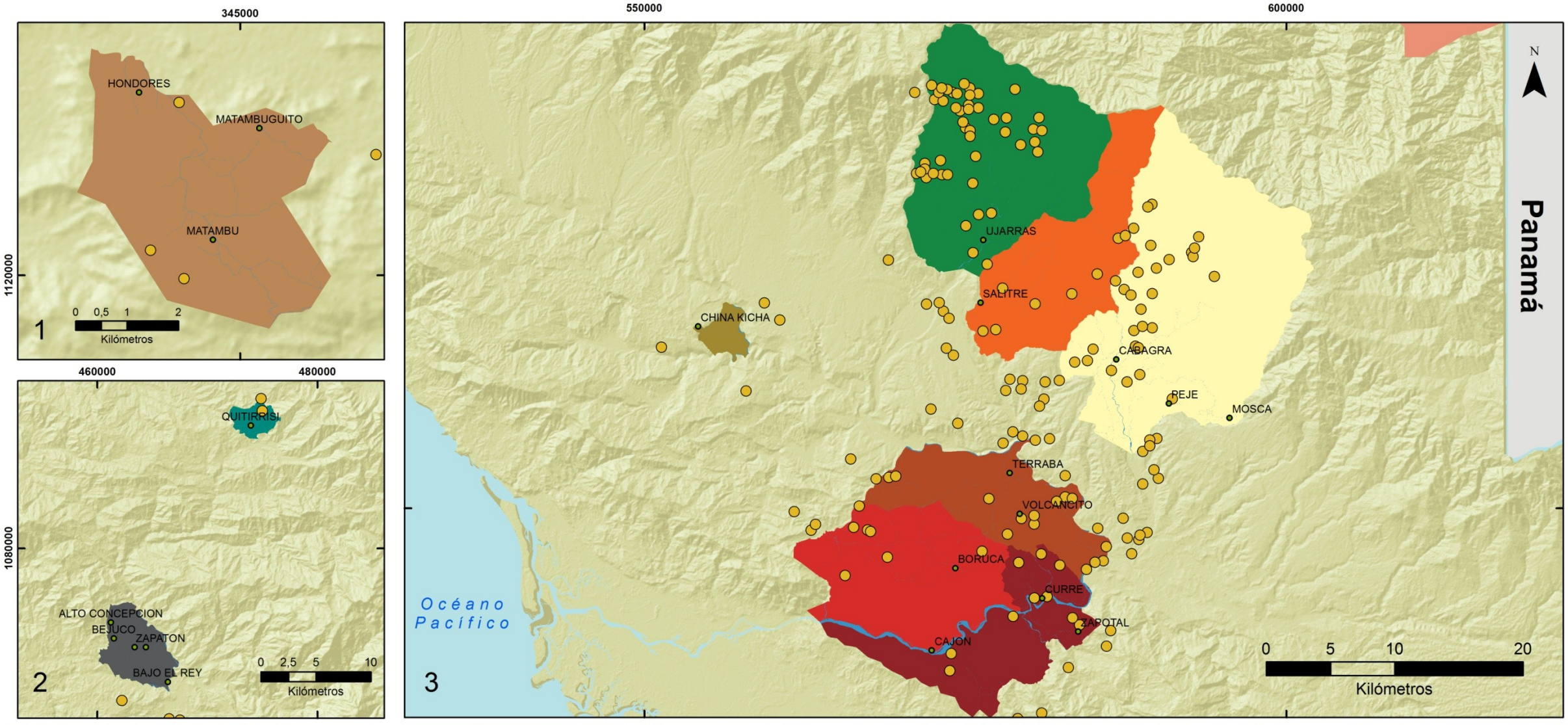

Incendios o focos de calor ocurridos en 7 años

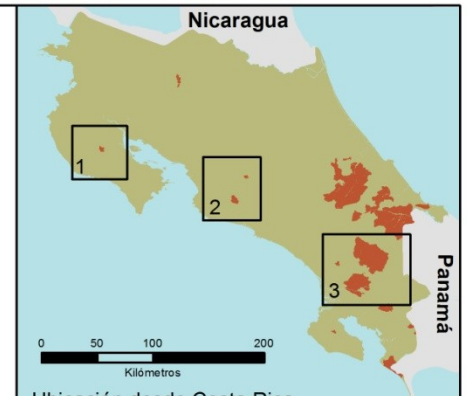

Ubicación desde Costa Rica

SINTESIS DE LA CARTOGRAFIA

El mapa de localización de incendios o fuegos controlados, identifica los eventos o igniciones de calor que superan los 60°F y que son registrados mediante el sensor satelital MODIS de la NASA, con un grado de confianza superior del 75%. Los eventos se asocian con prácticas tradicionales de preparación de terreno para localizar un cultivo o corresponden a fuegos o incendios propiamente dichos. Los eventos registrados fuera de los territorios indigenas se localizan en un radio de influencia de 3 km.

FUENTE DE DATOS:
NASA-2014
http://modis.gsfc.nasa.gov/

FUENTE MAPA:
ITCR 2008
SISTEMA DE COORDENADAS: CRTM05
DATUM: WGS1984

ELABORÓ:
OBSERVATORIO DEL DESARROLLO
UNIVERSIDAD DE COSTA RICA
2014

OdD OBSERVATORIO DEL DESARROLLO

Cuadro 2:

Tenencia de la tierra y área de bosques en los pueblos indígenas según reserva.

Pueblo indígena	Tierras indígenas (%)	Tierras no indígenas (%)	Porcentaje de bosque
Cabécar			
Alto Chirripó	60	40	65
Bajo Chirripó	75	25	70
Talamanca Cabecar	85	15	65
Ujarrás	32	68	35
Telire	100	0	85
Tayní	100	0	70
Nairí Awari	89	11	82
China Kicha	3	97	50
Bribri			
Talamanca Bribri	65	35	60
Talama nca Bribri	38	62	71
Cabagra	59	41	50
Salitre	40	60	34
Guaymí			
Conte Burica	60	40	69
Coto Brus	80	20	70
Abrojo Montezuma	50	50	70
Guaymí de Osa	90	10	89
Altos de San Antonio	2	98	16
Brunca			
Boruca	39	61	28
Curré	16	84	9
Térraba			
Térraba	12	88	14
Huetar			
Zapatón	20	80	30
Quitirrisí	9	91	10
Chorotega			
Matambú	58	42	9
Maleku			
Guatuso	22	78	8

Fuente: Comisión Nacional de Asuntos indígenas

Cuadro 88:

Población por sexo y grupos de edad de la población indígena nacida en Costa Rica y en el extranjero en el año 2011

Edad	Nacional		Extranjero	
	Hombre	Mujer	Hombre	Mujer
00-04	4201	4057	199	221
05-09	4109	4099	306	279
10-14	4568	4493	339	321
15-19	4150	3987	472	486
20-24	3695	3642	675	699
25-29	3257	3475	747	724
30-34	2832	3163	801	732
35-39	2656	2672	781	635
40-44	2675	2822	597	533
45-49	2607	2599	504	358
50-54	2559	2529	365	334
55-59	2235	2262	320	267
60-64	1770	1723	218	218
65-69	1447	1305	170	114
70-74	1080	1036	111	86
75-79	849	765	101	57
80-84	530	508	53	33
85-89	254	273	35	21
90-94	104	113	17	12
95-99	25	40	8	8
100-104	8	7	4	1
Total	45611	45570	6823	6139

Fuente: Elaborado con datos del censo del 2011

Cuadro 10:

Cantidad de escuelas y colegios declarados como indígenas en el año 2013

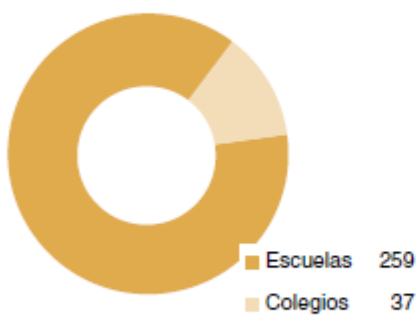

Fuente: Departamento de Análisis Estadístico del MEP

Cuadro 11:

Cantidad de escuelas, docentes y alumnos en territorios indígenas de Costa Rica en el 2006

Territorio	Número de instituciones	Número de docentes	Total de alumnos
Talamanca	31	36	534
Guaymíes	10	11	133
Buenos Aires	22	18	279
Malekus	2	1	14
Huetares	2	3	48
Chorotega	2	2	20
Cabecar	14	13	169
Total	83	84	1197

Fuente: Ministerio de Educación Pública, 2006.

Cuadro 28:

Porcentaje de viviendas indígenas de Costa Rica según estado de las paredes exteriores

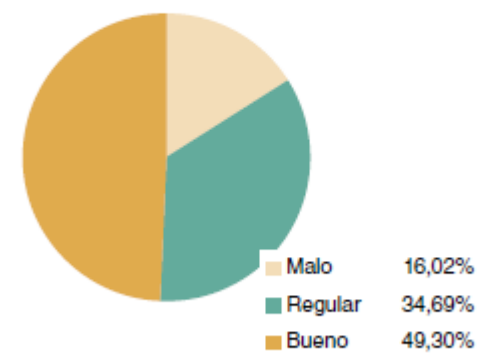

Fuente: Elaborado con datos del censo del 2011

SENTENCIAS

Capítulo 9

RECURSOS DE AMPARO INTERPUESTOS POR INDÍGENAS O SUS REPRESENTATES ANTE LA SALA CONSTITUCIONAL.

17 RECURSOS DE AMPARO 2009

5 casos presentados por personas judiciales

Los restantes 12 se apersonaron en:



37.64 dias x RECURSO DE AMPARO

se declararon con y sin lugar:

4	10	2	1
con	sin	parcial con	sin con voto

SE PRESENTARON CASOS EN:

2	2	2	2	1
Talamanca Cabecar	Salitre	Talamanca Bribri	Conte Burica	Bajo Chirripó

2	1	1	2	1	1
Térraba	Guatuso	Rey Curre	Quitirrisi	Boruca	Talamanca

2010

2011

RECURSOS DE AMPARO INTERPUESTOS POR INDÍGENAS O SUS REPRESENTANTES EN LOS AÑOS 2009, 20010, 2011 ANTE LA SALA CONSTITUCIONAL

2009

Se analizaron 17 recursos de amparo De los cuales 5 fueron presentados por personas jurídicas.

En los restantes 12 se apersonaron en total 47 hombres y 41 mujeres.
En total se duró 640 días para resolverlos todos.
Lo cual da un promedio de 37.64 días por recurso de amparo.
Se declararon 4 con lugar.
Se declararon 10 sin lugar.
Se declararon 2 parcialmente con lugar.
Se declaró uno sin lugar pero con voto salvado.

Se presentaron de las siguientes comunidades indígenas:

2 casos de Talamanca Cabecar
2 casos de Salitre
2 casos de Talamanca Bribri
2 casos de Conte Burica
2 casos Térraba
2 casos de Quitirrisí
1 caso de Rey curre
1 caso de Bajo Chirripó
1 caso de Talamanca
1 caso de Guatuso
1 caso de Boruca

2010

Se analizaron 33 recursos de amparo De los cuales 17 fueron presentados por personas jurídicas.

En los 16 restantes se apersonaron en total 56 hombres y 51 mujeres.
En total se duró 2238 días para resolverlos todos.
Lo cual da un promedio de 67.81 días por recurso de amparo.
Se declararon 5 con lugar.
Se declararon 21 sin lugar
Se declararon 5 parcialmente con lugar
Se declaró 1 sin lugar pero con voto salvado.
Se archivó un caso porque ya se había presentado y se estaba analizando.

Se presentaron de las siguientes comunidades indígenas:

7 casos de Salitre
6 casos de Talamanca Cabécar
4 casos de Cabagra
4 casos de Térraba
3 casos de Talamanca Bribri
3 casos de Zapatón
1 caso de Guaymies
1 caso de Conte Burica
1 caso de Ujarrás
1 caso de Quitirrisí

2011

Se analizaron 30 recursos de amparo De los cuales cinco fueron presentados por personas jurídicas.

En los 25 restantes se apersonaron en total 75 hombres y 58 mujeres.
En total se duró 2534 días para resolverlos todos.
Lo cual da un promedio de 84.46 días por recurso de amparo.
Se declararon 8 con lugar.
Se declararon 21 sin lugar.
Se archivó por estar otro amparo igual en curso.

Se presentaron de las siguientes comunidades indígenas:

6 casos de Térraba
4 casos de Talamanca Bribri
4 casos de Salitre
2 casos de Ujarrás
1 caso de Zapatón
1 caso de Chirripó Cabecar
1 caso de Chirripó
1 caso de Talamanca cabecar.
1 caso de Matambú
1 caso de Quitirrisí
1 caso de Guatuso
1 caso de Kekoldi
1 caso de Boruca
1 caso de Guaymí de Altos de San Antonio
1 caso de Altos de San Antonio
1 caso de Conte burica
1 caso de Tayni
1 caso de Golfito

INTRODUCCIÓN

Pueblos Indígenas y Cacigazgos

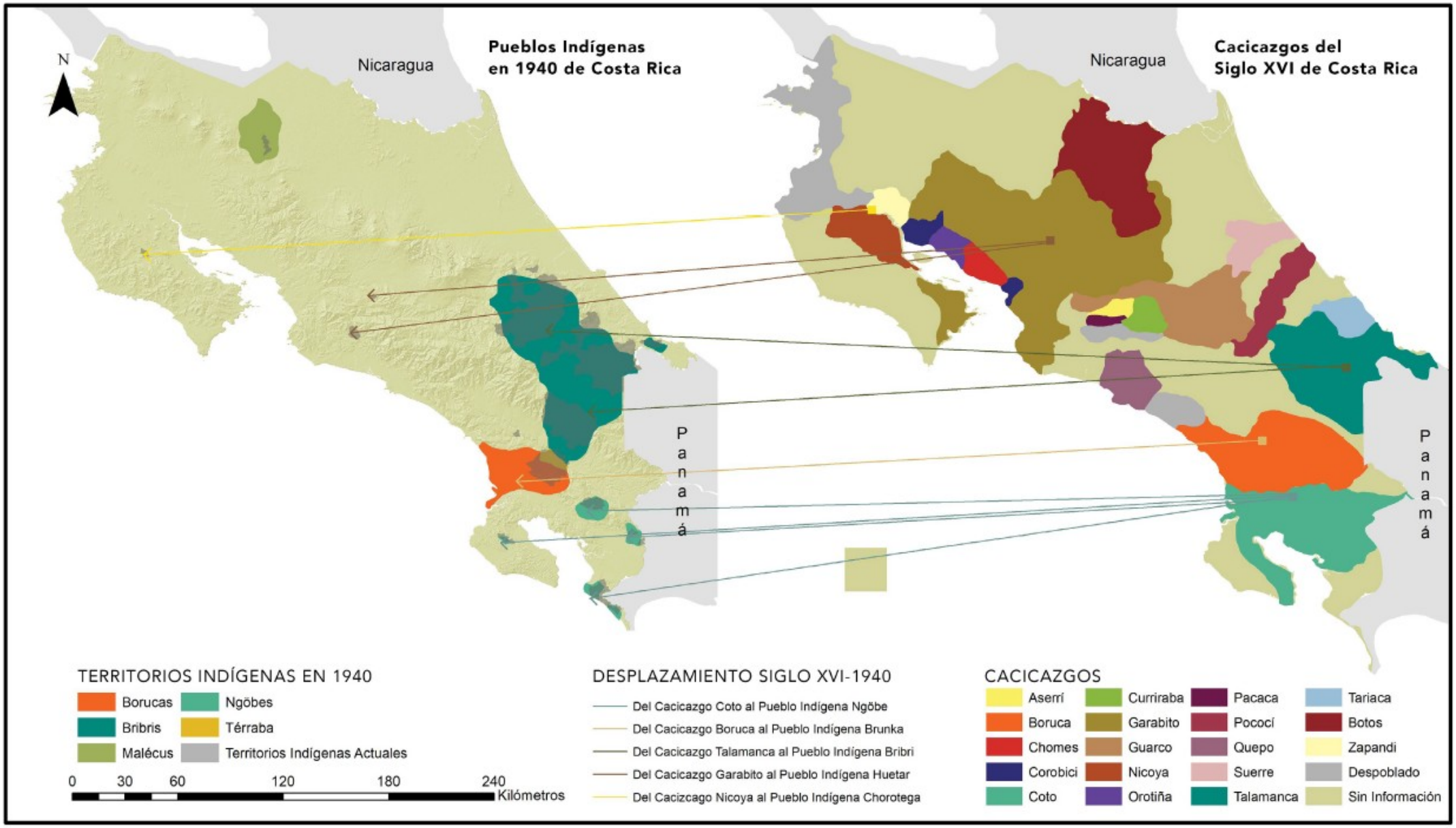

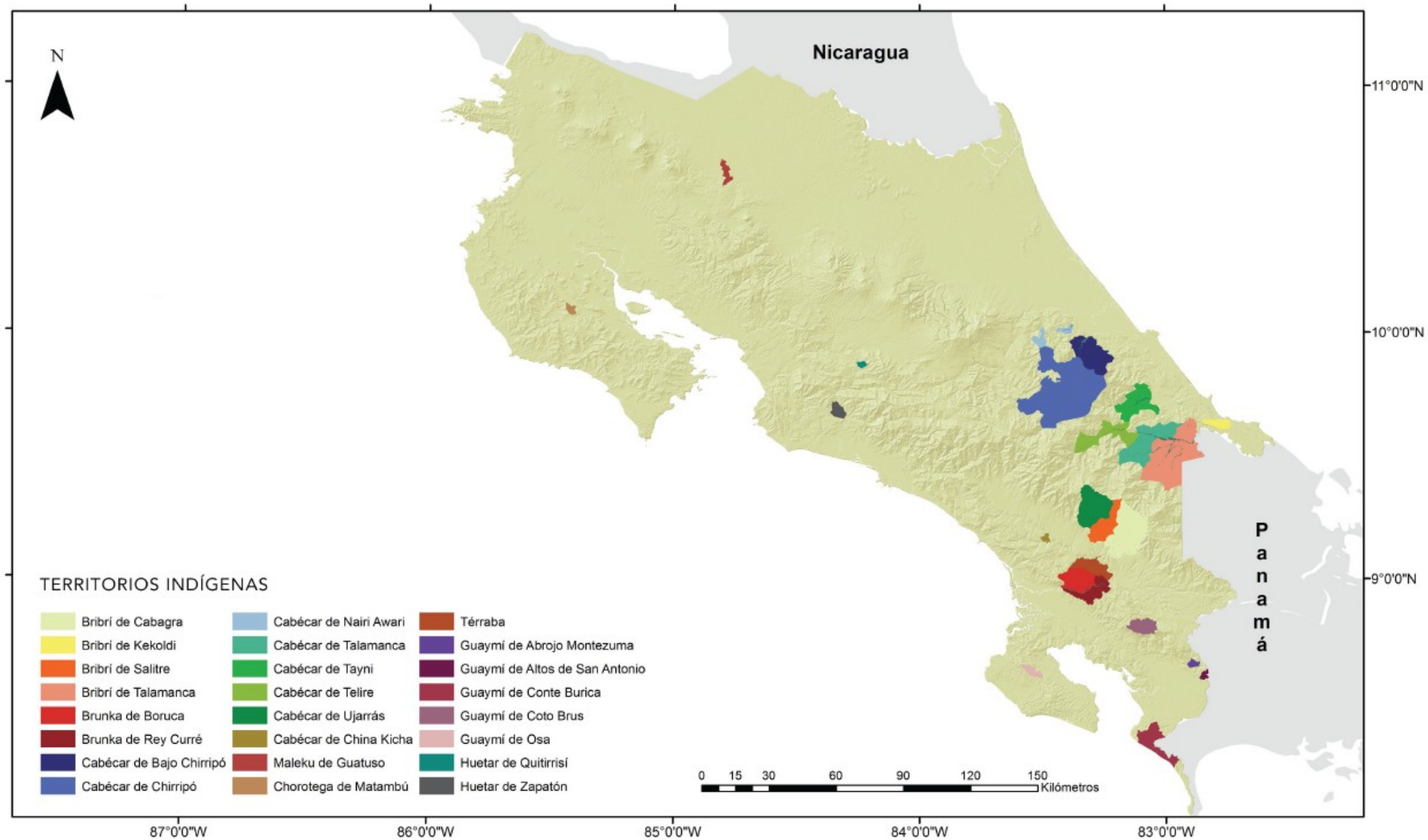
N
Nicaragua
Panamá
11°0'0"N
10°0'0"N
9°0'0"N
87°0'0"W
86°0'0"W
85°0'0"W
84°0'0"W
83°0'0"W
TERRITORIOS INDÍGENAS
Bribrí de Cabagra
Bribrí de Kekoldi
Bribrí de Salitre
Bribrí de Talamanca
Brunka de Boruca
Brunka de Rey Curré
Cabécar de Bajo Chirripó
Cabécar de Chirripó
Cabécar de Nairi Awari
Cabécar de Talamanca
Cabécar de Tayni
Cabécar de Telire
Cabécar de Ujarrás
Cabécar de China Kicha
Maleku de Guatuso
Chorotega de Matambú
Térraba
Guaymí de Abrojo Montezuma
Guaymí de Altos de San Antonio
Guaymí de Conte Burica
Guaymí de Coto Brus
Guaymí de Osa
Huetar de Quitirrisí
Huetar de Zapatón
0 15 30 60 90 120 150
Kilómetros

UNIVERSIDAD DE COSTA RICA
OdD OBSERVATORIO DEL DESARROLLO
CONARE
CONSEJO NACIONAL DE RECTORES
Oficina de Planificación de la Educación Superior

BRIBRI

Capitulo 1

Territorio Indígena Bribri de Kekoldi

Simbología

- Poblados Indígenas
- Otros Poblados
- Límite Territorio Indígena
- Cantones

Tipo de Ruta

- Vecinal
- Otros Caminos
- Ríos

UNIVERSIDAD DE COSTA RICA
OdD OBSERVATORIO DEL DESARROLLO
CONARE
CONSEJO NACIONAL DE RECTORES
Oficina de Planificación de la Educación Superior

BRUNKA

Capítulo 4

Aspectos histórico culturales

- Dos reservas, delimitadas en 1993:
  Territorio Indígena Boruca
  Territorio Indígena Rey Curre.

- Población indígena con pueblo: 2 560 personas. (INEC, 2013, p.34)
- Población no indígena en territorio: 1 724 personas. (Ídem)
- Lengua: Se hacen esfuerzos por parte de sectores de la población indígena de estos territorios por revitalizar la lengua brunka. Sin embargo, el uso cotidiano que tuvo en otro momento, cambió drásticamente por un fuerte proceso de imposición cultural del grupo dominante desde la colonia, llevando la lengua prácticamente a su extinción. Predomina el uso del español.

Tal y como lo afirma Marcos Guevara (2000) con la casi pérdida de la lengua brunka, se pierden otra serie de saberes que están estrechamente ligados, que cobraban significaciones únicas a partir del uso cotidiano de la lengua (p.8) Esto no solo por la función en la reproducción de la tradición oral, sino porque la lengua también cumple un papel preponderante en la resistencia y control que los pueblos ejercen sobre los elementos de su cultura.

Este pueblo ha permanecido durante siglos en el Pacífico Sur. A la llegada de los españoles esta región también era habitada por otros cacicazgos prehispánicos como el Quepo, el Coto y el Teribe o Térraba, que fue trasladado desde el Atlántico. (Solórzano, 1999, p.87) Solórzano también indica "que en 1779 Boruca tenía 30 casas de paja y una iglesia nueva de tejas y que estaba administrado por el padre Francisco Alvarado, «de la regular observancia de Nuestro Seráfico padre San Francisco»" (p.88)

El establecimiento en tierras brunkas por parte de los misioneros franciscanos, es una de las razones por las que esta población indígena es una de las que vio más amenazada la reproducción de su cultura. Se suma a este proceso de enajenación, la construcción de la carretera Interamericana a mediados del siglo XX, ya que se produjo un desplazamiento masivo a estas tierras por parte de madereros, ganaderos y colonos procedentes del Valle Central. (Amador, 2002, p.28)

Actualmente uno de los rasgos culturales que cuenta con gran apropiación por

II Jornadas de Extensión y Acción Social
2014

Atlas de los Pueblos Indígenas de Costa Rica

Proyecto de Extensión Cultural
Código EC-384

MSI. Agustín Gómez Meléndez
Observatorio del Desarrollo
Universidad de Costa Rica