CANTÓN DE SAN MATEO. PROVINCIA DE ALAJUELA, COSTA RICA

TCU -486

Rescate de la comida criolla costarricense con la participación de adultos mayores



Escudo del Cantón de San Mateo



Río "La Unión". Desmonte, San Mateo, Alajuela.

CANTÓN NÚMERO 4 DE LA PROVINCIA DE ALAJUELA

POSICIÓN GEOGRÁFICA

- Las coordenadas geográficas medias del cantón de San Mateo, están dadas por 09° 57'45” latitud norte y 84°33'40" longitud oeste
- La anchura máxima es de veinticuatro kilómetros, en dirección noreste a suroeste, desde el poblado Zapote hasta la confluencia de los ríos Jesús María y Machuca.

BREVE RESEÑA HISTÓRICA

BREVE RESEÑA HISTÓRICA

- En la época precolombina el territorio que actualmente corresponde al cantón de San Mateo, fue parte de los dominios del cacique Coyoche, desde los cerros del Aguacate hasta el litoral Pacífico; el cual estuvo habitado por indígenas del llamado Reino Huetar de Occidente.

- Durante la colonia se estableció un camino desde Caldera y Esparza hasta Cartago; a lo largo de esa vía se ubicaron algunos moradores en los llanos próximos a la costa; años después estos vecinos formaron un poblado, en el sitio de un antiguo hato de ganado.

- La primera ermita se construyó en 1777, que consistió en un modesto oratorio, a donde los curas de Esparza venían a realizar la Santa Misa. Durante el episcopado de monseñor don Joaquín Anselmo Llorente y Lafuente, primer obispo de Costa Rica, en el año de 1859 se erigió la parroquia, dedicada a San Mateo; la cual actualmente es sufragánea de la diócesis de Alajuela de la provincia eclesiástica de Costa Rica.

- En 1870 se observó por primera vez manifestaciones auríferas en la región. En 1821 se abrió la mina Sacra Familia, que fue la primera establecida en Costa Rica, dando inicio a la explotación minera en nuestro país, actividad que llegó a constituirse en poco tiempo en el principal recurso de exportación del nuevo Estado independiente; auge que comprendió el período entre 1821 y 1843, en que comenzaron a operar las minas San Rafael, Oreamuno, Los Castro, La Minita, San Miguel, Quebrada Honda y Machuca.

- En 1843, con la construcción de la carretera nacional de San José a Puntarenas, de cascote de piedra, denominada camino de carretas, San Mateo comenzó su desarrollo como uno de los tantos sesteos donde se suministraba alimento y albergue a los carreteros de esa época y a sus bueyes, que transportaban el grano de oro, otros productos y mercancías. San Mateo fue centro comercial con sus distritos Santo Domingo (Orotina), Desmonte y San Pablo (hoy Turrubares).

BREVE RESEÑA HISTÓRICA

- En Ley No. 20, del 24 de julio de 1867, sobre ordenanzas municipales, aparece San Mateo como una población del cantón de Alajuela, de la provincia de este último nombre. Al año siguiente cuando se erigió el cantón, se designó la población de San Mateo como cabecera del mismo. Posteriormente, en 1915 mediante decreto ejecutivo No. 20, sobre división territorial para efectos administrativos, la cabecera tiene el título de Villa. En la administración de don Francisco Orlich Bolmarich, el 27 de octubre de 1965, en la Ley No. 3564, se le confirió a la villa, la categoría de Ciudad.

- La primera escuela se estableció en 1876, la cual desapareció tiempo después; el actual edificio se construyó en 1957, en el primer gobierno de don José Figueres Ferrer, que actualmente se denomina escuela Tobías Guzmán Brenes. El colegio Técnico Profesional Agropecuario de San Mateo, inició sus actividades docentes en marzo de 1974, en la segunda administración de don José Figueres Ferrer.

- La construcción de la cañería se inició en 1905, en el gobierno de don Ascensión Esquivel Ibarra la cual fue modificada en 1912.
- El primer alumbrado público eléctrico se instaló en 1913, en la primera administración de don Ricardo Jiménez Oreamuno.
- El origen del nombre del cantón se remonta al establecimiento del oratorio en 1777, dedicado a San Mateo; denominación que se le otorgó al distrito y **por consiguiente se conservó al crearse el cantón.**

Palmeras del Parque de San Mateo.

Actualmente es posible ver distintas ilustraciones alusivas a la historia, costumbres y tradiciones de este cantón, plasmadas en las palmeras del parque, gracias al proyecto de murales del Programa de Promoción Cultural y Recreativa de la Dirección de Extensión Universitaria de la UNED. La municipalidad, en conjunto con esta institución, se encargó de capacitar a las artistas locales, para que se encargaran de realizar estas obras de arte a lo interno de un espacio local tan representativo, como lo es el parque.

"Podremos encontrar un carrito minero ilustrando el quehacer histórico de esta comunidad. También veremos representada la imagen de San Caralampio, un obsequio para el lugar de los soldados de la guerra de 1856, quienes enfermos con cólera prometieron que, si sanaban en ese lugar, dejarían una representación hecha en madera." (Olga Coronado, pintora local de San Mateo.)

Fuente:
http://semanarioextensionista.blogspot.com/2011/08/165-murales-visten-las-palmeras-de-san.html

DIVISIÓN TERRITORIAL ADMINISTRATIVA

- En 1864 se decide la creación del cantón de San Mateo de Alajuela. Sin embargo se erige como tal a través de la promulgación de la Ley No. 20, del 7 de agosto de 1868, designándose cabecera la población del mismo nombre. En esa oportunidad no se fijaron los distritos de este nuevo cantón.
- San Mateo procede del cantón de Alajuela, establecido este último en Ley No. 36 del 7 de diciembre de 1848.

- **Altitudes**
- Las elevaciones, en metros sobre el nivel medio del mar, del centro urbano de los distritos del cantón son las siguientes: Ciudad San Mateo 254, Villa Desmonte 567 y Villa Jesús María 243.

- **Hidrografía**
- El sistema fluvial del cantón de San Mateo, corresponde a la vertiente del Pacífico, el cual pertenece a las cuencas de los ríos Jesús María y Grande de Tárcoles.

DEL PUEBLO Y SU HISTORIA



- El refugio de San Mateo era usado por los boyeros y sus carretas como sesteo.
- Se dice que sus primeros moradores escogieron el nombre ***San Mateo*** por fervor religioso y admiración al apóstol.
- El camino de San Mateo era de gran tránsito de carretas. Aquí pernoctaron las fuerzas nacionales en 1856 en su camino a Nicaragua en donde pelearon contra Walker y sus filibusteros, en gran hazaña perpetuada en el Monumento Nacional situado en el Parque Nacional, ubicado en la provincia de San José.